

Katalog/Catalogue: 1102001.1209

ISSN: 0215-2339



KABUPATEN SIMALUNGUN DALAM ANGKA

SIMALUNGUN REGENCY IN FIGURES

2024

Volume 45, 2024



BADAN PUSAT STATISTIK
KABUPATEN SIMALUNGUN
BPS - STATISTICS SIMALUNGUN REGENCY

Katalog/Catalogue: 1102001.1209
ISSN: 0215-2339

KABUPATEN SIMALUNGUN DALAM ANGKA

SIMALUNGUN REGENCY IN FIGURES

2024
Volume 45, 2024

<https://simalungun.kab.bps.go.id>



BADAN PUSAT STATISTIK
KABUPATEN SIMALUNGUN
BPS-STATISTICS SIMALUNGUN REGENCY

KABUPATEN SIMALUNGUN DALAM ANGKA
Simalungun Regency in Figures

2024

Volume 45, 2024

ISSN: 0215-2339

No. Publikasi/*Publication Number*: 12090.24004

Katalog /*Catalog*: 1102001.1209

Ukuran Buku/*Book Size*: 14,8 cm x 21 cm

Jumlah Halaman/*Number of Pages* : lx + 509 hal/*pages*

Naskah/*Manuscript*:

BPS Kabupaten Simalungun

BPS-Statistics Simalungun Regency

Penyunting/*Editor*:

BPS Kabupaten Simalungun

BPS-Statistics Simalungun Regency

Desain Kover/*Cover Design*:

Fungsi Integrasi Pengolahan dan Diseminasi Statistik

Function of Integration Processing and Statistics Dissemination

Ilustrasi Kover/*Cover Illustration*:

Rambu Suar Parapat / *Parapat Lighthouse Beacon*

Diterbitkan oleh/*Published by*:

©BPS Kabupaten Simalungun/*BPS-Statistics Simalungun Regency*

Dicetak oleh/*Printed by*:

CV Rilis Grafika

Dilarang mengumumkan, mendistribusikan, mengomunikasikan, dan/atau menggandakan sebagian atau seluruh isi buku ini untuk tujuan komersil tanpa izin tertulis dari Badan Pusat Statistik Kabupaten Simalungun.

Prohibited to announce, distribute, communicate, and/or copy part or all of this book for commercial purpose without permission from BPS-Statistics Simalungun Regency.

TIM PENYUSUN/COMPILERS

Kabupaten Simalungun Dalam Angka 2024
Simalungun Regency in Figures 2024

Volume 45, 2024

Pengarah/Director:

Sawaluddin Naibaho

Penanggung Jawab/Persons in Charge:

Sawaluddin Naibaho

Penyunting/Editors:

Sawaluddin Naibaho

Agustina Dwiana Paripurnaningrum

Doran Pandapotan Manik

Ervin Noderius Mei Bunawolo

Alvera Siburian

Pengolah Data dan Penulis Naskah/Data Processors and Writers:

Doran Pandapotan Manik

Jeraus Wiratama Wau

Johannes Harve Harwando Sagala

Masharoh Ulfah Rajali

Nurul Husna

Rolinta Damanik

Tarida CN Sinurat

Alvera Siburian

Bintur Tioria Purba

Huddin Panataran Saragih

Parulian Situmorang

Saud Hasiholan Saragih

Yenny Rindayu

Yoseph F Simarmata

Penata Letak/Layouters:

Doran Pandapotan Manik

Ervin Noderius Mei Bunawolo

Jeraus Wiratama Wau

Johannes Harve Harwando Sagala

Masharoh Ulfah Rajali

Nurul Husna

Tarida CN Sinurat

Rolinta Damanik

KONTRIBUTOR DATA/DATA CONTRIBUTOR

1. Sekretariat DPRD Kabupaten Simalungun
2. Dinas Kependudukan dan Pencatatan Sipil Kabupaten Simalungun
3. Dinas Pendidikan Kabupaten Simalungun
4. Dinas Kesehatan Kabupaten Simalungun
5. PDAM Tirtalihou
6. Dinas Pekerjaan Umum Kabupaten Simalungun
7. Dinas Sosial Kabupaten Simalungun
8. Dinas Ketenagakerjaan Kabupaten Simalungun
9. Dinas Ketahanan Pangan, Perikanan, dan Peternakan Kabupaten Simalungun
10. Dinas Pemberdayaan Masyarakat dan Nagori Kabupaten Simalungun
11. Dinas Pengendalian Penduduk dan Keluarga Berencana Kabupaten Simalungun
12. Dinas Perhubungan Kabupaten Simalungun
13. Dinas Koperasi, Usaha Kecil dan Menengah Kabupaten Simalungun
14. Dinas Perindustrian dan Perdagangan Kabupaten Simalungun
15. Dinas Kebudayaan, Pariwisata dan Ekonomi Kreatif Kabupaten Simalungun
16. Dinas Pertanian Kabupaten Simalungun
17. Badan Kepegawaian, Pendidikan dan Pelatihan Daerah Kabupaten Simalungun
18. Badan Penanggulangan Bencana Daerah Kabupaten Simalungun
19. Badan Pengelola Keuangan dan Pendapatan Daerah Kabupaten Simalungun
20. Dinas Bina Marga Dan Bina Konstruksi UPT. Pematang Siantar
21. Pengadilan Negeri Kabupaten Simalungun
22. Pengadilan Agama Kabupaten Simalungun
23. Kementerian Agama Kabupaten Simalungun
24. Polres Kabupaten Simalungun
25. PLN (Unit Pelaksana Pelayanan Pelanggan) UP3 Pematangsiantar
26. Bulog Subdivre Pematangsiantar
27. Bank Indonesia
28. Lembaga Permasayarakatan Kelas II A Pematang Siantar
29. Satuan Lalu Lintas Polres Simalungun
30. Kantor POS Pematangsiantar
31. Cabang Dinas Pendidikan Provinsi SUMUT
32. Kejaksaan Negeri Simalungun
33. PDAM Tirtauli Perumnas BATU VI
34. STAI UISU Pematangsiantar
35. STT Renuas
36. STFT St. Yohanes
37. STT Trinity Parapat
38. UPT Kesatuan Pengelola Hutan Wil II
39. STAI Panca Budi Perdagangan
40. AMIK Polibisnis Perdagangan
41. Kantor Kesyahbandaran dan Otoritas Pelabuhan penyeberangan Danau Toba

KEPALA BPS KABUPATEN SIMALUNGUN
HEAD OF BPS-STATISTICS SIMALUNGUN REGENCY



Ir. SAWALUDDIN NAIBAHO, M.Si.



KATA PENGANTAR

Puji syukur kami panjatkan kepada Tuhan Yang Maha Esa, karena karunia-Nya sehingga penyusunan Publikasi Kabupaten Simalungun Dalam Angka yang merupakan agenda rutin Badan Pusat Statistik Kabupaten Simalungun dapat terselesaikan dengan baik dan tepat waktu.

Kebutuhan akan data statistik dari setiap sektor pembangunan semakin penting bagi semua pihak. Hal ini mendorong BPS Kabupaten Simalungun untuk melengkapi dan menyempurnakan data yang disajikan, baik kuantitas maupun kualitasnya. Data yang disajikan bersumber dari kegiatan rutin, survei dan sensus yang dilaksanakan oleh BPS Kabupaten Simalungun dan dilengkapi dengan data sekunder yang dikelola oleh dinas/instansi di wilayah Kabupaten Simalungun.

Pada kesempatan ini kami mengucapkan banyak terima kasih kepada semua pihak yang terlibat dalam penyusunan Publikasi ini, juga kepada dinas/instansi yang telah memberikan bantuan sehingga terwujudnya publikasi ini.

Saran dan kritik dari berbagai pihak untuk perbaikan publikasi ini sangat kami harapkan. Akhirnya semoga penyajian publikasi ini dapat membantu dalam memenuhi kebutuhan data statistik baik instansi pemerintah maupun swasta serta bermanfaat bagi para pembaca.

Siantar, Februari 2024
Kepala BPS
Kabupaten Simalungun

Ir. Sawaluddin Naibaho, M.Si.



PREFACE

Thanks be to God for His blessings, BPS – Statistics Simalungun Regency in Figures our annual publication, can be published properly and timely.

We realized that the demand for statistics from all sectors is increased and important. It is encouraged us to complete and fulfill data both in forms of quantity and quality. The source of primary data are compiled from routine activities, surveys, and censuses conducted by BPS-Statistics of Simalungun Regency. There are also secondary data taken from government institution in Simalungun Regency.

On this occasion, we would like to show our appreciation to all who involved to publish this book, and also to the government and private institution who involved in the preparation of this publication.

Comment and suggestions to improve the contents of this publication will be able to fulfill the demand for statistics for everyone who needs it.

*Siantar, February 2024
Chief Statistician of
Simalungun Regency*

Ir. Sawaluddin Naibaho, M.Si.

DAFTAR ISI / CONTENTS

	Halaman <i>Page</i>
Kata Pengantar/ <i>Preface</i>	xi
Daftar Isi/ <i>Contents</i>	xiii
Daftar Tabel/ <i>List of Tables</i>	xv
Daftar Gambar/ <i>List of Figures</i>	liii
Penjelasan Umum/ <i>Explanatory Notes</i>	lvii
Daftar Singkatan/ <i>List of Abbreviations</i>	lix
Statistik Kunci/ <i>Key Statistics</i>	1
1. Geografi dan Iklim/ <i>Geography and Climate</i>	3
2. Pemerintahan/ <i>Government</i>	13
3. Penduduk dan Ketenagakerjaan/ <i>Population and Employment</i>	45
4. Sosial dan Kesejahteraan Rakyat/ <i>Social and Welfare</i>	73
5. Pertanian, Kehutanan, Peternakan, dan Perikanan/ <i>Agriculture, Forestry, Livestock, and Fishery</i>	233
6. Industri, Pertambangan, dan Energi/ <i>Industry, Mining, and Energy</i>	351
7. Pariwisata/ <i>Tourism</i>	373
8. Transportasi dan Komunikasi/ <i>Transportation and Communication</i>	393
9. Perbankan, Koperasi, Harga-Harga, dan Pengeluaran Penduduk/ <i>Banking, Cooperative, Prices, and Population Expenditure</i>	421
10. Perdagangan/ <i>Trade</i>	435
11. Sistem Neraca Regional/ <i>System of Regional Accounts</i>	451
12. Perbandingan Antar Kabupaten/Kota/ <i>Regency/Municipal Comparison</i>	481

DAFTAR TABEL/LIST OF TABLES

Halaman
Page

1.	GEOGRAFI DAN IKLIM/GEOGRAPHY AND CLIMATE	
1.1	KEADAAN GEOGRAFI	
	GEOGRAPHY CONDITION	
1.1.1	Ibukota Kecamatan di Kabupaten Simalungun, 2023 <i>Capital of Subdistrict in Simalungun Regency, 2023</i>	9
1.1.2	Luas Kecamatan di Kabupaten Simalungun, 2023 <i>Total Area by Subdistrict in Simalungun Regency, 2023</i>	10
1.1.3	Jarak ke Ibukota Kabupaten Menurut Kecamatan di Kabupaten Simalungun, 2023 <i>Distance to the Capital of Regency by Subdistrict in Simalungun Regency, 2023</i>	11
1.1.4	Kode Wilayah Kecamatan Menurut Jenis Regulasi di Kabupaten Simalungun tahun 2023 <i>Subdistrict Area Codes by Regulation Type in Simalungun Regency, 2023</i>	12
2.	PEMERINTAHAN/GOVERNMENT	
2.1	WILAYAH ADMINISTRATIF	
	ADMINISTRATIVE AREA	
2.1.1	Jumlah Desa/Kelurahan Menurut Kecamatan di Kabupaten Simalungun, 2023 <i>Number of Villages and Suburban by Subdistrict in Simalungun Regency, 2023</i>	19
2.1.2	Jumlah Desa Menurut Kecamatan di Kabupaten Simalungun, 2019 - 2023 <i>Number of Villages by Subdistrict in Simalungun Regency, 2019 - 2023</i>	20
2.1.3	Jumlah Kelurahan Menurut Kecamatan di Kabupaten Simalungun, 2019 - 2023 <i>Number of Suburban by Subdistrict in Simalungun Regency, 2019 - 2023</i>	21

2.2 PEGAWAI NEGERI SIPIL

CIVIL SERVANTS

2.2.1	Jumlah PNS Menurut Jabatan dan Jenis Kelamin di Kabupaten Simalungun, 2023 <i>Number of Civil Servant by Occupation and Sex in Simalungun Regency, 2023</i>	22
2.2.2	Jumlah PNS Menurut Tingkat Pendidikan dan Jenis Kelamin di Kabupaten Simalungun, 2023 <i>Number of Civil Servant by Educational Level and Sex in Simalungun Regency, 2023</i>	23
2.2.3	Jumlah PNS Menurut Tingkat Kepangkatan dan Jenis Kelamin di Kabupaten Simalungun, 2023 <i>Number of Civil Servants by Hierarchy and Sex in Simalungun Regency, 2023</i>	24
2.2.4	Jumlah PNS Pada Sekretariat/Kantor/Badan/Dinas Menurut Golongan di Kabupaten Simalungun, 2023 <i>Number of Civil Servant at Secretariat/Office/Agency by Rank in Simalungun Regency, 2023</i>	26
2.2.5	Jumlah PNS Kantor Kecamatan Menurut Golongan di Kabupaten Simalungun, 2023 <i>Number of Civil Servant at Subdistrict Offices by Rank in Simalungun Regency, 2023</i>	28
2.2.6	Jumlah PNS Pada Sekretariat/Kantor/Badan/Dinas Menurut Pendidikan di Kabupaten Simalungun, 2023 <i>Number of Civil Servant at Secretariat/Office/Agency by Educational Attainment in Simalungun Regency, 2023</i>	29
2.2.7	Jumlah PNS Kantor Kecamatan Menurut Pendidikan di Kabupaten Simalungun, 2023 <i>Number of Regional Civil Servant at Sub-District Offices by Educational Attainment in Simalungun Regency, 2023</i>	31
2.2.8	Jumlah PNS Pada Sekretariat/Kantor/Badan/Dinas Menurut Jenis Kelamin di Kabupaten Simalungun, 2023 <i>Number of Regional Civil Servant to Secretariat/Office/ Agency by Sex in Simalungun Regency, 2023</i>	32

Tabel Table	Halaman Page
2.2.9 Jumlah PNS Kantor Kecamatan Menurut Jenis Kelamin di Kabupaten Simalungun, 2023 <i>Number of Regional Civil Servant at Sub-District Offices by Sex in Simalungun Regency, 2023</i>	34
2.3 DEWAN PERWAKILAN RAKYAT DAERAH THE REGIONAL HOUSE OF REPRESENTATIVE	
2.3.1 Jumlah Anggota Dewan Perwakilan Rakyat Daerah Menurut Fraksi dan Jenis Kelamin di Kabupaten Simalungun, 2023 <i>Number of Parliament Members by Sex in Simalungun Regency, 2023</i>	35
2.3.2 Jumlah Keputusan DPRD Menurut Jenis Keputusan di Kabupaten Simalungun, 2023 <i>Number of Parliament Decrees by Type in Simalungun Regency, 2023</i>	36
2.3.3 Jumlah Kegiatan DPRD Menurut Jenis Sidang di Kabupaten Simalungun, 2023 <i>Number of Parliament Activity by Type of Session in Simalungun Regency, 2023</i>	37
2.4 PENERBITAN AKTA CERTIFICATE ISSUANCE	
2.4.1 Jumlah Akta Kelahiran, Kematian, Perkawinan, dan Perceraian di Kabupaten Simalungun, 2019 - 2023 <i>Number of Birth, Death, Marriage, and Divorce Certificates in Simalungun Regency, 2019 - 2023</i>	38
2.4.2 Jumlah Pelaporan Kelahiran, Kematian, Kedatangan, Kepindahan dan Pendatang Baru di Kabupaten Simalungun, 2019 - 2023 <i>Number of Reporting Births, Deaths Arrivals, Moves, and Newcomers in Simalungun Regency, 2019 - 2023</i>	39
2.4.3 Jumlah Penerbitan Akta Kelahiran Menurut Bulan di Kabupaten Simalungun, 2019 - 2023 <i>Number of Publishing Births Certificate by Month in Simalungun Regency, 2019 - 2023</i>	40
2.4.4 Jumlah Penerbitan Akta Perkawinan Menurut Bulan di Kabupaten Simalungun, 2019 - 2023 <i>Number of Published Marriage Certificate by Month in Simalungun Regency, 2019 - 2023</i>	41

Tabel Table	Halaman Page
2.4.5 Jumlah Pelaporan Kedatangan, Kepindahan, Kematian Menurut Bulan di Kabupaten Simalungun, 2023 <i>Number of Reporting Arrivals, Moves, and Deaths By Month in Simalungun Regency, 2023</i>	42
2.5 KEUANGAN DAERAH REGIONAL FINANCIAL	
2.5.1 Realisasi Pendapatan Pemerintah Kabupaten Simalungun Menurut Jenis Pendapatan (Rupiah), 2022 - 2023 Actual Simalungun Regency Government Revenues by Kind of Revenues (Rupiahs), 2022 - 2023	
2.5.2 Target dan Realisasi Penerimaan Pendapatan Pajak Menurut Jenis Pajak (Rupiah), 2023 <i>Tax Revenues Target and Realization by Type of Taxes (Rp), 2023</i>	44
3. PENDUDUK DAN KETENAGAKERJAAN/ POPULATION AND EMPLOYMENT	
3.1 PENDUDUK POPULATION	
3.1.1 Penduduk, Laju Pertumbuhan Penduduk, Distribusi Persentase Penduduk, Kepadatan Penduduk, dan Rasio Jenis Kelamin Menurut Kecamatan di Kabupaten Simalungun, 2023 <i>Population, Population Growth Rate, Percentage Distribution of Population, Population Density, and Sex Ratio by Subdistrict in Simalungun Regency, 2023</i>	58
3.1.2 Jumlah Penduduk Menurut Kelompok Umur dan Jenis Kelamin di Kabupaten Simalungun (jiwa), 2023 <i>Number of Population by Type of Age Group and Sex in Simalungun Regency (person), 2023</i>	62
3.1.3 Jumlah Penduduk Menurut Jenis Kelamin, Rasio Jenis Kelamin dan Kecamatan di Kabupaten Simalungun, 2023 <i>Number of Population by Sex, Sex Ratio and Subdistrict in Simalungun Regency, 2023</i>	63
3.1.4 Jumlah Penduduk dan Laju Pertumbuhan Penduduk di Kabupaten Simalungun, 2000, 2010, dan 2020 <i>Number of Population and Population Growth Rate in Simalungun Regency, 2000, 2010, and 2020</i>	64

Tabel Table	Halaman Page
3.1.5 Indeks Pembangunan Manusia (IPM) dan Komponen IPM Kabupaten Simalungun, 2020 - 2023 <i>Human Development Index (HDI) and HDI Component of Simalungun Regency, 2020 - 2023</i>	65
3.1.6 Persentase Penduduk Berumur 10 Tahun Keatas Menurut Status Perkawinan di Kabupaten Simalungun, 2019 - 2023 <i>Percentage of Population 10 Years of Aged and Over by Marriage Status of Simalungun Regency, 2019 - 2023</i>	66
3.2 KETENAGAKERJAAN EMPLOYMENT	
3.2.1 Jumlah Penduduk Berumur 15 Tahun Keatas Menurut Jenis Kegiatan Selama Seminggu yang Lalu dan Jenis Kelamin di Kabupaten Simalungun, 2023 <i>Population Aged 15 Years and Over by Type of Activity During The Previous Week and Sex in Simalungun Regency, 2023</i>	67
3.2.2 Penduduk Berumur 15 Tahun Keatas Yang Bekerja Menurut Pendidikan Tertinggi yang Ditamatkan dan Jenis Kelamin di Kabupaten Simalungun, 2023 <i>Population Over 15 Years Who Worked by Educational Ettainment and Sex in Simalungun Regency, 2023</i>	68
3.2.3 Penduduk Berumur 15 Tahun Keatas Yang Bekerja Menurut Lapangan Usaha dan Jenis Kelamin di Kabupaten Simalungun, 2023 <i>Population Over 15 Years Who Worked by Sectors and Sex in Simalungun Regency, 2023</i>	69
3.2.4 Penduduk Berumur 15 Tahun Ke Atas yang Bekerja Menurut Status Pekerjaan Utama dan Jenis Kelamin di Kabupaten Simalungun, 2023 <i>Population 15 Years of Age and Over by Main Employment Status and Sex in Simalungun Regency, 2023</i>	70
3.2.5 Pencari Kerja Terdaftar Menurut Kecamatan dan Jenis Kelamin di Kabupaten Simalungun, 2023 <i>PNumber of Registered Job Applicants by Sub Regency and Sex in Simalungun Regency, 2023</i>	71

4. SOSIAL DAN KESEJAHTERAAN RAKYAT/SOCIAL AND WELFARE

4.1 PENDIDIKAN

EDUCATION

4.1.1	Jumlah Sekolah, Guru, dan Murid Taman Kanak-Kanak (TK) di Bawah Kementerian Pendidikan dan Kebudayaan Menurut Kecamatan, 2023/2024 <i>Number of Schools, Teachers, and Pupils in Kindergarten Under The Ministry of Education and Culture by Subdistrict, 2023/2024.....</i>	91
4.1.2	Jumlah Sekolah, Guru, dan Murid Raudatul Athfal (RA) di Bawah Kementerian Agama Menurut Kecamatan, 2023/2024 <i>Number of Schools, Teachers, and Pupils in Raudatul Athfal (RA) Under The Ministry of Religious Affairs by Subdistrict, 2023/2024.....</i>	93
4.1.3	Jumlah Sekolah, Guru, dan Murid SD di Bawah Kementerian Pendidikan dan Kebudayaan Menurut Kecamatan, 2023/2024 <i>Number of Schools, Teachers, and Pupils in Elementary Schools Under The Ministry of Education and Culture by Subdistrict, 2023/2024.....</i>	94
4.1.4	Jumlah Sekolah, Guru, dan Murid Madrasah Ibtidaiyah (MI) di Bawah Kementerian Agama Menurut Kecamatan, 2023/2024 <i>Number of Schools, Teachers, and Pupils in Madrasah Ibtidaiyah Under The Ministry of Religious Affairs by Subdistrict, 2023/2024.....</i>	96
4.1.5	Jumlah Sekolah, Guru, dan Murid SMP di Bawah Kementerian Pendidikan dan Kebudayaan Menurut Kecamatan, 2023/2024 <i>Number of Schools, Teachers, and Pupils in Junior High Schools Under The Ministry of Education and Culture by Subdistrict, 2023/2024.....</i>	98
4.1.6	Jumlah Sekolah, Guru, dan Murid Madrasah Tsanawiyah (MTs) di Bawah Kementerian Agama Menurut Kecamatan, 2023/2024 <i>Number of Schools, Teachers, and Pupils in Madrasah Tsanawiyah Under The Ministry of Religious Affairs by Subdistrict, 2023/2024.....</i>	100
4.1.7	Jumlah Sekolah, Guru, dan Murid SMA di Bawah Kementerian Pendidikan dan Kebudayaan Menurut Kecamatan, 2023/2024 <i>Number of Schools, Teachers, and Pupils in Senior High Schools Under The Ministry of Education and Culture by Subdistrict, 2023/2024.....</i>	102

Tabel Table	Halaman Page
4.1.8 Jumlah Sekolah, Guru, dan Murid SMK di Bawah Kementerian Pendidikan dan Kebudayaan Menurut Kecamatan, 2023/2024 <i>Number of Schools, Teachers, and Pupils in Vocational High Schools Under The Ministry of Education and Culture by Subdistrict, 2023/2024</i>	104
4.1.9 Jumlah Sekolah, Guru, dan Murid Madrasah Aliyah (MA) di Bawah Kementerian Agama Menurut Kecamatan, 2023/2024 <i>Number of Schools, Teachers, and Pupils in Madrasah Aliyah (MA) Under The Ministry of Religious Affairs by Subdistrict, 2023/2024</i>	106
4.1.10 Jumlah Desa/Kelurahan yang Memiliki Fasilitas Sekolah Menurut Kecamatan dan Tingkat Pendidikan di Kabupaten Simalungun, 2021 <i>Number of Villages Having Educational Facilities by Subdistrict and Educational Level in Simalungun Regency, 2021</i>	107
4.1.11 Persentase Penduduk Berumur 5 Tahun Keatas Menurut Partisipasi Sekolah di Kabupaten Simalungun, 2019 - 2023 <i>Percentage of Population 10 Years of Aged and Over by Schooling Participation of Simalungun Regency, 2019 - 2023</i>	108
4.1.12 Angka Partisipasi Kasar (APK) dan Angka Partisipasi Murni (APM) Kabupaten Simalungun, 2022 - 2023 <i>Gross Enrolment Rate and Net Enrolment Rate of Simalungun Regency, 2022 - 2023</i>	109
4.1.13 Persentase Penduduk Berumur 15 Tahun Keatas Menurut Kemampuan Membaca di Kabupaten Simalungun, 2020 - 2023 <i>Percentage of Population 15 Years of Aged and Over by Ability to Read and Write in Simalungun Regency, 2020 - 2023</i>	110
4.1.14 Jumlah Lembaga Pendidikan Anak Usia Dini Menurut Kecamatan di Kabupaten Simalungun, 2023 <i>Number of Early Childhood Education by Subdistrict in Simalungun Regency, 2023</i>	111
4.1.15 Jumlah Peserta Didik pada KOBER dan SPS Menurut Jenis Kelamin dan Kecamatan di Kabupaten Simalungun, 2023 <i>Number of Students in Playgroup and SPS by Sex and Subdistrict in Simalungun Regency, 2023</i>	112

Tabel Table	Halaman Page
4.1.16 Jumlah Guru Lembaga Pendidikan Anak Usia Dini Menurut Kecamatan di Kabupaten Simalungun, 2023 <i>Number of Teachers of Early Childhood Education by Subdistrict in Simalungun Regency, 2023</i>	113
4.1.17 Jumlah Sekolah, Guru, dan Murid TK Negeri Menurut Kecamatan di Kabupaten Simalungun, 2023 <i>Number of School, Teachers and Pupils of Public Kindergartens by Subdistrict in Simalungun Regency, 2023</i>	114
4.1.18 Jumlah Sekolah, Guru, dan Murid TK Swasta Menurut Kecamatan di Kabupaten Simalungun, 2023 <i>Number of School, Teachers and Pupils of Private Kindergartens by Subdistrict in Simalungun Regency, 2023</i>	115
4.1.19 Jumlah Peserta Didik pada KOBER dan SPS Menurut Jenis Kelamin dan Kecamatan di Kabupaten Simalungun, 2023 <i>Number of Students in Playgroup and SPS by Sex and Subdistrict in Simalungun Regency, 2023</i>	116
4.1.20 Jumlah Sekolah SD, SMP, SMA, dan SMK Negeri dan Swasta Menurut Kecamatan di Kabupaten Simalungun, 2023 <i>Number of Public and Private Elementary Schools, Junior High School, Senior and Vocational High School by Subdistrict, 2023</i>	117
4.1.21 Jumlah Sekolah, Guru, Murid dan Rasio Murid Terhadap Sekolah dan Guru di SD Negeri Menurut Kecamatan, 2023 <i>Number Schools, Teachers, Pupils and Ratio of Pupils to Schools and Teachers in Public Elementary Schools by Subdistrict, 2023</i>	119
4.1.22 Jumlah Sekolah, Guru, Murid dan Rasio Murid Terhadap Sekolah dan Guru di SD Swasta Menurut Kecamatan, 2023 <i>Number Schools, Teachers, Pupils and Ratio of Pupils to Schools and Teachers in Private Elementary Schools by Subdistrict, 2023</i>	120
4.1.23 Jumlah Murid SD Negeri Menurut Jenis Kelamin dan Kecamatan di Kabupaten Simalungun, 2023 <i>Number of Pupils of Public Elementary School by Sex and Subdistrict in Simalungun Regency, 2023</i>	121
4.1.24 Jumlah Murid SD Swasta Menurut Jenis Kelamin dan Kecamatan di Kabupaten Simalungun, 2023 <i>Number of Pupils of Private Elementary School by Sex and Subdistrict in Simalungun Regency, 2023</i>	122

Tabel Table	Halaman Page
4.1.25 Jumlah Murid Tingkat SD Menurut Jenis Kelamin dan Kecamatan di Kabupaten Simalungun, 2023 <i>Number of Pupils of Elementary School by Sex and Subdistrict in Simalungun Regency, 2023</i>	123
4.1.26 Banyaknya Murid Menurut Jenis Kelamin, Sekolah dan Rata-rata Jumlah Murid di Madrasah Ibtidaiyah Menurut Kecamatan, 2023 <i>Number of Pupils by Sex, Schools and Average of Pupils in Madrasah Ibtidaiyah by Subdistrict, 2023</i>	124
4.1.27 Jumlah Sekolah, Guru, Murid dan Rasio Murid Terhadap Sekolah dan Guru di SMP Negeri Menurut Kecamatan, 2023 <i>Number Schools, Teachers, Pupils and Ratio of Pupils to Schools and Teachers in Public Junior High Schools by Subdistrict, 2023</i>	125
4.1.28 Jumlah Sekolah, Guru, Murid dan Rasio Murid Terhadap Sekolah dan Guru di SMP Swasta Menurut Kecamatan, 2023 <i>Number Schools, Teachers, Pupils and Ratio of Pupils to Schools and Teachers in Private Junior High Schools by Subdistrict, 2023</i>	126
4.1.29 Jumlah Murid SMP Negeri Menurut Jenis Kelamin dan Kecamatan di Kabupaten Simalungun, 2023 <i>Number of Pupils of Public Junior High School by Sex and Subdistrict in Simalungun Regency, 2023</i>	127
4.1.30 Jumlah Murid SMP Swasta Menurut Jenis Kelamin dan Kecamatan di Kabupaten Simalungun, 2023 <i>Number of Pupils of Private Junior High School by Sex and Subdistrict in Simalungun Regency, 2023</i>	128
4.1.31 Jumlah Murid Tingkat SMP Menurut Jenis Kelamin dan Kecamatan di Kabupaten Simalungun, 2023 <i>Number of Pupils of Junior High School by Sex and Subdistrict in Simalungun Regency, 2023</i>	129
4.1.32 Banyaknya Murid Menurut Jenis Kelamin, Sekolah dan Rata-rata Jumlah Murid di Madrasah Tsanawiyah Menurut Kecamatan, 2023 <i>Number of Pupils by Sex, Schools and Average of Pupils in Madrasah Tsanawiyah by Subdistrict, 2023</i>	130
4.1.33 Jumlah Sekolah, Guru, Murid dan Rasio Murid Terhadap Sekolah dan Guru di SMA Negeri Menurut Kecamatan, 2023 <i>Number Schools, Teachers, Pupils and Ratio of Pupils to Schools and Teachers in Public Senior High Schools by Subdistrict, 2023</i>	131

Tabel Table	Halaman Page
4.1.34 Jumlah Sekolah, Guru, Murid dan Rasio Murid Terhadap Sekolah dan Guru di SMA Swasta Menurut Kecamatan, 2023 <i>Number Schools, Teachers, Pupils and Ratio of Pupils to Schools and Teachers in Private Senior High Schools by Subdistrict, 2023</i>	132
4.1.35 Jumlah Murid SMA Negeri Menurut Jenis Kelamin dan Kecamatan di Kabupaten Simalungun, 2023 <i>Number of Pupils of Public Senior High School by Sex and Subdistrict in Simalungun Regency, 2023.....</i>	133
4.1.36 Jumlah Murid SMA Swasta Menurut Jenis Kelamin dan Kecamatan di Kabupaten Simalungun, 2023 <i>Number of Pupils of Private Senior High School by Sex and Subdistrict in Simalungun Regency, 2023.....</i>	134
4.1.37 Jumlah Murid Tingkat SMA Menurut Jenis Kelamin dan Kecamatan di Kabupaten Simalungun, 2023 <i>Number of Pupils of Senior High School by Sex and Subdistrict in Simalungun Regency, 2023</i>	135
4.1.38 Jumlah Sekolah, Guru, Murid dan Rasio Murid Terhadap Sekolah dan Guru di SMK Negeri Menurut Kecamatan, 2023 <i>Number Schools, Teachers, Pupils and Ratio of Pupils to Schools and Teachers in Public Vocational Senior High Schools by Subdistrict, 2023</i>	136
4.1.39 Jumlah Sekolah, Guru, Murid dan Rasio Murid Terhadap Sekolah dan Guru di SMK Swasta Menurut Kecamatan, 2023 <i>Number Schools, Teachers, Pupils and Ratio of Pupils to Schools and Teachers in Private Vocational Senior High Schools by Subdistrict, 2023</i>	137
4.1.40 Jumlah Murid SMK Negeri Menurut Jenis Kelamin dan Kecamatan di Kabupaten Simalungun, 2023..... <i>Number of Pupils of Public Vocational Senior High School by Sex and Subdistrict in Simalungun Regency, 2023.....</i>	
4.1.41 Jumlah Murid SMK Swasta Menurut Jenis Kelamin dan Kecamatan di Kabupaten Simalungun, 2023 <i>Number of Pupils of Private Vocational Senior High School by Sex and Subdistrict in Simalungun Regency, 2023.....</i>	139

Tabel Table	Halaman Page
4.1.42 Jumlah Murid Tingkat SMK Menurut Jenis Kelamin dan Kecamatan di Kabupaten Simalungun, 2023 <i>Number of Pupils of Vocational Senior High School by Sex and Subdistrict in Simalungun Regency, 2023</i>	140
4.1.43 Banyaknya Murid Menurut Jenis Kelamin, Sekolah dan Rata-rata Jumlah Murid di Madrasah Aliyah Menurut Kecamatan, 2023 <i>Number of Pupils by Sex, Schools and Average of Pupils in Madrasah Aliyah by Subdistrict, 2023</i>	141
4.1.44 Jumlah Perguruan Tinggi ¹⁾ , Mahasiswa dan Tenaga Pendidik (Negeri dan Swasta) di Bawah Kementerian Riset, Teknologi dan Pendidikan Tinggi Menurut Kecamatan, 2022 <i>Number of Universities¹⁾, Students, and Lecturers (State and Private) Under the Ministry of Research, Technology and High Education by Subdistrict, 2022</i>	142
4.1.45 Jumlah Perguruan Tinggi ¹⁾ , Mahasiswa dan Tenaga Pendidik (Negeri dan Swasta) di Bawah Kementerian Agama Menurut Kecamatan, 2022 <i>Number of Universities¹⁾, Students, and Lecturers (State and Private) Under the Ministry of Religious Affairs by Subdistrict, 2022</i>	143
4.2 KESEHATAN HEALTH	
4.2.1 Jumlah Desa/Kelurahan Yang Memiliki Sarana Kesehatan Menurut Kecamatan di Kabupaten Simalungun, 2023 <i>Number of Villages Having Health Facilities by Subdistrict in Simalungun Regency, 2023</i>	144
4.2.2 Jumlah Tenaga Kesehatan Menurut Kecamatan di Kabupaten Simalungun, 2023 <i>Number of Health Workers by Sub-District in Simalungun Regency, 2023</i>	146
4.2.3 Jumlah Sarana Kesehatan Menurut Kecamatan di Kabupaten Simalungun, 2023 <i>Number of Health Facilities by Sub-District in Simalungun Regency, 2023</i>	147

Tabel Table	Halaman Page
4.2.4 Jumlah Sarana Kesehatan di Kabupaten Simalungun, 2020 - 2023 <i>Number of Health Facilities in Simalungun Regency, 2020 - 2023...</i>	149
4.2.5 Jumlah Sarana Kesehatan Menurut Kecamatan di Kabupaten Simalungun, 2022 - 2023 <i>Number of Health Facilities by Subdistrict in Simalungun Regency, 2022 - 2023</i>	150
4.2.6 Jumlah Tenaga Kerja Kesehatan di Kabupaten Simalungun, 2018 - 2021 <i>Number of Health Workforces in Simalungun Regency, 2018 - 2021</i>	153
4.2.7 Jumlah Tenaga Kerja Kesehatan di Puskesmas Kabupaten Simalungun, 2018 - 2021 <i>Number of Health Workforces in Public Health Centers at Simalungun Regency, 2018 - 2021</i>	154
4.2.8 Jumlah Tenaga Kesehatan di Puskesmas Menurut Kecamatan di Kabupaten Simalungun, 2020 - 2021 <i>Number of Health Workers in Public Health Centre by Subdistrict in Simalungun Regency, 2020 - 2021</i>	155
4.2.9 Jumlah Balita yang Pernah Mendapat Imunisasi Menurut Jenis Imunisasi dan Kecamatan di Kabupaten Simalungun, 2021 <i>Number of Children Under Five Years Old Who Received Immunization by Type of Immunization and Subdistrict in Simalungun Regency, 2021</i>	160
4.2.10 Jumlah Ibu Hamil yang Melakukan Kunjungan, Mendapat Vitamin A, dan Mendapat Tablet Zat Besi (Fe1) di Kabupaten Simalungun, 2021 <i>Number of Pregnant Women Who Visited, Got Vitamin A, and Got Iron Supplement in Simalungun Regency, 2021</i>	161
4.2.11 Prevalensi Status Gizi Balita Menurut Kecamatan di Kabupaten Simalungun, 2020 - 2021 <i>Prevalence of Children Under Five Years Nutritional Status by Subdistricts in Simalungun Regency, 2020 - 2021</i>	162
4.2.12 Jumlah Balita, Balita Pendek, Balita Sangat Pendek dan Stunting Menurut Kecamatan di Kabupaten Simalungun, 2022 <i>Number of Toddlers, Short Toddlers, Very Short Toddlers and Stunting Toddlers by District in Simalungun Regency, 2022</i>	163

Tabel Table	Halaman Page
4.2.13 Jumlah Kasus Penyakit Menurut Kecamatan dan Jenis Penyakit di Kabupaten Simalungun, 2022 <i>Number of Disease Cases by Type of Disease and Subdistrict in Simalungun Regency, 2022</i>	164
4.2.14 Sepuluh Besar Penyakit Rawat Jalan di Puskesmas dan Jumlah Kunjungan di Kabupaten Simalungun, 2021 - 2022 <i>Ten Main Diseases of Public Health Center Outpatients and Number of Visits in Simalungun Regency, 2021 - 2022</i>	165
4.3 PERUMAHAN DAN LINGKUNGAN HOUSING AND ENVIRONMENT	
4.3.1 Persentase Rumah Tangga Menurut Sumber Air Minum di Kabupaten Simalungun, 2018 - 2022 <i>Percentage of Households by Source of Drinking Water in Simalungun Regency, 2018 - 2022</i>	166
4.3.2 Persentase Rumah Tangga Menurut Dinding Terluas di Kabupaten Simalungun, 2018 - 2022 <i>Percentage of Households by Material of Wall in Simalungun Regency, 2018 - 2022</i>	167
4.3.3 Persentase Rumah Tangga Menurut Jenis Lantai Terluas di Kabupaten Simalungun, 2018 - 2022 <i>Percentage of Households by Material of The Floor in Simalungun Regency, 2018 - 2022</i>	168
4.3.4 Persentase Rumah Tangga Menurut Sumber Penerangan di Kabupaten Simalungun, 2018 - 2022 <i>Percentage of Households by Source of Light in Simalungun Regency, 2018 - 2022</i>	169
4.3.5 Persentase Rumah Tangga Menurut Tempat Pembuangan Tinja di Kabupaten Simalungun, 2018 - 2022 <i>Percentage of Households by Final Disposal of Feces in Simalungun Regency, 2018- 2022</i>	170
4.3.6 Jumlah Desa/Kelurahan yang Mengalami Bencana Alam Menurut Kecamatan di Kabupaten Simalungun, 2021 <i>Number of Villages that Had Natural Disaster by Subdistrict in Simalungun Regency, 2021</i>	171

Tabel Table	Halaman Page
4.3.7 Jumlah Kejadian Bencana Alam Menurut Kecamatan, 2022 <i>Number of Natural Disaster Events by Subdistrict, 2022</i>	172
4.3.8 Jumlah Korban yang Diakibatkan Bencana Alam Menurut Kecamatan, 2022 <i>Number of Victims Due to Natural Disaster by Subdistrict, 2022</i>	174
4.3.9 Jumlah Kerusakan Rumah yang Diakibatkan Bencana Alam Menurut Kecamatan, 2021- 2022 <i>Number of Damaged House Due to Natural Disaster by Subdistrict, 2021 - 2022</i>	180
4.3.10 Kasus Covid-19 menurut Kecamatan di Kabupaten Simalungun, 2022 <i>Covid-19 Cases by Subdistrict in Simalungun Regency, 2022</i>	181
4.4 KELUARGA BERENCANA (KB) FAMILY PLANNING	
4.4.1 Jumlah Klinik KB, Pembantu Pembina KB Desa (PPKBD), Pasangan Usia Subur (PUS) dan Akseptor Aktif Menurut Kecamatan, 2022 <i>Number of Family Planning Clinics, Active Acceptor and Fertile Couple by Subistrict in Simalungun Regency, 2022</i>	183
4.4.2 Jumlah Akseptor Aktif Menurut Alat Kontrasepsi yang Digunakan dan Kecamatan di Kabupaten Simalungun, 2022 <i>Number of Active Acceptor by Type of Contracepcy Used and Subdistrict in Simalungun Regency, 2022</i>	185
4.4.3 Jumlah Keluarga Pra-Sejahtera Menurut Kecamatan di Kabupaten Simalungun, 2021 <i>Number of Pre-Prosperity Household by Subdistrict in Simalungun Regency, 2021</i>	187
4.4.4 Jumlah Kelompok Institusi Menurut Kecamatan di Kabupaten Simalungun, 2023 <i>Number of Public Institutions by Subdistrict in Simalungun Regency, 2023</i>	188
4.5 AGAMA RELIGION	
4.5.1 Banyaknya Rumah Ibadah Menurut Kecamatan di Kabupaten Simalungun, 2023 <i>Number of Worship Places by Subdistrict in Simalungun Regency, 2023</i>	189

Tabel Table	Halaman Page
4.5.2 Banyaknya Haji Menurut Kecamatan di Kabupaten Simalungun, 2023 <i>Number of Moslem Pilgrim by Subdistrict in Simalungun Regency, 2023</i>	190
4.5.3 Perkara yang Masuk dan Diputuskan oleh Pengadilan Agama Kabupaten Simalungun, 2023 <i>Reported Case and Solved by Religion Court in Simalungun Regency, 2023</i>	191
4.5.4 Jumlah Talak, Rujuk, dan Cerai yang Masuk ke Pengadilan Agama Kabupaten Simalungun, 2023 <i>Number of Separate, Reconciliation, and Divorce cases that goes to Religion Court in Simalungun Regency, 2023</i>	193
4.5.5 Jumlah Talak dan Cerai yang Diputuskan oleh Pengadilan Agama Kabupaten Simalungun, 2023 <i>Number of Separations and Divorces Solved by Religion Court of Simalungun Regency, 2023</i>	194
4.5.6 Jumlah Itsbat Nikah, Cerai Talak dan Cerai Gugat , 2021-2023 <i>Number of Itsbat Marriage Confirmations, Talaq Divorces and Qadi Divorces, 2021-2023</i>	195
4.5.7 Jumlah Perceraian Menurut Faktor Penyebabnya di Kabupaten Simalungun, 2023 <i>Number of Divorces by Factors in Simalungun Regency, 2023</i>	196
4.6 PERADILAN	
RELIGION	
4.6.1 Banyaknya Narapidana, Tahanan dan Titipan Menurut Bulan dan Jenis Kelamin, 2023 <i>Number of Prisoner and Accused Person by Month and Sex, 2023</i>	197
4.6.2 Banyaknya Narapidana yang Bebas Menurut Bulan dan Jenis Kelamin, 2023 <i>Number of Prisoner Who Are Free by Month and Sex, 2023</i>	198
4.6.3 Banyaknya Tahanan dan Tahanan Narkotika Menurut Kelompok, 2023 <i>Number of Accused and Drug Accused Person by Group, 2023</i>	199
4.6.4 Banyaknya Narapidana dan Narapidana Narkotika Menurut Kelompok, 2023 <i>Number of Prisoner and Drug Prisoner by Group, 2023</i>	200

Tabel Table	Halaman Page
4.6.5 Banyaknya Perkara Pidana Biasa yang Diterima dan Diselesaikan Pengadilan Negeri Simalungun Menurut Bulan, 2023 <i>Number of Ordinary Criminal Cases Received and Resolved by State Court of Simalungun Regency by Month, 2023.....</i>	201
4.6.6 Banyaknya Perkara Pidana Praperadilan yang Diterima dan Diselesaikan Pengadilan Negeri Simalungun Menurut Bulan, 2023 <i>Number of Pretrial Criminal Cases Received and Resolved by State Court of Simalungun Regency by Month, 2023.....</i>	202
4.6.7 Banyaknya Perkara Pidana Lalu Lintas yang Diterima dan Diselesaikan Pengadilan Negeri Simalungun Menurut Bulan, 2023 <i>Number of Traffic Criminal Cases Received and Resolved by State Court of Simalungun Regency by Month, 2023.....</i>	203
4.6.8 Banyaknya Perkara Pidana Anak yang Diterima dan Diselesaikan Pengadilan Negeri Simalungun Menurut Bulan, 2023 <i>Number of Child Criminal Cases Received and Resolved by State Court of Simalungun Regency by Month, 2023</i>	204
4.6.9 Banyaknya Perkara Pidana Cepat yang Diterima dan Diselesaikan Pengadilan Negeri Simalungun Menurut Bulan, 2023 <i>Number of Quick Criminal Cases Received and Resolved by State Court of Simalungun Regency by Month, 2023.....</i>	205
4.6.10 Banyaknya Perkara Perdata Gugatan yang Diterima dan Diselesaikan Pengadilan Negeri Simalungun Menurut Bulan, 2023 <i>Number of Lawsuit Civil Cases Received and Resolved by State Court of Simalungun Regency by Month, 2023</i>	206
4.6.11 Banyaknya Perkara Perdata Permohonan yang Diterima dan Diselesaikan Pengadilan Negeri Simalungun Menurut Bulan, 2023 <i>Number of Application Civil Cases Received and Resolved by State Court of Simalungun Regency by Month, 2023.....</i>	207
4.6.12 Banyaknya Perkara Perdata Gugatan Sederhana yang Diterima dan Diselesaikan Pengadilan Negeri Simalungun Menurut Bulan, 2023 <i>Number of Simple Civil Suit Cases Received and Resolved by State Court of Simalungun Regency by Month, 2023.....</i>	208
4.6.13 Banyaknya Perkara Tindak Pidana yang Diterima Kejaksaan Negeri Simalungun Menurut Jenis Perkara dan Bulan, 2023 <i>Number of Cases Received by Office of The District Prosecutor General of Simalungun Regency by Month and Type of Cases, 2023</i>	209

Tabel Table	Halaman Page
4.6.14 Banyaknya Tahanan Kejaksaan Negeri Simalungun Menurut Jenis Perkara dan Bulan, 2023 <i>Number of Office of The District Prosecutor General Prisoners of Simalungun Regency by Month and Type of Cases, 2023</i>	210
4.6.15 Banyaknya Perkara Tindak Pidana Umum yang Diselesaikan dan Dieksekusi Kejaksaan Negeri Simalungun Menurut Bulan, 2023 <i>Number of General Crime Cases Settled and Excetude by Office of The District Prosecutor General of Simalungun Regency by Month, 2023 ...</i>	211
4.6.16 Banyaknya Perkara Narkotika yang Diselesaikan dan Dieksekusi Kejaksaan Negeri Simalungun Menurut Bulan, 2023 <i>Number of Narcotics Cases Settled and Executed by Office of The District Prosecutor General of Simalungun Regency by Month, 2023 ...</i>	212
4.7 SOSIAL LAINNYA	
OTHER SOCIAL AFFAIRS	
4.7.1 Banyaknya Yatim Piatu yang Diasuh Oleh Lembaga Kesejahteraan Sosial, 2023 <i>Number of Orphans Cared for by Social Welfare Institutions, 2023</i>	213
4.7.2 Banyaknya Wanita Tuna Susila (WTS) Menurut Lokasinya di Kabupaten Simalungun, 2023 <i>Number of Prostitutes by Subdistrict in Simalungun Regency, 2023.....</i>	214
4.7.3 Jumlah Orang Lanjut Usia Menurut Kecamatan, 2023 <i>Number of Elderly Persons by Subdistrict in Simalungun Regency, 2023.....</i>	215
4.7.4 Jumlah Penyandang Cacat Menurut Jenis Kelamin dan Kecamatan di Kabupaten Simalungun, 2023 <i>Number of People with Disabilities by Sex and Subdistrict in Simalungun Regency, 2023</i>	216
4.7.5 Jumlah Keluarga Penerima Manfaat (KPM) dan Bantuan yang Diterima pada Program Keluarga Harapan (PKH) Menurut Tahapan dan Kecamatan, 2022 <i>Number of Beneficiaries Family and Financial Assistance Received of Family Hope Programme (PKH) by Stages and Subdistrict, 2022</i>	217

Tabel Table	Halaman Page
4.7.6 Jumlah Keluarga Penerima Manfaat (KPM) dan Anggaran Bantuan Pangan Non Tunai (BPNT) Menurut Kecamatan, 2022 <i>Number of Beneficiaries Family and Budget of Non-Cash Food Assistance by Subdistrict, 2022</i>	219
4.7.7 Jumlah Kejadian dan Korban Kecelakaan Lalu Lintas Menurut Kecamatan, 2023 <i>Number of Traffic Accidents and Victim by Subdistrict, 2023</i>	225
4.7.8 Jumlah Surat Ijin Mengemudi (SIM) yang Dikeluarkan Menurut Kategori, 2023 <i>Number of Driving License Issued by Category, 2023</i>	226
4.7.9 Jumlah Kejahatan yang Dilaporkan Menurut Kepolisian Sektor, 2021 - 2023 <i>Crime Total by Sector Police Office, 2021 - 2023</i>	228
4.7.10 Risiko Penduduk Terjadi Tindak Pidana per 100.000 Penduduk Menurut Kepolisian Sektor, 2021 - 2023 <i>Crime Rate per 100,000 Population by Sector Police Office, 2021 - 2023</i>	229
4.7.11 Persentase Penyelesaian Tindak Pidana Menurut Kepolisian Sektor Menurut Kepolisian Sektor, 2021 - 2023 <i>Percentage of Crime Clearance by Sector Police Office, 2021 - 2023</i>	230
4.7.12 Selang Waktu Terjadinya Tindak Pidana Menurut Kepolisian Sektor, 2021 - 2023 (jam menit detik) <i>Time Interval of Crime Occurance by Sector Police Office, 2021 - 2023 (hour minute second)</i>	231
5. PERTANIAN, KEHUTANAN, PETERNAKAN, DAN PERIKANAN/ AGRICULTURE, FORESTRY, LIVESTOCK, AND FISHERY	
5.1 TANAMAN PANGAN FOOD CROPS	
5.1.1 Luas Lahan Sawah Menurut Jenis Pengairan dan Kecamatan di Kabupaten Simalungun (Ha), 2023 <i>Wet Land Area by Irrigation of Kinds and Subdistricts in Simalungun Regency (Ha), 2023</i>	245

Tabel Table	Halaman Page
5.1.2 Luas Lahan Pertanian Bukan Sawah Menurut Kecamatan di Kabupaten Simalungun (Ha), 2023 <i>Dry Land Area by Irrigation of Kinds and Subdistricts in Simalungun Regency (Ha), 2023</i>	247
5.1.3 Luas panen, Produksi dan Produktivitas Padi Sawah Menurut Kecamatan di Kabupaten Simalungun, 2023 <i>Harvested Area, Production and Yield rate of Wet Land Paddy by Sub Districts in Simalungun Regency, 2023</i>	249
5.1.4 Luas panen, Produksi dan Produktivitas Padi Ladang Menurut Kecamatan di Kabupaten Simalungun, 2023 <i>Harvested Area, Production and Yield rate of Dry Land Paddy by Subdistricts in Simalungun Regency, 2023</i>	250
5.1.5 Luas panen, Produksi dan Produktivitas Jagung Menurut Kecamatan di Kabupaten Simalungun, 2023 <i>Harvested Area, Production and Yield rate of Maize by Subdistricts in Simalungun Regency, 2023</i>	251
5.1.6 Luas panen, Produksi dan Produktivitas Kedelai Menurut Kecamatan di Kabupaten Simalungun, 2023 <i>Harvested Area, Production and Yield rate of Soybean by Subdistricts in Simalungun Regency, 2023</i>	252
5.1.7 Luas panen, Produksi dan Produktivitas Kacang Tanah Menurut Kecamatan di Kabupaten Simalungun, 2023 <i>Harvested Area, Production and Yield rate of Peanut by Sub Districts in Simalungun Regency, 2023</i>	253
5.1.8 Luas panen, Produksi dan Produktivitas Kacang Hijau Menurut Kecamatan di Kabupaten Simalungun, 2023 <i>Harvested Area, Production and Yield rate of Small Greenpea by Subdistricts in Simalungun Regency, 2023</i>	254
5.1.9 Luas panen, Produksi dan Produktivitas Ubi Kayu Menurut Kecamatan di Kabupaten Simalungun, 2023 <i>Harvested Area, Production and Yield rate of Cassava by Subdistricts in Simalungun Regency, 2023</i>	255
5.1.10 Luas panen, Produksi dan Produktivitas Ubi Jalar Menurut Kecamatan di Kabupaten Simalungun, 2023 <i>Harvested Area, Production and Yield rate of Sweet Potato by Subdistricts in Simalungun Regency, 2023</i>	256

5.2 HORTIKULTURA

HORTICULTURE

5.2.1	Luas Panen Tanaman Sayuran Menurut Kecamatan dan Jenis Tanaman di Kabupaten Simalungun, 2022 dan 2023 <i>Harvested Area of Vegetables by Subdistrict and Kinds of Plant in Simalungun Regency, 2022 and 2023</i>	257
5.2.2	Produksi Tanaman Sayuran Menurut Kecamatan dan Jenis Tanaman di Kabupaten Simalungun, 2022 dan 2023 <i>Production of Vegetables by Subdistrict and Kinds of Plant in Simalungun Regency, 2022 and 2023</i>	266
5.2.3	Luas Panen Tanaman Sayuran dan Buah-buahan Semusim Menurut Jenis Tanaman di Kabupaten Simalungun (ha), 2020 - 2023 <i>Harvested Area of Seasonal Vegetables and Fruits by Kind of Plant in Simalungun Regency (ha), 2020 - 2023</i>	3 275
5.2.4	Produksi Tanaman Sayuran dan Buah-buahan Semusim Menurut Jenis Tanaman di Kabupaten Simalungun (kw), 2020 - 2023 <i>Production of Seasonal Vegetables and Fruits by Kind of Plant in Simalungun Regency (kw), 2020 - 2023</i>	276
5.2.5	Luas Panen Tanaman Biofarmaka Menurut Kecamatan dan Jenis Tanaman di Kabupaten Simalungun, 2022 dan 2023 <i>Harvested Area of Medicinal Plants by Subdistrict and Kind of Plant in Simalungun Regency, 2022 and 2023</i>	277
5.2.6	Produksi Tanaman Biofarmaka Menurut Kecamatan dan Jenis Tanaman di Kabupaten Simalungun, 2022 and 2023 <i>Production of Medicinal Plants by Subdistrict and Kind of Plant in Simalungun Regency, 2022 and 2023</i>	283
5.2.7	Luas Panen Tanaman Biofarmaka Menurut Jenis Tanaman di Kabupaten Simalungun, 2021 - 2023 <i>Harvested Area of Medicinal Plants by Kind of Plant in Simalungun Regency, 2021 - 2023</i>	289
5.2.8	Produksi Tanaman Biofarmaka Menurut Jenis Tanaman di Kabupaten Simalungun (kg), 2021 - 2023 <i>Produksi Tanaman Biofarmaka Menurut Jenis Tanaman in Simalungun Regency (kg), 2021 - 2023</i>	290

Tabel Table	Halaman Page
5.2.9 Luas Panen Tanaman Hias Menurut Kecamatan dan Jenis Tanaman di Kabupaten Simalungun, 2022 and 2023 <i>Harvested Area of Ornamental Plants by Subdistrict and Kind of Plant in Simalungun Regency, 2022 and 2023</i>	291
5.2.10 Produksi Tanaman Hias Menurut Kecamatan dan Jenis Tanaman di Kabupaten Simalungun, 2022 and 2023 <i>Production of Ornamental Plants by Subdistrict and Kind of Plant in Simalungun Regency, 2022 and 2023</i>	292
5.2.11 Luas Panen Tanaman Hias Menurut Jenis Tanaman di Kabupaten Simalungun (m ²), 2020 - 2023	
<i>Harvested Area of Ornamental Plants by Kind of Plant in Simalungun Regency (m²), 2020 - 2023</i>	
5.2.12 Produksi Tanaman Hias Menurut Jenis Tanaman di Kabupaten Simalungun (tangkai), 2020 - 2023 <i>Production of Ornamental Plants by Kind of Plant in Simalungun Regency (stalks), 2020 - 2023</i>	294
5.2.13 Produksi Buah-buahan Menurut Kecamatan dan Jenis Tanaman di Kabupaten Simalungun (kw), 2022 and 2023 <i>Production of Fruits by Subdistrict and Kind of Plant in Simalungun Regency (qui), 2022 and 2023</i>	295
5.2.14 Produksi Buah-Buahan dan Sayuran Tahunan Menurut Jenis Tanaman di Kabupaten Simalungun (kuintal), 2020 - 2023 <i>Production of Annual Fruits and Vegetables by Kind of Plant in Simalungun Regency (quintal), 2020 - 2023</i>	304
5.2.15 Luas Panen Tanaman Sayuran Menurut Kecamatan dan Jenis Sayuran di Kabupaten Simalungun (Ha), 2023 <i>Harvested Area of Vegetables by Subdistrict and Kinds of Vegetables in Simalungun Regency (Ha), 2023</i>	305
5.2.16 Produksi Tanaman Sayuran Menurut Kecamatan dan Jenis Sayuran di Kabupaten Simalungun (Ton), 2023 <i>Production of Vegetables by Subdistrict and Kinds of Vegetables in Simalungun Regency (Ton), 2023</i>	308
5.2.17 Produksi Tanaman Buah-buahan Menurut Kecamatan dan Jenis Buah di Kabupaten Simalungun (kw), 2023 <i>Production of Fruits by Subdistrict and Kinds of Fruits in Simalungun Regency (qui), 2023</i>	311

5.3 TANAMAN TAHUNAN

PERENNIAL CROPS

5.3.1	Luas Tanaman dan Produksi Karet Perkebunan Rakyat Tanaman Tahunan di Kabupaten Simalungun (Ha), 2023 <i>Planted Area and Production of Rubber Smallholders Annual Plants in Simalungun Regency (Ha), 2023</i>	314
5.3.2	Luas Tanaman dan Produksi Kelapa Sawit Perkebunan Rakyat di Kabupaten Simalungun, 2023 <i>Planted Area and Production of Palm Oil Smallholders Annual Plants in Simalungun Regency, 2023</i>	315
5.3.3	Luas Tanaman dan Produksi Kopi Robusta Perkebunan Rakyat di Kabupaten Simalungun, 2023 <i>Planted Area and Production of Robusta Coffee Smallholders Annual Plants in Simalungun Regency, 2023</i>	316
5.3.4	Luas Tanaman dan Produksi Kopi Arabika Perkebunan Rakyat di Kabupaten Simalungun, 2023 <i>Planted Area and Production of Arabica Coffee Smallholders Annual Plants in Simalungun Regency, 2023</i>	317
5.3.5	Luas Tanaman dan Produksi Kelapa Perkebunan Rakyat di Kabupaten Simalungun, 2023 <i>Planted Area and Production of Coconut Smallholders Annual Plants in Simalungun Regency, 2023</i>	318
5.3.6	Luas Tanaman dan Produksi Kakao Perkebunan Rakyat di Kabupaten Simalungun, 2021 <i>Planted Area and Production of Cocoa Smallholders Annual Plants in Simalungun Regency, 2021</i>	319
5.3.7	Luas Tanaman dan Produksi Cengkeh Perkebunan Rakyat di Kabupaten Simalungun, 2023 <i>Planted Area and Production of Clove Smallholders Annual Plants in Simalungun Regency, 2023</i>	320
5.3.8	Luas Tanaman dan Produksi Kulit Manis Perkebunan Rakyat di Kabupaten Simalungun, 2023 <i>Planted Area and Production of Cinnamon Smallholders Annual Plants in Simalungun Regency, 2023</i>	321

Tabel Table	Halaman Page
5.3.9 Luas Tanaman dan Produksi Kemiri Perkebunan Rakyat di Kabupaten Simalungun, 2023 <i>Planted Area and Production of Candlenut Smallholders Annual Plants in Simalungun Regency, 2023</i>	322
5.3.10 Luas Tanaman dan Produksi Lada Perkebunan Rakyat di Kabupaten Simalungun, 2023 <i>Planted Area and Production of Pepper Smallholders Annual Plants in Simalungun Regency, 2023</i>	323
5.3.11 Luas Tanaman dan Produksi Aren Perkebunan Rakyat di Kabupaten Simalungun, 2023 <i>Planted Area and Production of Palm Sugar Smallholders Annual Plants in Simalungun Regency, 2023</i>	324
5.3.12 Luas Tanaman dan Produksi Tembakau Perkebunan Rakyat di Kabupaten Simalungun, 2023 <i>Planted Area and Production of Tobacco Smallholders Annual Plants in Simalungun Regency, 2023</i>	325
5.3.13 Luas Tanaman dan Produksi Vanili Perkebunan Rakyat di Kabupaten Simalungun, 2023 <i>Planted Area and Production of Vanilla Smallholders Annual Plants in Simalungun Regency, 2023</i>	326
5.3.14 Luas Tanaman dan Produksi Pinang Perkebunan Rakyat di Kabupaten Simalungun, 2023 <i>Planted Area and Production of Areca Nut Smallholders Annual Plants in Simalungun Regency, 2023</i>	327
5.4 PETERNAKAN	
LIVESTOCK	
5.4.1 Jumlah Ternak yang Dipotong di TPH Menurut Jenis Ternak dan Kecamatan di Kabupaten Simalungun (Ekor), 2023 <i>Livestock Slaughtered in Slaughtered Place by Kind and Subdistrict in Simalungun Regency (Head), 2023</i>	328
5.4.2 Jumlah Ternak yang Dipotong di TPH yang Tidak Tercatat Menurut Jenis Ternak dan Kecamatan di Kabupaten Simalungun (Ekor), 2023 <i>Unreported Livestock Slaughtered in Slaughtered Place by Kind and Subdistrict in Simalungun Regency (Head), 2023</i>	329

Tabel Table	Halaman Page
5.4.3 Jumlah Ternak yang Dipotong yang Tercatat maupun Tidak Tercatat di TPH Menurut Jenis Ternak dan Kecamatan (Ekor), 2023 <i>Unreported and Reported Livestock Slaughtered in Slaughtered Place by Kind and Subdistrict (Head), 2023</i>	330
5.4.4 Populasi Ternak Menurut Jenis Ternak di Kabupaten Simalungun (Ekor), 2019 - 2023 <i>Livestocks Population by Kind in Simalungun Regency (Head), 2019 - 2023</i>	331
5.4.5 Populasi Ternak Unggas Menurut Jenis Ternak di Kabupaten Simalungun (Ekor), 2019 - 2023 <i>Poultry Population by Kind in Simalungun Regency (Head), 2019 - 2023</i>	332
5.4.6 Produksi Daging Menurut Jenis Ternak dan Kecamatan di Kabupaten Simalungun (Kg), 2023 <i>Meat Production by Kind and Subdistrict in Simalungun Regency (Kg), 2023</i>	333
5.4.7 Produksi Daging Ternak Unggas Menurut Jenis Ternak dan Kecamatan di Kabupaten Simalungun (Kg), 2023 <i>Poultry Meat Production by Kind of Livestock and Subdistrict in Simalungun Regency (Kg), 2023</i>	334
5.4.8 Produksi Telur Menurut Jenis Telur dan Kecamatan di Kabupaten Simalungun (Kg), 2023 <i>Egg Production by Kind of Egg and Subdistrict in Simalungun Regency (Kg), 2023</i>	335
5.5 PERIKANAN	
FISHERY	
5.5.1 Jumlah Perahu Penangkap Ikan Menurut Jenis Perahu dan Kecamatan di Kabupaten Simalungun, 2023 <i>Number of Fishing Boat by Type of Boat and Subdistrict in Simalungun Regency, 2023</i>	336
5.5.2 Banyaknya Produksi Benih Ikan Menurut Kecamatan di Kabupaten Simalungun, 2023 <i>Number of Fish Seed by Subdistrict in Simalungun Regency, 2023</i>	337

Tabel Table	Halaman Page
5.5.3 Banyaknya Rumah Tangga Perikanan, Luas, Produksi, dan Nilai Penjualan Usaha Menurut Sumber Perairan, 2023 <i>Number of Fishing Households, Area, Production, and Selling Value by The Water Source, 2023</i>	338
5.5.4 Banyaknya Rumah Tangga Perikanan Budidaya Menurut Kecamatan di Kabupaten Simalungun, 2023 <i>Number of Fishing Households of Aquaculture by Subdistrict in Simalungun Regency, 2023</i>	339
5.5.5 Luas Area Perikanan Budidaya Menurut Kecamatan di Kabupaten Simalungun, 2023 <i>Total Area of Aquaculture Fishing Households by Subdistrict in Simalungun Regency, 2023</i>	340
5.5.6 Banyaknya Rumah Tangga Perikanan, Produksi, dan Nilai Penjualan Usaha Perikanan Danau Menurut Kecamatan, 2023 <i>Number of Fishing Households, Production, and Selling Value From Lake Fishery Business by Subdistrict, 2023</i>	341
5.5.7 Banyaknya Rumah Tangga Perikanan, Produksi, dan Nilai Penjualan Usaha Perikanan Kolam Air Deras Menurut Kecamatan, 2023 <i>Number of Fishing Households, Production, and Selling Value From Barage Pond Fishery Business by Sudistrict, 2023</i>	342
5.5.8 Banyaknya Rumah Tangga Perikanan, Produksi, dan Nilai Penjualan Usaha Perikanan Kolam Air Tenang Menurut Kecamatan, 2023 <i>Number of Fishing Households, Production, and Selling Value From Quiet Water Pond Fishery Business by Subdistrict, 2023</i>	343
5.5.9 Banyaknya Rumah Tangga Perikanan, Produksi, dan Nilai Penjualan Usaha Perikanan Sawah Menurut Kecamatan, 2023 <i>Number of Fishing Households, Production, and Selling Value From Rice Fields Fishery Business by Sudistrict, 2023</i>	344
5.5.10 Banyaknya Rumah Tangga Perikanan, Produksi, dan Nilai Penjualan Usaha Perikanan Kolam Jaring Apung dan Keramba Menurut Kecamatan, 2023 <i>Number of Fishing Households, Production, and Selling Value From Fishing Cage Fishery Business by Subdistrict, 2023</i>	345

5.6 KELOMPOK TANI

FARMERS

5.6.1	Banyaknya Penyuluh Pertanian Lapangan (PPL), Kelompok Tani (POKTAN), dan Gabungan Kelompok Tani (GAPOKTAN) Menurut Kecamatan di Kabupaten Simalungun, 2023 <i>Number of Agricultural Extension, Farmer Group, and Association of Farmer Group by Subdistrict in Simalungun Regency, 2023.....</i>	346
5.6.2	Banyaknya Kelompok Tani Menurut Kelas dan Kecamatan di Kabupaten Simalungun, 2023 <i>Number of Farmer Group by Class and Subdistrict in Simalungun Regency, 2023.....</i>	347
5.6.3	Potensi Luas Area yang Dimiliki Kelompok Tani Menurut Kecamatan di Kabupaten Simalungun (Ha), 2023 <i>Potential Area of Farmers Group by Subdistrict in Simalungun Regency (Ha), 2023.....</i>	348
5.6.4	Luas Kawasan Hutan dan Konservasi Perairan ¹ di Kabupaten Simalungun (Ha), 2023 <i>Extent of Forest Area, Inland Water, Coastal, and Marine Ecosystem in Simalungun Regency (Ha), 2023.....</i>	349
6.	INDUSTRI, PERTAMBANGAN, DAN ENERGI/ INDUSTRY, MINING, AND ENERGY	
6.1	INDUSTRI INDUSTRY	
6.1.1	Banyaknya Perusahaan Industri, Tenaga Kerja, Kapasitas Produksi dan Modal tetap Menurut Jenis Industri, 2023 <i>Number of Industry Establishments, Employee, Fixed Capital and Production Capacity by Type of Industry, 2023.....</i>	359
6.2	LISTRIK ELECTRICITY	
6.2.1	Jumlah Listrik Terpasang Menurut Pelanggan di Kabupaten Simalungun, 2021 - 2023 <i>Number Installed Electricity by Customers in Simalungun Regency, 2021 - 2023</i>	362

Tabel Table	Halaman Page
6.2.2 Jumlah Pelanggan, Daya Tersambung dan Penjualan Listrik PT. PLN (Persero) Siantar Menurut Jenis Tarif Pasca Bayar, 2023 <i>Number of Customers, Connected Capacity and Electricity Sold by State Electricity Company (PLN) of Siantar Subsection by Type of Postpaid Fee, 2023</i>	363
6.2.3 Jumlah Pelanggan, Daya Tersambung dan Penjualan Listrik PT. PLN (Persero) Siantar Menurut Jenis Tarif Prabayar, 2023 <i>Number of Customers, Connected Capacity and Electricity Sold by State Electricity Company (PLN) of Siantar Subsection by Type of Prepaid Fee, 2023</i>	365
6.3 AIR MINUM DRINKING WATER	
6.3.1 Banyaknya Pelanggan Air Minum Menurut Kecamatan, 2023 <i>Number of Drinking Water Customer by Sub Regency, 2023</i>	367
6.3.2 Volume Air Minum yang Disalurkan PDAM Menurut Jenis Pelanggan dan Kecamatan (m ³), 2023 <i>Volume of Drinking Water Customer Distributed PDAM by Type of Customer and Sub Regency (m³), 2023</i>	369
6.3.3 Nilai Air Minum yang Disalurkan PDAM Menurut Jenis Pelanggan dan Kecamatan (Rp), 2023 <i>Value of Drinking Water Customer Distributed PDAM by Type of Customer and Sub Regency (Rp), 2023</i>	371
7. PARIWISATA/TOURISM	
7.1 HOTEL	
HOTEL	
7.1.1 Jumlah Hotel Berbintang Menurut Kelas di Kabupaten Simalungun, 2023 <i>Number of Stars Hotel by Classification in Simalungun Regency, 2023.</i>	383
7.1.2 Jumlah Hotel Komersil Bintang dan Non Bintang di Kabupaten Simalungun, 2017- 2023 <i>Number of Commercial by Star Hotel and Non Star Hotel in Simalungun Regency, 2017 - 2023</i>	384

7.2 PARIWISATA

TOURISM

7.2.1	Jumlah Obyek Wisata Menurut Jenis dan Kecamatan di Kabupaten Simalungun, 2023 <i>Number of Tourism Places by Kind of Tourism and Subdistrict, 2023.....</i>	385
7.2.2	Jumlah Kunjungan Wisatawan Menurut Obyek Wisata, 2022 - 2023 <i>Number of Tourist Visits by Tourism Place, 2022 - 2023.....</i>	386
7.2.3	Obyek Wisata Menurut Lokasi dan Jenis Wisata di Kabupaten Simalungun, 2023 <i>Tourism Places by Tourism Sites and Type of Attraction in Simalungun Regency, 2023</i>	387

**8. TRANSPORTASI DAN KOMUNIKASI/
TRANSPORTATION AND COMMUNICATION**

8.1 PANJANG JALAN

LENGTH OF ROADS

8.1.1	Panjang Jalan Menurut Status dan Kondisi Jalan di Kabupaten Simalungun (km), 2023 <i>Length of Roads by Status and Road Condition in Simalungun Regency (km),2023</i>	401
8.1.2	Panjang Jalan Provinsi Menurut Jenis Permukaan dan Kondisi Jalan di Kabupaten Simalungun (Km), 2023 <i>Length of Provincial Roads by Type of Road Surface in Simalungun Regency (Km), 2023</i>	402
8.1.3	Panjang Jalan Provinsi Menurut Kelas Jalan di Kabupaten Simalungun (Km), 2023 <i>Length of Provincial Roads by Class of Roads in Simalungun Regency (km), 2023.....</i>	403
8.1.4	Panjang Jalan Menurut Jenis Permukaan Jalan di Kabupaten Simalungun (km), 2020 - 2023 <i>Length of Roads by Type of Road Surface in Simalungun Regency (km), 2020 - 2023.....</i>	404
8.1.5	Panjang Jalan Menurut Kondisi Jalan di Kabupaten Simalungun (km), 2020 - 2023 <i>Length of Roads by Condition of Roads in Simalungun Regency (km), 2020 - 2023</i>	405

Tabel Table	Halaman Page
8.1.6 Panjang Jalan Menurut Kelas Jalan di Kabupaten Simalungun (km), 2020 - 2023 <i>Length of Roads by Class of Roads in Simalungun Regency (km), 2020 - 2023</i>	406
8.1.7 Panjang Jalan Menurut Jenis Permukaan Jalan dan Kecamatan di Kabupaten Simalungun (km), 2023 <i>Length of Roads by Type of Road Surface and Subdistrict in Simalungun Regency (km), 2023</i>	407
8.1.8 Panjang Jalan Menurut Kondisi Jalan dan Kecamatan di Kabupaten Simalungun (km), 2023 <i>Length of Roads by Condition of Roads and Subdistrict in Simalungun Regency (km), 2023</i>	408
8.2 TRANSPORTASI KAPAL SHIP TRANSPORTATION	
8.2.1 Jumlah Kedatangan dan Keberangkatan Menurut Dermaga di Kabupaten Simalungun, 2023 <i>Number of Arrival and Departure by Quay in Simalungun Regency, 2023</i>	409
8.2.2 Jumlah Kedatangan dan Keberangkatan Melalui Dermaga Tigaraja Menurut Bulan, 2023 <i>Number of Arrival and Departure by Quay of Tigaraja and Month, 2023</i>	410
8.2.3 Jumlah Kedatangan dan Keberangkatan Melalui Dermaga Tigaras Menurut Bulan, 2023 <i>Number of Arrival and Departure by Quay of Tigaras and Month, 2023</i>	411
8.2.4 Jumlah Kendaraan Bermotor yang Diuji Menurut Jenis Kendaraan (Unit), Desember 2023 <i>Number of Motorized Vehicles Tested by Type of Vehicles, December 2023</i>	412
8.3 POS POST	
8.3.1 Kantor Pos Pembantu dan Kode Pos Menurut Kecamatan di Kabupaten Simalungun, 2023 <i>Auxiliary Post Office and Post Code by Sub Regency in Simalungun Regency, 2023</i>	413

Tabel Table	Halaman Page
8.3.2 Jumlah Penerimaan dan Pengiriman Paket Biasa Melalui Kantor Pos Pembantu, 2023 <i>Number of Regular Package Received and Sent by Auxiliary Post Office, 2023</i>	414
8.3.3 Jumlah Penerimaan dan Pengiriman Paket Kilat ^x Melalui Kantor Pos Pembantu, 2023 <i>Number of Flash Package^x Received and Sent by Auxiliary Post Office, 2023</i>	415
8.3.4 Jumlah Penerimaan dan Pengiriman Perangko Manual Tercatat Melalui Kantor Pos Pembantu, 2023 <i>Number of Register Manual Stamp Received and Sent by Auxiliary Post Office, 2023</i>	416
8.3.5 Jumlah Penerimaan dan Pengiriman Surat Kilat Khusus ^x Melalui Kantor Pos Pembantu, 2023 <i>Number of Flash Special Mail^x Received and Sent by Auxiliary Post Office, 2023</i>	417
8.3.6 Jumlah Penerimaan dan Pengiriman Wesel Pos Melalui Kantor Pos Pembantu, 2023 <i>Number of Postal Money Received and Sent by Auxiliary Post Office, 2023</i>	418
8.4 TEKNOLOGI INFORMASI & KOMUNIKASI <i>INFORMATION & COMMUNICATION TECHNOLOGY</i>	
8.4.1 Persentase Penduduk Berumur 5 Tahun Keatas yang Menguasai/ Memiliki Telepon Seluler dan Menggunakan Komputer Dalam 3 Bulan Terakhir di Kabupaten Simalungun, 2022 - 2023 <i>Percentage of Population 5 Years of Aged and Over Who Have Cellular Phone (HP) and Use Computer During The Last 3 Months in Simalungun Regency, 2022 - 2023</i>	419
8.4.2 Persentase Penduduk Berumur 5 Tahun Keatas yang Mengakses Internet Dalam 3 Bulan Terakhir di Kabupaten Simalungun, 2022 - 2023 <i>Percentage of Population 5 Years of Aged and Over Who Has Ever Accessed The Internet During The Last 3 Months in Simalungun Regency, 2022 - 2023</i>	420

9.	PERBANKAN, KOPERASI, HARGA-HARGA, DAN PENGELUARAN PENDUDUK/BANKING, COOPERATIVE, PRICES, AND POPULATION EXPENDITURE	
9.1	KEUANGAN FINANCE	
9.1.1	Jumlah Lembaga Keuangan di Kabupaten Simalungun, 2020 - 2023 <i>Number of Financial Institutions in Simalungun Regency, 2020 -2023.</i>	427
9.1.2	Posisi Simpanan Masyarakat Rupiah dan Valas, 2020-2023 <i>Public Saving in Rupiah and Foreign Currency, 2020 -2023.....</i>	428
9.1.3	Posisi Pinjaman yang Diberikan Bank Umum berdasarkan Lokasi Proyek Menurut Sektor Ekonomi (Juta Rupiah), 2022 - 2023 <i>Position of Loans by Commercial Banks in Rupiah Based on Project Location by Economical Sector (Million Rp), 2021 -2022.....</i>	429
9.1.4	Posisi Kredit Mikro Kecil Menengah yang Diberikan Bank Umum Berdasarkan Lokasi Proyek Menurut Sektor Ekonomi (Juta Rupiah), 2021 - 2023 <i>Position of Small Medium Micro Credit Extended by Commercial Banks in Rupiah Based on Project Location by Economical Sector (Million Rp), 2021 - 2023</i>	430
9.1.5	Posisi Pinjaman yang Disalurkan Bank Umum Berdasarkan Penggunaan (Juta Rupiah), 2020 - 2023 <i>Position of Loans Distributed by Commercial Banks in Rupiah Based on Usage (Million Rp), 2020 - 2023.....</i>	431
9.2	KONSUMSI PENDUDUK POPULATION CONSUMPTION	
9.2.1	Rata-Rata Pengeluaran per Kapita Sebulan Menurut Kelompok Komoditas dan Kelompok Pengeluaran (Rupiah), 2023 <i>Average Monthly Expenditure per Capita by Commodity Group and Expenditure Group (Rupiah), 2023.....</i>	432
9.2.2	Rata-Rata Konsumsi Kalori per Kapita Sehari Menurut Kelompok Komoditas Makanan dan Kelompok Pengeluaran (Kkal), 2023 <i>Average Daily Calorie Consumption per Capita by Food Commodity Group and Expenditure Group (Kcal), 2023.....</i>	433

Tabel Table	Halaman Page
9.2.3 Rata-Rata Konsumsi Protein per Kapita Sehari Menurut Kelompok Komoditas Makanan dan Kelompok Pengeluaran (Gram), 2023 <i>Average Daily Protein Consumption per Capita by Food Commodity Group and Expenditure Group (Grams), 2023</i>	434
10. PERDAGANGAN/TRADE	
10.1 PASAR MARKET	
10.1.1 Banyaknya Pasar/Pekan Menurut Kecamatan, 2019 - 2023 <i>Number of Market by Sub Regency, 2019 - 2023</i>	443
10.2 KOPERASI COOPERATIVE	
10.2.1 Jumlah KUD dan Non KUD serta Banyaknya Anggota Menurut Kecamatan di Kabupaten Simalungun, 2022 <i>Number of Village Unit Cooperative and Non Village Unit Cooperative with the Members by Sub Regency, 2022</i>	444
10.2.2 Jumlah KUD dan Non KUD serta Banyaknya Volume Usaha Menurut Kecamatan di Kabupaten Simalungun, 2022 <i>Number of KUD (Village Unit Cooperative) and Non-KUD and Number of Business Volume, by Sub Regency in Simalungun Regency, 2022</i>	445
10.2.3 Jumlah Aset, SHU, Modal, dan Volume Usaha Menurut Jenis Koperasi di Kabupaten Simalungun (000 Rp), 2022 <i>Number of Asset, Business Revenue Residu, Capital, and Business Volume by Type of Cooperative (000 Rp), 2022</i>	446
10.3 INDEKS KEMAHALAN KONSTRUKSI (IKK) CONSTRUCTION COST INDEX	
10.3.1 Indeks Kemahalan Konstruksi Sumatera Utara, 2020 - 2023 <i>Construction Cost Index by Regency/City, 2020 - 2023</i>	447
10.4 BULOG LOGISTICS	
10.4.1 Penyaluran dan Pemasukan Beras RASTRA di BULOG KC Pematangsiantar (Ton), 2023 <i>Distribution and Receiving of RASTRA Rice by BULOG Pematangsiantar Branch Office (Ton), 2023</i>	448

11. SISTEM NERACA REGIONAL/SYSTEM OF REGIONAL ACCOUNTS**11.1 PDRB MENURUT LAPANGAN USAHA****GRDP BY INDUSTRIAL ORIGIN**

11.1.1	Produk Domestik Regional Bruto Atas Dasar Harga Berlaku Menurut Lapangan Usaha di Kabupaten Simalungun (miliar rupiah), 2019 - 2023 <i>Gross Regional Domestic Product at Current Market Prices by Industry in Simalungun Regency (billion rupiahs), 2019 - 2023.....</i>	464
11.1.2	Produk Domestik Regional Bruto Atas Dasar Harga Konstan 2010 Menurut Lapangan Usaha di Kabupaten Simalungun (miliar rupiah), 2019 - 2023 <i>Gross Regional Domestic Product at 2010 Constant Market Prices by Industry in Simalungun Regency (billion rupiahs), 2019 - 2023.....</i>	466
11.1.3	Distribusi Persentase Produk Domestik Regional Bruto Atas Dasar Harga Berlaku Menurut Lapangan Usaha di Kabupaten Simalungun, 2019 - 2023 <i>Percentage Distribution of Gross Regional Domestic Product at Current Market Prices by Industry in Simalungun Regency, 2019 - 2023</i>	468
11.1.4	Laju Pertumbuhan Produk Domestik Regional Bruto Atas Dasar Harga Konstan 2010 Menurut Lapangan Usaha di Kabupaten Simalungun (persen), 2019 - 2023 <i>Growth Rate of Gross Regional Domestic Product at 2010 Constant Market Prices by Industry in Simalungun Regency (percent), 2019 - 2023.....</i>	470
11.1.5	Indeks Implisit Produk Domestik Regional Bruto Simalungun Menurut Lapangan Usaha di Kabupaten Simalungun, 2019 - 2023 <i>Implicit Price Index of Gross Regional Domestic Product of Simalungun by Industrial Origin in Simalungun Regency, 2019 - 2023.</i>	472
11.1.6	Laju Indeks Implisit Produk Domestik Regional Bruto Simalungun Menurut Lapangan Usaha di Kabupaten Simalungun, 2019 - 2023 <i>Growth Rate of Implicit Price Index of Gross Regional Domestic Product of Simalungun by Industrial Origin in Simalungun Regency, 2019 - 2023.....</i>	474

11.2 PDRB MENURUT PENGELUARAN

GRDP BY EXPENDITURE

11.2.1	Produk Domestik Regional Bruto Atas Dasar Harga Berlaku Menurut Jenis Pengeluaran di Kabupaten Simalungun (juta rupiah), 2019 - 2023 <i>Gross Regional Domestic Product at Current Market Prices by Type of Expenditure in Simalungun Regency (million rupiahs), 2019 - 2023.....</i>	476
11.2.2	Produk Domestik Regional Bruto Menurut Pengeluaran Atas Dasar Harga Konstan Tahun 2010 di Kabupaten Simalungun (juta rupiah), 2019 - 2023 <i>Gross Regional Domestic Product by Expenditure at 2010 Constant Market Prices in Simalungun Regency (million rupiahs), 2019 - 2023</i>	477
11.2.3	Distribusi Produk Domestik Regional Bruto Atas Dasar Harga Berlaku Menurut Pengeluaran di Kabupaten Simalungun (%), 2019 - 2023 <i>Distribution of Gross Regional Domestic Product at Current Market Prices by Expenditure in Simalungun Regency (%), 2019 - 2023.....</i>	478
11.2.4	Laju Pertumbuhan Produk Domestik Regional Bruto Atas Dasar Harga Konstan 2010 Menurut Pengeluaran di Kabupaten Simalungun, 2019 - 2023 <i>Growth Rate of Gross Regional Domestic Product at 2010 Constant Market Prices by Expenditure in Simalungun Regency, 2019 - 2023</i>	479
11.2.5	Laju Pertumbuhan Indeks Implisit Produk Domestik Regional Bruto Menurut Jenis Pengeluaran di Kabupaten Simalungun, 2019 - 2023 <i>Growth Rate of Implicit Price Index Gross Regional Domestic Product by Type of Expenditure in Simalungun Regency, 2019 - 2023.....</i>	480
12.	PERBANDINGAN ANTAR KABUPATEN/ KOTA/ REGENCY/MUNICIPAL COMPARISON	
12.1	Penduduk, Luas Wilayah ,dan Kepadatan Penduduk Menurut Kabupaten/ Kota di Provinsi Sumatera Utara, 2023 <i>Population, Area, and Populations Density by Regency/Municipality in Sumatera Utara Province, 2023</i>	487
12.2	Penduduk Menurut Jenis Kelamin, Rasio Jenis Kelamin dan Kabupaten/Kota di Provinsi Sumatera Utara, 2023 <i>Population by Type of Sex, Sex Ratio and Regency/Municipality in Sumatera Utara Province, 2023</i>	488

Tabel Table	Halaman Page
12.3 Indeks Pembangunan Manusia Menurut Kabupaten/ Kota di Provinsi Sumatera Utara, 2021 - 2023 <i>Human Development Index by Regency/Municipality in Sumatera Utara Province, 2021 - 2023</i>	489
12.4 Komponen IPM Menurut Kabupaten/ Kota di Provinsi Sumatera Utara, 2023 <i>HDI Component by Regency/Municipality in Sumatera Utara Province, 2023</i>	490
12.5 Perkiraan Umur Harapan Hidup Menurut Kabupaten/ Kota di Provinsi Sumatera Utara, 2021 - 2023 <i>Estimation of Life Expectancy by Regency/Municipality in Sumatera Utara Province, 2021 - 2023</i>	491
12.6 Persentase Wanita Berumur 15-49 Tahun yang Berstatus Pernah Kawin dan Penolong Kelahiran Anak Lahir Hidup Terakhir Menurut Kabupaten/Kota, 2023 <i>Percentage of Ever Married Women Aged 15-49 Years and The Last Birth Attendant by Regency/Municipality in Sumatera Utara Province, 2023</i>	492
12.7 Angka Partisipasi Kasar Menurut Kabupaten/ Kota di Provinsi Sumatera Utara, 2023 <i>Gross Enrolment Rate by Regency/Municipality in Sumatera Utara Province, 2023</i>	493
12.8 Angka Partisipasi Murni Menurut Kabupaten/ Kota di Provinsi Sumatera Utara, 2023 <i>Net Enrolment Rate by Regency/Municipality in Sumatera Utara Province, 2023</i>	494
12.9 Penduduk Berumur 15 Tahun ke Atas menurut Kabupaten/Kota, dan Jenis Kegiatan Seminggu Yang Lalu (jiwa) di Provinsi Sumatera Utara, 2023 <i>Population 15 Years of Age and Over by Regency/Municipality and Type of Activity During the Previous Week (person) in Sumatera Utara Province, 2023</i>	495

Tabel Table	Halaman Page
12.10 Tingkat Partisipasi Angkatan Kerja (TPAK) dan Tingkat Pengangguran Terbuka (TPT) Menurut Kabupaten/Kota di Provinsi Sumatera Utara, 2022 - 2023 <i>Labour Force Paerticipation Rate and Open Employee Rate by Regency/Municipality in Sumatera Utara Province, 2022 - 2023</i>	496
12.11 Persentase Penduduk yang Masih Sekolah menurut Kabupaten/Kota, dan Kelompok Umur (%) di Provinsi Sumatera Utara, 2023 <i>Percentage of Population Attending School by Regency/Municipality and Age Group (%) in Sumatera Utara Province, 2023</i>	497
12.12 Persentase Rumah Tangga menurut Sumber Air Minum dan Kabupaten/Kota di Provinsi Sumatera Utara, 2023 <i>Percentage of Households by Source of Drinking Water and Regency/Municipality in Sumatera Utara Province, 2023</i>	498
12.13 Persentase Rumah Tangga menurut Bahan Bakar Utama Untuk Memasak menurut Kabupaten/Kota di Provinsi Sumatera Utara, 2023 <i>Percentage of Households by Type of Fuel Mainly Use for Cooking by Regency/Municipality in Sumatera Utara Province, 2023</i>	499
12.14 Persentase Rumah Tangga menurut Jenis Lantai Terluas dan Kabupaten/Kota di Provinsi Sumatera Utara (%), 2023 <i>Percentage of Households by Material of The Floor and Regency/Municipality in Sumatera Utara Province, 2023</i>	500
12.15 Persentase Rumah Tangga menurut Sumber Penerangan dan Kabupaten/Kota di Provinsi Sumatera Utara (%), 2023 <i>Percentage of Households by Source of Lighting and Regency/Municipality in Sumatera Utara Province, 2023</i>	501
12.16 Persentase Rumah Tangga menurut Tempat Pembuangan Tinja dan Kabupaten/Kota di Provinsi Sumatera Utara (%), 2023 <i>Percentage of Households by Final Disposal of Feces and Regency/Municipality in Sumatera Utara Province, 2023</i>	502
12.17 Upah Minimum Provinsi (UMP) dan Upah Minimum Kabupaten (UMK) Menurut Kabupaten/Kota di Provinsi Sumatera Utara, 2021 - 2023 <i>Provincial Minimum Wage and the Regency/Municipality Minimum Wages Regency/Municipality in Sumatera Utara Province, 2021 - 2023</i>	503

Tabel Table	Halaman Page
12.18 Jumlah dan Persentase Penduduk Miskin menurut Kabupaten/Kota di Provinsi Sumatera Utara, 2022 - 2023 <i>Number and Percentage of People Under Poverty Line by Regency/ Municipality in Sumatera Utara Province, 2022 - 2023</i>	504
12.19 Penduduk Miskin dan Garis Kemiskinan menurut Kabupaten/Kota di Provinsi Sumatera Utara, 2023 <i>People under Poverty and Line Poorness by Regency/Municipality in Sumatera Utara Province, 2023.....</i>	505
12.20 Produk Domestik Regional Bruto Atas Dasar Harga Berlaku menurut Kabupaten/Kota di Provinsi Sumatera Utara (Milyar Rupiah), 2021 - 2023 <i>Gross Regional Domestic Product at Current Market Prices by Regency/Municipality in Sumatera Utara Province, 2021 - 2023.....</i>	506
12.21 Produk Domestik Regional Bruto Atas Dasar Harga Konstan 2010 menurut Kabupaten/Kota di Provinsi Sumatera Utara (Milyar Rupiah), 2021 - 2023 <i>Gross Regional Domestic Product at 2010 Constant Market Prices by Regency/Municipality in Sumatera Utara Province, 2021 - 2023.....</i>	507
12.22 Laju Pertumbuhan Ekonomi Atas Dasar Harga Konstan menurut Kabupaten/Kota di Provinsi Sumatera Utara (persen), 2021 - 2023 <i>The Economic Growth at Constant Market Prices by Regency/ Municipality in Sumatera Utara Province (percent), 2021 - 2023</i>	508

DAFTAR GAMBAR/LIST OF FIGURES

		Halaman Page
1.1	Luas Daerah menurut Kecamatan (%), 2023 <i>Area of Subdistrict (%), 2023</i>	7
1.2	Jarak dari Ibukota Kecamatan ke Ibukota Kabupaten (RAYA) di Kabupaten Simalungun (km), 2023 <i>Distance between Subdistrict Capital and Regency Capital (RAYA) in Simalungun Regency (km), 2023</i>	8
2.1	Persentase PNS Menurut Jenis Kelamin di Kabupaten Simalungun, 2023 <i>Number of Civil Servant by Sex in Simalungun Regency, 2023</i>	18
2.2	Jumlah Akta Kelahiran, Kematian, Perkawinan, dan Perceraian di Kabupaten Simalungun, 2019 - 2023 <i>Number of Birth, Death, Marriage, and Divorce Certificates in Simalungun Regency, 2019 - 2023</i>	18
3.1	Piramida Penduduk Kabupaten Simalungun, 2023 <i>Population Pyramid in Simalungun Regency, 2023</i>	56
3.2	Penduduk Berumur 15 Tahun Keatas Yang Termasuk Angkatan Kerja Menurut Pendidikan Tertinggi yang Ditamatkan di Kabupaten Simalungun, 2023 <i>Population Over 15 Years Who Labor by Educational Ettainment in Simalungun Regency, 2023</i>	57
3.3	Pencari Kerja Terdaftar Menurut Kecamatan dan Jenis Kelamin, 2023 <i>Registered Job Seekers by District and Gender, 2023</i>	57
4.1	Angka Partisipasi Kasar (APK) dan Angka Partisipasi Murni (APM) Kabupaten Simalungun,2023 <i>Gross Enrolment Rate and Net Enrolment Rate of Simalungun Regency, 2023</i>	88
4.2	Jumlah Sarana Kesehatan di Kabupaten Simalungun, 2023 <i>Number of Health Facilities in Simalungun Regency, 2023</i>	88
4.3	Jumlah Korban Kecelakaan di Kabupaten Simalungun, 2023 <i>Number of Accident Victims in Simalungun Regency, 2023</i>	89

Gambar Figure	Halaman Page
4.4 Yatim Piatu yang diasuh oleh Lembaga Kesejahteraan Sosial di Kabupaten Simalungun, 2023 <i>Orphans Cared For by Social Welfare Institution in Simalungun Regency, 2023</i>	90
5.1 Produksi Padi (Sawah dan Ladang) di Kabupaten Simalungun (ribu ton), 2019 - 2023 <i>Production of Paddy (Wet Land & Dry Land) in Simalungun Regency (thousand tonnes), 2019 - 2023</i>	243
5.2 Produksi Tanaman Sayuran dan Buah-Buahan Semusim Enam Terbesar di Kabupaten Simalungun (kwintal), 2023 <i>The Sixth Largest Seasonal Vegetables and Fruits in Simalungun Regency (quintal), 2023</i>	243
5.3 Populasi Ternak Terbesar di Kabupaten Simalungun (ekor), 2023 <i>The Largest Livestocks Population in Simalungun Regency (head), 2023</i>	244
5.4 Banyaknya Kelompok Tani Menurut Kelas di Kabupaten Simalungun, 2023 <i>The Number of Farmers Group in Simalungun Regency, 2023</i>	244
6.1 Jumlah Perusahaan/Industri dan Tenaga Kerja, 2021-2023 <i>Number of Industry Establishment and Employee, 2021-2023</i>	357
6.2 Persentase Pelanggan PDAM Menurut Jenis Pelanggan, 2023 <i>Percentage of PDAM Customer by Type of Customer, 2023</i>	357
6.3 Pertumbuhan Listrik Terpasang Menurut Pelanggan di Kabupaten Simalungun, 2023 <i>Growth of Installed Electricity by Customers in Simalungun Regency, 2023</i>	358
7.1 Banyaknya Hotel Bintang dan Non Bintang di Kabupaten Simalungun, 2020 -2023 <i>Number of Star Hotel and Non Star Hotel in Simalungun Regency, 2020 - 2023</i>	380
7.2 Jumlah Kamar dan Tempat Tidur Hotel Berdasarkan Kelas di Kabupaten Simalungun, 2023 <i>Number of Rooms and Places for Hotels by Class in Simalungun Regency, 2023</i>	381

Gambar Figure	Halaman Page
7.3	Persentase Obyek Wisata Menurut Jenis di Kabupaten Simalungun, 2023 <i>Percentage of Tourism Place by Type in Simalungun Regency, 2023</i> 382
7.4	Kunjungan Wisatawan ke Kabupaten Simalungun, 2020 - 2023 <i>Tourism Visits to Simalungun Regency, 2019 - 2022</i> 382
8.1	Panjang Jalan menurut Kondisi Jalan (%), 2023 <i>Road Length by Road Condition (%), 2023</i> 399
8.2	Jumlah Kedatangan dan Keberangkatan Penumpang Melalui Dermaga Tigaras di Kabupaten Simalungun, 2023 <i>Number of Arrival and Departure of Passenger in Tigaras Quay of Simalungun Regency, 2023</i> 399
8.3	Penerimaan dan Pengiriman Wesel Pos (%), 2023 <i>Postal Money Received and Sent (%), 2023</i> 400
8.4	Persentase Penduduk Berumur 5 Tahun Keatas yang Mengakses Internet di Simalungun, 2022 - 2023 <i>Percentage of Population 5 Years of Aged and Over Who Has Ever Accessed The Internet During in Simalungun, 2022 - 2023</i> 400
9.1	Nominal Posisi Pinjaman yang Disalurkan Bank Umum Berdasarkan Penggunaan (juta rupiah) di Kabupaten Simalungun, 2022 <i>Nominal Position of Loans Distributed by Bank based on Usage (Million Rp) in Simalungun Regency, 2022</i> 426
9.2	Target dan Realisasi Penerimaan Pendapatan Pajak (Rupiah) di Kabupaten Simalungun, 2020-2022 <i>Tax Revenues Target and Realization (Rupiah) in Simalungun Regency, 2020-2022</i> 426
10.1	Banyaknya Kios dan Los di Kabupaten Simalungun, 2022 -2023 <i>Number of Stall and Market Stall in Simalungun Regency, 2022 - 2023</i> 441
10.2	Indeks Kemahalan Konstruksi Simalungun, 2020 - 2023 <i>Construction Cost Index of Simalungun Regency, 2020 – 2023</i> 442
10.3	Sebaran Persediaan Awal dan Penyaluran Beras Rastra di BULOG KC Pematangsiantar (Ton), 2023..... <i>Distribution of "Prosperity Rice" by BULOG Pematangsiantar Branch Office, 2023</i> 442

11.1	Produk Domestik Regional Bruto Menurut Lapangan Usaha (milyar rupiah), 2019 - 2023 <i>Gross Regional Domestic Product of Simalungun by Industrial Origin (billion rupiahs), 2019 - 2023</i>	462
11.2	Laju Pertumbuhan Produk Domestik Regional Bruto Atas Dasar Harga Konstan 2010 Menurut Pengeluaran, 2019 – 2023 <i>Gross Growth rate of Gross Regional Domestic Product at 2010 Constant Prices by Expenditure, 2019 - 2023</i>	463
12.1	Penduduk Menurut Jenis Kelamin dan Kabupaten/ Kota di Provinsi Sumatera Utara, 2022 <i>Population by Sex and Regency/Municipality in Sumatera Utara Province, 2022</i>	485
12.2	Persentase Rumah Tangga menurut Sumber Air Minum di Provinsi Sumatera Utara, 2022 <i>Percentage of Households by Source of Drinking Water in Sumatera Utara Province, 2022</i>	486
12.3	Tingkat Partisipasi Angkatan Kerja (TPAK) dan Tingkat Pengangguran Terbuka (TPT) di Provinsi Sumatera Utara, 2022 <i>Labour Force Participation Rate and Open Employee Rate in Sumatera Utara Province, 2022</i>	486

PENJELASAN UMUM/EXPLANATORY NOTES

Tanda-tanda, satuan-satuan, dan lain-lainnya yang digunakan dalam publikasi ini adalah sebagai berikut:

Symbols, measurement units, and acronyms which are used in this publication, are as follows:

1. TANDA-TANDA/SYMBOLS

Data tidak tersedia/ <i>Data not available</i>	: ...
Tidak ada atau nol / <i>Null or zero</i>	: -
Data dapat diabaikan/ <i>Data negligible</i>	: ~0
Tanda decimal/ <i>Decimal point</i>	: ,
Data tidak dapat ditampilkan/ <i>Not applicable</i>	: NA
Angka estimasi/ <i>Estimated figures</i>	: e
Angka diperbaiki/ <i>Revised figures</i>	: r
Angka sementara/ <i>Preliminary figures</i>	: *
Angka sangat sementara/ <i>Very preliminary figures</i>	: **
Angka sangat sangat sementara/ <i>Very very preliminary figures</i>	: ***

2. SATUAN/UNITS

barel/ <i>barrel</i>	: 158,99 liter/ <i>litres</i> = 1/6,2898 m ³
hektare (ha)/ <i>hectare (ha)</i>	: 10.000 m ²
kilometer (km)/ <i>kilometres (km)</i>	: 1.000 meter/ <i>meters (m)</i>
knot/ <i>knot</i>	: 1,8523 km/jam (<i>km/hour</i>)
kuintal/ <i>quintal</i>	: 100 kg
KWh	: 1.000 Watt hour
MWh	: 1.000 KWh
liter (untuk beras)/ <i>litre (for rice)</i>	: 0,80 kg
MMSCF	: 1/35,3 m ³
metrik ton (m.ton)/ <i>metric ton (m. ton)</i>	: 0,98421 long ton = 1.000 kg
ons/ <i>ounce</i>	: 28,31 gram/ <i>grams</i>
ton	: 1.000 kg

Satuan lain: buah, dus, butir, helai/lembar, kaleng, batang, pulsa, ton kilometer (ton-km), jam, menit, persen (%).

Other units: unit, pack, pieces, sheet, tin, pulse, ton-kilometres(ton-km), hour, minute, percent (%).

Perbedaan angka di belakang koma disebabkan oleh pembulatan angka.

The difference in decimal numbers is caused by rounding.

DAFTAR SINGKATAN/ LIST OF ABBREVIATIONS

SI	: Stasiun Iklim
SIMPK	: Stasiun Meteorologi Pertanian Khusus
t.t	: Tempat tidur
BCG	: Bacillus Calmette Guerin
DPT	: Difteri, Pertusis, Tetanus
TT	: Tetanus Toxoid
IOT	: Industri Obat Tradisional/ <i>Traditional Medicine Industry</i>
IKOT	: Industri Kecil Obat Tradisional/ <i>Traditional Medicine Small</i>
Alkes	: Alat kesehatan/ <i>Health Kits</i>
PKRT	: Perbekalan Kesehatan Rumah tangga/ <i>Household Health Logistics</i>
Kompl	: Komplemen/ <i>Complement</i>
IRTP	: Industri Pangan Produksi Rumah Tangga/ <i>Foods Home Industry</i>
PBF	: Pedagang Besar Farmasi/ <i>Pharmacy Whole-seller</i>
GFK	: Gudang Farmasi Kab/Kota/Regency/ <i>Municipality Pharmacy Warehouse</i>
RB	: Rumah Bersalin/ <i>Delivery House</i>
Pustu	: Puskesmas pembantu/ <i>Auxiliary Public Health Center</i>
BP	: Balai Pengobatan/ <i>Polyclinic</i>
TPS	: Tempat Pembuangan Sementara / <i>landfill</i>
Jamkesmas	: Jaminan kesehatan masyarakat miskin/ <i>Poor public health insurance</i>
PJKMU	: Program Jaminan Kesehatan Masyarakat Umum
SIUP	: Surat Ijin Usaha Perdagangan/ <i>Trading Permission Letter</i>
TDP	: Tanda Daftar Perusahaan/ <i>Company Registration Identity</i>
API	: Angka Pengenal Importir/ <i>Importer's Identity Number</i>

Statistik Kunci, 2021–2023

Key Statistics, 2021–2023

Rincian/Description	Satuan/Unit	2021	2022	2023
(1)	(2)	(3)	(4)	(5)
SOSIAL/SOCIAL				
Penduduk/ <i>Population</i>	juta/ <i>million</i>	1,00	1,02	1,03
Laju Pertumbuhan Penduduk/ <i>Population Growth</i>	%	1,82	1,78	1,59
Umur Harapan Hidup ¹ - e_0 / <i>Life Expectancy Rate</i> ¹	tahun/ <i>years</i>	73,34	73,70	74,08
Tingkat Partisipasi Angkatan Kerja -TPAK ² <i>Labour Force Participation Rate-LFPR</i> ²	%	72,55	69,91	72,15
Tingkat Pengangguran Terbuka-TPT ² <i>Unemployment Rate-UR</i> ²	%	4,17	5,51	6,12
Penduduk Miskin ³ / <i>Poor People</i> ³	ribu/ <i>thousand</i>	76,99	72,47	69,21
Persentase Penduduk Miskin ³ <i>Percentage of Poor People</i> ³	%	8,81	8,26	7,87
Indeks Pembangunan Manusia-IPM ⁴ <i>Human Development Index</i> ⁴	–	74,33	74,68	75,17
EKONOMI/ECONOMIC				
Produk Domestik Regional Bruto (PDRB) Harga Berlaku ⁵ <i>Gross Regional Domestic Bruto (GRDP) at Current Price</i> ⁵	miliar rupiah <i>billion rupiahs</i>	42 576,88	47 285,89	52 239,10
Laju Pertumbuhan Ekonomi ⁶ / <i>Economic Growth</i> ⁶	%	3,7	4,68	5,07
PDRB Per Kapita Harga Berlaku <i>Per Capita of GRDP at Current Price</i>	juta rupiah <i>million rupiahs</i>			

- Catatan/Notes: ¹ Berdasarkan UHH SP2020LF/Based on UHH SP2020LF
² Kondisi Agustus/*Condition at August*
³ Kondisi Maret/*Condition at March*
⁴ Berdasarkan UHH SP2020LF/Based on UHH SP2020LF
⁵ Mulai tahun 2010 mengadopsi *System of National Account 2008 (SNA 2008)*/Since 2010 is in line with *System of National Account 2008 (SNA 2008)*
⁶ Menggunakan tahun dasar 2010 (2010=100)/Using 2010 base year (2010=100)

BAB 1

GEOGRAFI DAN IKLIM

Geography and Climate

LUAS WILAYAH

Simalungun

Total area of Simalungun

4.372,50 Km²
sq.km

JUMLAH KECAMATAN

Simalungun

Number of Subdistricts in Simalungun

32

6,35%

**LUAS WILAYAH
SUMATERA UTARA
merupakan Wilayah
SIMALUNGUN**

6.35% of the total area of
Sumatera Utara is the area of
Simalungun

**Kabupaten Simalungun
merupakan Kabupaten
TERLUAS**

KETIGA

**DI PROVINSI SUMATERA
UTARA**

Simalungun is the third largest regency in
Sumatera Utara

71 Km

**JARAK antara
Simalungun -
MEDAN**

The distance between Simalungun
and Medan is 71 Km

2023

Sumber/Source : Provinsi Sumatera Utara dalam Angka Tahun 2023/
Sumatera Utara Province in Figures 2023

3

**Kecamatan TERDEKAT
dari Kantor Bupati**

The closest subdistrict to
the mayor's office

1. Raya, **0 Km**
2. Dolog Masagal, **15 Km**
3. Panei, **18 Km**

3

**Kecamatan TERJAUH
dari Kantor Bupati**

The furthest subdistrict to the
mayor's office

1. Silau Kahean, **127 Km**
2. Ujung Padang, **113 Km**
3. Bandar Masilam, **87 Km**

Sumber/Source : Buku Rencana Tata Ruang
Wilayah Kabupaten Simalungun
(2011-2013)/Spatial Plan Simalungun Regency
(2011-2013)



PENJELASAN TEKNIS

1. Secara astronomis, Kabupaten Simalungun terletak antara 020 36' – 030 18' Lintang Utara dan antara 980 32' – 990 35' Bujur Timur dengan luas 4 372,5 km² berada pada ketinggian 0 – 1 400 meter di atas permukaan.
2. Berdasarkan posisi geografisnya, Kabupaten Simalungun memiliki batas-batas: Utara – Kabupaten Serdang Bedagai; Selatan – Kabupaten Toba Samosir; Barat – Kabupaten Batubara dan Kabupaten Asahan; Timur – Kabupaten Karo.
3. Kabupaten Simalungun merupakan kabupaten terluas ketiga setelah Kabupaten Mandailing Natal dan Kabupaten Langkat di Sumatera Utara dan memiliki letak yang cukup strategis serta berada di kawasan wisata Danau Toba – Parapat.
4. Kabupaten Simalungun terdiri dari 32 kecamatan dengan kecamatan terluas adalah Kecamatan Hatonduhan sedangkan yang terkecil adalah Kecamatan Jawa Maraja Bah Jambi dengan rata-rata jarak tempuh ke ibukota kabupaten 30 km dimana jarak terjauh adalah Kecamatan Silou Kahean 127 km dan Kecamatan Ujung Padang 113 km.

TECHNICAL NOTES

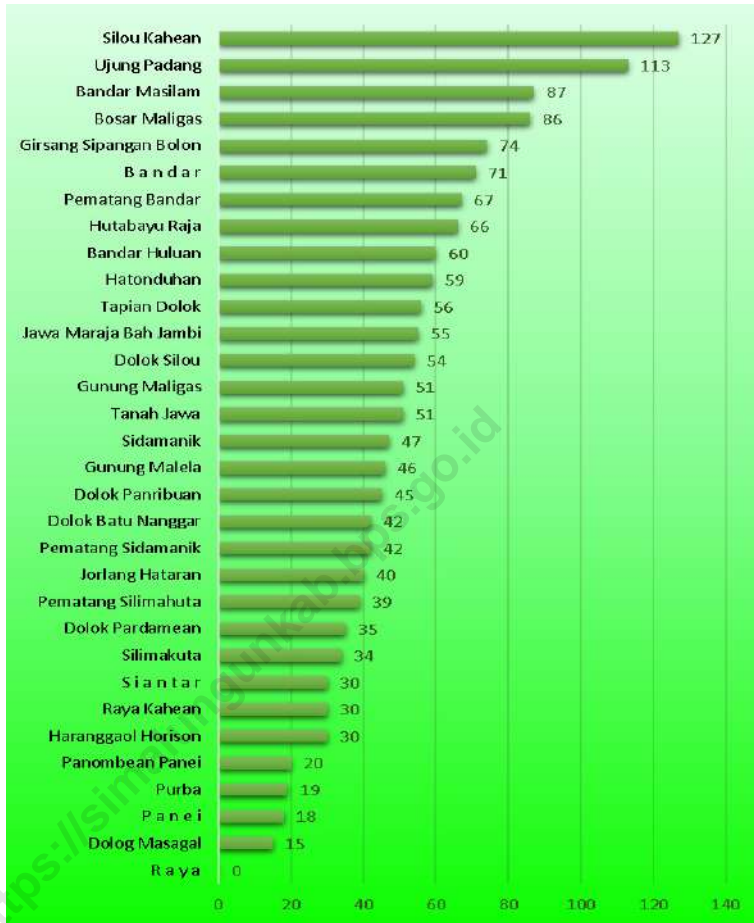
1. *Astronomically, Simalungun Regency is located between 020 36' – 030 18' North latitude and between 980 32' – 990 35' East longitude with total area i.e. 4 372,5 km² in height 0 – 1 400 m above sea surface.*
2. *In terms of geographic position, Simalungun Regency has boundaries as follows: North – Serdang Bedagai Regency; South – Toba Samosir Regency; West – Batubara Regency and Asahan Regency; East – Karo Regency.*
3. *Simalungun Regency is the third largest regency after Mandailing Natal Regency and Langkat Regency in Sumatera Utara and has a strategic location and the tourist area of Lake Toba - Parapat.*
4. *Simalungun Regency consist of 32 subregencies. The largest is Hatonduhan Subregency and the smallest is Jawa Maraja Bah Jambi Subregency with average of distance to Capital Regency i.e. 30 km which the longest distance is Silou Kahean Subregency i.e. 127 km and Ujung Padang Subregency i.e. 113 km.*

ULASAN

Simalungun letaknya diapit oleh 7 kabupaten yaitu Kabupaten Serdang Bedagai, Deli Serdang, Karo, Tobasa, Samosir, Asahan, Batu Bara, dan satu kota yaitu Kota Pematangsiantar. Wilayah Kabupaten Simalungun berada pada ketinggian 0 – 1.400 meter di atas permukaan laut dimana 75 persen lahannya berada pada kemiringan 0-15%. Letak astronomisnya antara 02°36' - 03°18' Lintang Utara dan 98°32' - 99°35' Bujur Timur dengan luas 4 372,5 km². Kabupaten Simalungun merupakan Kabupaten terluas ke-3 setelah Kabupaten Madina dan Kabupaten Langkat di Sumatera Utara dan berada di kawasan wisata Danau Toba-Parapat.

DESCRIPTION

Simalungun is bordered by seven districts: Serdang Bedagai, Deli Serdang, Karo, Tobasa, Samosir, Asahan, and Batu Bara, as well as one city, Pematangsiantar City. Simalungun Regency is situated between 0 and 1,400 meters above sea level, with 75% of the land having a slope of 0 to 15%. It has an area of 4 372.5 km² and is positioned between 02°36' - 03°18' North Latitude and 98°32' - 99°35' East Longitude. Simalungun regency is the third largest regency in Sumatera Utara Province after Madina Regency and Langkat regency. It is located in the tourism region of Lake Toba-Parapat.



Sumber/Source : Buku Rencana Tata Ruang Wilayah Kabupaten Simalungun (2011-2013) dan *) Perda Kabupaten Simalungun No. 3 Tahun 2017 tentang Pembentukan Kec. Dolog Masagal/ *Spatial Plan Simalungun Regency (2011-2013)*

Gambar 1.2
Figures

Jarak dari Ibukota Kecamatan ke Ibukota Kabupaten (RAYA) di Kabupaten Simalungun (km), 2023
Distance between Subdistrict Capital and Regency Capital (RAYA) in Simalungun Regency (km), 2023

1.1 KEADAAN GEOGRAFI GEOGRAPHY CONDITION

Tabel 1.1.1 Ibukota Kecamatan di Kabupaten Simalungun, 2023
Table Capital of Subdistrict in Simalungun Regency, 2023

Kecamatan <i>Subdistrict</i>	Ibukota Kecamatan <i>Capital of Subdistrict</i>
(1)	(2)
Silimakuta	Saribu Dolok
Pematang Silimahuta	Tiga Raja
Purba	Tiga Runggu
Haranggaol Horison	Haranggaol
Dolok Pardamean	Dolok Pardamean
Sidamanik	Sari Matondang
Pematang Sidamanik	Sait Buttu Saribu
Girsang Sipangan Bolon	Parapat
Tanah Jawa	Pematang Tanah Jawa
Hatonduhan	Buntu Bayu
Dolok Panribuan	Tiga Dolok
Jorlang Hataran	Tiga Balata
P a n e i	Panei
Panombean Panei	Pematang Panombean
R a y a	Pamatang Raya
Dolog Masagal	Bah Bolon
Dolok Silou	Saran Padang
Silou Kahean	Negeri Dolok
Raya Kahean	Sinder Raya
Tapian Dolok	Sinaksak
Dolok Batu Nanggar	Serbelawan
S i a n t a r	Dolok Marlawan
Gunung Malela	Dolok Malela
Gunung Maligas	Silau Bayu
Hutabayu Raja	Hutabayu
Jawa Maraja Bah Jambi	Jawa Maraja
Pematang Bandar	Pamatang Bandar
Bandar Huluan	Naga Jaya I
B a n d a r	Perdagangan
Bandar Masilam	Bandar Masilam
Bosar Maligas	Bosar Maligas
Ujung Padang	Ujung Padang
SIMALUNGUN	R A Y A

Sumber/*Source* : Buku Rencana Tata Ruang Wilayah Kabupaten Simalungun (2011-2013) dan *) Perda Kabupaten Simalungun No. 3 Tahun 2017 tentang Pembentukan Kec. Dolog Masagal/ *Spatial Plan Simalungun Regency (2011-2013)*

Tabel 1.1.2 Luas Kecamatan di Kabupaten Simalungun, 2023
Table 1.1.2 Total Area by Subdistrict in Simalungun Regency, 2023

Kecamatan Subdistrict	Luas Total Area (km ² /sq.km)	Persentase Percentage
(1)	(2)	(3)
Silimakuta	74,16	1,70
Pematang Silimahuta	79,68	1,82
Purba	172,71	3,95
Haranggaol Horison	40,97	0,94
Dolok Pardamean	67,90	1,55
Sidamanik	80,88	1,85
Pematang Sidamanik	137,80	3,15
Girsang Sipangan Bolon	129,89	2,97
Tanah Jawa	174,33	3,99
Hatonduhan	336,26	7,69
Dolok Panribuan	148,62	3,40
Jorlang Hataran	93,70	2,14
Panei	77,96	1,78
Panombean Panei	73,74	1,69
Raya	261,56	5,98
Dolog Masagal	105,77	2,42
Dolok Silou	302,66	6,92
Silou Kahean	228,74	5,23
Raya Kahean	204,89	4,69
Tapian Dolok	119,89	2,74
Dolok Batu Nanggar	106,91	2,45
Siantar	73,99	1,69
Gunung Malela	96,74	2,21
Gunung Maligas	51,39	1,18
Hutabayu Raja	191,43	4,38
Jawa Maraja Bah Jambi	38,97	0,89
Pematang Bandar	88,16	2,02
Bandar Huluan	107,33	2,45
Bandar	100,69	2,30
Bandar Masilam	91,22	2,09
Bosar Maligas	285,43	6,53
Ujung Padang	228,49	5,23
SIMALUNGUN	4 372,50	100,00

Sumber/Source : Buku Rencana Tata Ruang Wilayah Kabupaten Simalungun (2011-2013) dan *) Perda Kabupaten Simalungun No. 3 Tahun 2017 tentang Pembentukan Kec. Dolog Masagal/ Spatial Plan Simalungun Regency (2011-2013)

Tabel 1.1.3 Jarak ke Ibukota Kabupaten Menurut Kecamatan di Kabupaten Simalungun, 2023
Distance to the Capital of Regency by Subdistrict in Simalungun Regency, 2023

Kecamatan Subdistrict	Jarak ke Ibukota Kabupaten Distance to the Capital of Regency
(1)	(2)
Silimakuta	34
Pematang Silimahuta	39
Purba	19
Haranggaol Horison	30
Dolok Pardamean	35
Sidamanik	47
Pematang Sidamanik	42
Girsang Sipangan Bolon	74
Tanah Jawa	51
Hatonduhan	59
Dolok Panribuan	45
Jorlang Hataran	40
P a n e i	18
Panombean Panei	20
R a y a	-
Dolog Masagal	15
Dolok Silou	54
Silou Kahean	127
Raya Kahean	30
Tapian Dolok	56
Dolok Batu Nanggar	42
S i a n t a r	30
Gunung Malela	46
Gunung Maligas	51
Hutabayu Raja	66
Jawa Maraja Bah Jambi	55
Pematang Bandar	67
Bandar Hulan	60
B a n d a r	71
Bandar Masilam	87
Bosar Maligas	86
Ujung Padang	113

Sumber/Source : Buku Rencana Tata Ruang Wilayah Kabupaten Simalungun (2011-2013) dan *) Perda Kabupaten Simalungun No. 3 Tahun 2017 tentang Pembentukan Kec. Dolog Masagal/ *Spatial Plan Simalungun Regency (2011-2013)*

Tabel
Table 1.1.4

**Kode Wilayah Kecamatan Menurut Jenis Regulasi di
Kabupaten Simalungun tahun 2023**
*Subdistrict Area Codes by Regulation Type in Simalungun
Regency, 2023*

Kecamatan Subdistrict	Peraturan BPS No. 3 Tahun 2020 BPS Regulation No. 3 of 2022	Kepmendagri No. 100.1.1-6117 Tahun 2022 Decision of Minister of Home Affairs No. 100.1.1-6117 of 2022
(1)	(2)	(3)
Silimakuta	12 09 010	12.08.25
Pematang Silimahuta	12 09 011	12.08.31
Purba	12 09 020	12.08.14
Haranggaol Horison	12 09 021	12.08.15
Dolok Pardamean	12 09 030	12.08.20
Sidamanik	12 09 040	12.08.09
Pematang Sidamanik	12 09 041	12.08.10
Girsang Sipangan Bolon	12 09 050	12.08.16
Tanah Jawa	12 09 060	12.08.11
Hatonduhan	12 09 061	12.08.12
Dolok Panribuan	12 09 070	12.08.13
Jorlang Hataran	12 09 080	12.08.06
P a n e i	12 09 090	12.08.04
Panombean Panei	12 09 091	12.08.05
R a y a	12 09 100	12.08.29
Dolog Masagal	12 09 101	12.08.32
Dolok Silou	12 09 110	12.08.26
Silou Kahean	12 09 120	12.08.27
Raya Kahean	12 09 130	12.08.07
Tapian Dolok	12 09 140	12.08.28
Dolok Batu Nanggar	12 09 150	12.08.17
S i a n t a r	12 09 160	12.08.01
Gunung Malela	12 09 161	12.08.02
Gunung Maligas	12 09 162	12.08.03
Hutabayu Raja	12 09 170	12.08.18
Jawa Maraja Bah Jambi	12 09 171	12.08.19
Pematang Bandar	12 09 180	12.08.21
Bandar Huluan	12 09 181	12.08.22
B a n d a r	12 09 190	12.08.23
Bandar Masilam	12 09 191	12.08.24
Bosar Maligas	12 09 200	12.08.08
Ujung Padang	12 09 210	12.08.30
KABUPATEN SIMALUNGUN	12 09	12.08

BAB 2

PEMERINTAHAN

Government

Pegawai Negeri Sipil (PNS) Perempuan di Simalungun

Female Civil Servant

2023

63% PNS di Simalungun
adalah Perempuan
*of civil servants in Simalungun
were female*



Sebanyak

59% PNS Perempuan
Berpendidikan Tingkat Sarjana
*of female civil servants have
bachelor's degree*



PNS Golongan II, III, dan IV didominasi oleh Perempuan

Civil Servants in the second group to the fourth group hierarchy were dominated by female

60% PNS Golongan II di
Simalungun adalah Perempuan
of civil servants in second group hierarchy were female

73% PNS Golongan III di
Simalungun adalah Perempuan
of civil servants in third group hierarchy were female

72% PNS Golongan IV di
Simalungun adalah Perempuan
of civil servants in fourth group hierarchy were female

PNS Golongan I didominasi oleh Laki-Laki

Civil Servants in the first group hierarchy were dominated by male

92% PNS Golongan I di
Simalungun adalah Laki-Laki
of civil servants in first group hierarchy were male

Sumber/Source : Badan Kepegawaian Negara/
National Civil Service Agency



PENJELASAN TEKNIS

1. Anggota Dewan Perwakilan Rakyat Daerah (DPRD) dipilih melalui pemilihan umum (pemilu) dan dilantik dalam masa jabatan lima tahun.
2. Susunan pemerintahan Kabupaten Simalungun periode 2021–2024 terdiri dari Bupati, Wakil Bupati, Unsur Pembantu Pimpinan Pemerintah Daerah dan Satuan Kerja Perangkat Daerah (SKPD).
3. Unsur Pembantu Pimpinan Pemerintah Daerah terdiri dari Sekretariat Daerah, Staf Ahli dan Asisten.
4. Satuan Kerja Perangkat Daerah (SKPD) terdiri dari Sekretariat Daerah, Administrator Sei Mangkei, Badan Kepegawaian, Pendidikan dan Pelatihan Daerah, Badan Kesatuan Bangsa dan Politik, Badan Penanggulangan Bencana Daerah, Badan Pendapatan Daerah, Badan Pengelolaan dan Keuangan Aset Daerah, Dinas Tenaga Kerja, Badan Perencanaan Pembangunan Daerah, Dinas Kependudukan dan Catatan Sipil, Dinas Kesehatan, Dinas Ketahanan Pangan, Dinas Komunikasi dan Informatika, Dinas Koperasi, Usaha Kecil dan Menengah, Dinas Lingkungan Hidup, Dinas

TECHNICAL NOTES

1. *Regional House of Representatives (DPRD) members are elected through a general election and appointed for a five-years membership.*
2. *The government structure of the Regency of Simalungun period 2021–2024 consists of Regent, Vice of Regent, Elements Assistant Local Government Leaders, and Regional Work Units.*
3. *Elements Assistant Local Government Leaders consist of The Regional Secretariat, Expert Staff and Assistant.*
4. *The Regional Work Unit (SKPD) consists of the Regional Secretariat, the Administrator Sei Mangkei, the Regional Personnel, Education and Training Agency, the National Unity and Politics Agency, the Regional Disaster Management Agency, the Regional Revenue Agency, the Regional Asset Management and Finance Agency, the Manpower Agency, Regional Development Planning Agency, Population and Civil Registry Office, Health Office, Food Security Office, Communication and Information Office, Cooperative Office, Small and Medium Enterprises, Environment Agency, Tourism and Culture Office, Nagori Community Empowerment*

Pariwisata dan Kebudayaan, Dinas Pemberdayaan Masyarakat dan Pemerintahan Nagori, Dinas Pemberdayaan Perempuan dan Perlindungan Anak, Dinas Penanaman Modal Pelayanan Perizinan Terpadu Satu Pintu, Dinas Pendidikan, Dinas Pengendalian Penduduk dan Keluarga Berencana, Dinas Perhubungan, Dinas Perindustrian dan Perdagangan, Dinas Pekerjaan Umum, Dinas Perpustakaan dan Kearsipan, Dinas Pertanian, Dinas Sosial, Inspektorat, Satuan Polisi Pamong Praja, Sekrariat Komisi Pemilihan Umum, RSUD Perdagangan, RSUD Parapat, RSUD Tuan Rondahaim, Sekretariat DPRD, Dinas Pemuda dan Olahraga, Dinas Penataan Ruang dan Pengelolaan Sumber Daya Air.

and Administration Office, Women Empowerment Office and Child Protection, Investment Services Integrated One-Stop Licensing Service, Education Office, Population and Family Planning Control Office, Transportation Office, Industry and Trade Office, Public Works Service, Library and Archive Service, Agriculture Service, Social Service, Inspectorate, Police Unit Civil Service, Election Commission General Secretariat, RSUD Commerce, RSUD Parapat, RSUD Tuan Rondahaim, DPRD Secretariat, Youth and Sports Office, Spatial Planning and Water Resources Management Office.

5. Pelaporan perpindahan dan kedatangan adalah seluruh pelaporan penduduk yang pindah dan datang dalam satu desa, antar desa/kelurahan, antar kecamatan, antar kabupaten, dan antar provinsi di lingkungan Kabupaten Simalungun. Pelaporan kelahiran, kematian, perpindahan dan pendatang baru yang dicatat disini adalah pelaporan sampai dengan tahun 2023.

5. *Displacement and arrival reports are all reports of residents who move and come within one village, between villages / sub-districts, between sub-districts, between districts, and between provinces in the Simalungun Regency environment. Reports of births, deaths, moves and newcomers recorded here are reports up to 2023.*

ULASAN

Wilayah administrasi pemerintahan Kabupaten Simalungun terdiri dari 32 kecamatan, 27 kelurahan, 386 nagori (desa).

Jumlah PNS Tahun 2023 sebesar 8.295 terdiri dari 2.683 laki-laki dan 5.612 perempuan, dimana 82,16 persen merupakan lulusan perguruan tinggi. Berdasarkan golongan maka PNS di Pemerintahan Kabupaten Simalungun sebesar 54,50 persen menduduki golongan III dan 28,54 persen menduduki golongan IV sementara berdasarkan tempat bekerja 3.529 orang atau 68,15 persen di Dinas Pendidikan selanjutnya 296 orang di Dinas Pekerjaan Umum atau sekitar 5,72 persen. Menurut kecamatan, maka jumlah PNS terbanyak berada di lingkungan kantor Kecamatan Siantar sebanyak 52 orang, sedangkan jumlah PNS paling sedikit di Kecamatan Dolok Massagal berjumlah 9 orang.

Komposisi Dewan Perwakilan Rakyat Daerah (DPRD) Simalungun terdiri dari 8 fraksi dengan komposisi terbesar adalah Fraksi Partai Golongan Karya 9 kursi disusul Fraksi Gerindra dan Partai PDI Perjuangan sebanyak 8 kursi. Pada tahun 2023, DPRD menghasilkan 12 jenis keputusan, dimana 10 Keputusan merupakan jumlah keputusan DPRD dan 7 keputusan pimpinan DPRD.

DESCRIPTION

The government administration area of Simalungun Regency consists of 32 sub districts, 27 suburbans, 386 nagori (village).

Number of civil servants in 2023 were 8,295 consisted of 2,683 men and 5,612 women, where 82.16 percent is college graduated. Based on the class of civil servants in the Government Simalungun Regency reached 54.50 percent for group III and 28.54 percent for group IV while by the work place 3,529 people or 68.15 percent at the Department of Education and subsequently civil servants in the The Public Works Department i.e 296 people arround 5.72 percent. According by sub districts, the largest number of civil servants was at Siantar Sub Districts i.e 52 people, while the smallest number of civil servants were Dolok Massagal i.e 9 people.

Composition of the House of Representatives (DPRD) Simalungun consists of eight fractions with the largest composition was Golongan Karya Fraction with 9 seats followed Gerindra Fraction and PDI Perjuangan which as many as 8 seats. In 2023, Parliament produced 12 types of decisions and 10 decisions are the number of Parliament decisions and 7 decisions of Parliament chief.



Sumber/Source : Badan Kepegawaian, Pendidikan dan Pelatihan Daerah Kabupaten Simalungun/
Regional Personnel, Education and Training Board of Simalungun Regency

Gambar 2.1
Figures

Persentase PNS Menurut Jenis Kelamin di Kabupaten Simalungun, 2023
Number of Civil Servant by Sex in Simalungun Regency, 2023



Sumber/Source : Dinas Kependudukan dan Pencatatan Sipil Kabupaten Simalungun/
Population and Civil Registry Service of Simalungun Regency

Gambar 2.2
Figures

Jumlah Akta Kelahiran, Kematian, Perkawinan, dan Perceraian di Kabupaten Simalungun, 2019 - 2023
Number of Birth, Death, Marriage, and Divorce Certificates in Simalungun Regency, 2019 - 2023

2.1 WILAYAH ADMINISTRATIF ADMINISTRATIVE AREA

Tabel 2.1.1 **Jumlah Desa/Kelurahan Menurut Kecamatan di Kabupaten Simalungun, 2023**
Table 2.1.1 **Number of Villages and Suburban by Subdistrict in Simalungun Regency, 2023**

Kecamatan Subdistrict	Desa Village	Kelurahan Suburbans	Jumlah Total
(1)	(2)	(3)	(4)
Silimakuta	6	1	7
Pematang Silimahuta	10	-	10
P u r b a	13	1	14
Haranggaol Horison	4	1	5
Dolok Pardamean	11	-	11
Sidamanik	14	1	15
Pematang Sidamanik	9	1	10
Girsang Sipangan Bolon	3	3	6
Tanah Jawa	19	1	20
Hatonduhan	9	-	9
Dolok Panribuan	15	-	15
Jorlang Hataran	12	1	13
P a n e i	16	1	17
Panombeian Panei	11	-	11
R a y a	12	5	17
Dolog Masagal	10	-	10
Dolok Silou	14	-	14
Silou Kahean	16	-	16
Raya Kahean	13	1	14
Tapian Dolok	10	1	11
Dolok Batu Nanggar	14	2	16
S i a n t a r	17	-	17
Gunung Malela	16	-	16
Gunung Maligas	9	-	9
Hutabayu Raja	15	1	16
Jawa Maraja Bah Jambi	8	-	8
Pematang Bandar	11	2	13
Bandar Huluan	10	-	10
B a n d a r	14	2	16
Bandar Masilam	10	-	10
Bosar Maligas	16	1	17
Ujung Padang	19	1	20
Simalungun	386	27	413

Sumber/Source: BPMPN Kabupaten Simalungun dan Sekretariat Kabupaten Simalungun Bagian Tata Pemerintahan/*Public and Villages Government of Simalungun Regency and Secretariat of Simalungun Regency Governance Section.*

Tabel
Table 2.1.2**Jumlah Desa Menurut Kecamatan di Kabupaten
Simalungun, 2019 - 2023**
**Number of Villages by Subdistrict in Simalungun Regency,
2019 - 2023**

Kecamatan Subdistrict	2019	2020	2021	2022	2023
(1)	(2)	(3)	(4)	(5)	(6)
Silimakuta	6	6	6	6	6
Pamatang Silimahuta	10	10	10	10	10
P u r b a	13	13	13	13	13
Haranggaol Horison	4	4	4	4	4
Dolok Pardamean	11	11	11	11	11
Sidamanik	14	14	14	14	14
Pamatang Sidamanik	9	9	9	9	9
Girsang Sipangan Bolon	3	3	3	3	3
Tanah Jawa	19	19	19	19	19
Hatonduhan	9	9	9	9	9
Dolok Panribuan	15	15	15	15	15
Jorlang Hataran	12	12	12	12	12
P a n e i	16	16	16	16	16
Panombeian Panei	11	11	11	11	11
R a y a	12	12	12	12	12
Dolog Masagal	10	10	10	10	10
Dolok Silou	14	14	14	14	14
Silou Kahean	16	16	16	16	16
Raya Kahean	13	13	13	13	13
Tapian Dolok	10	10	10	10	10
Dolok Batu Nanggar	14	14	14	14	14
S i a n t a r	17	17	17	17	17
Gunung Malela	16	16	16	16	16
Gunung Maligas	9	9	9	9	9
Hutabayu Raja	15	15	15	15	15
Jawa Maraja Bah Jambi	8	8	8	8	8
Pamatang Bandar	11	11	11	11	11
Bandar Hluan	10	10	10	10	10
B a n d a r	14	14	14	14	14
Bandar Masilam	10	10	10	10	10
Bosar Maligas	16	16	16	16	16
Ujung Padang	19	19	19	19	19
Simalungun	386	386	386	386	386

Sumber/Source: BPMPN Kabupaten Simalungun/Public and Villages Government of Simalungun Regency.

Tabel
Table 2.1.3**Jumlah Kelurahan Menurut Kecamatan di Kabupaten
Simalungun, 2019 - 2023**
*Number of Suburban by Subdistrict in Simalungun Regency,
2019 - 2023*

Kecamatan Subdistrict	2019	2020	2021	2022	2023
(1)	(2)	(3)	(4)	(5)	(6)
Silimakuta	1	1	1	1	1
Pamatang Silimahuta	-	-	-	-	-
P u r b a	1	1	1	1	1
Haranggaol Horison	1	1	1	1	1
Dolok Pardamean	-	-	-	-	-
Sidamanik	1	1	1	1	1
Pamatang Sidamanik	1	1	1	1	1
Girsang Sipangan Bolon	3	3	3	3	3
Tanah Jawa	1	1	1	1	1
Hatonduhan	-	-	-	-	-
Dolok Panribuan	-	-	-	-	-
Jorlang Hataran	1	1	1	1	1
P a n e i	1	1	1	1	1
Panombeian Panei	-	-	-	-	-
R a y a	5	5	5	5	5
Dolog Masagal	-	-	-	-	-
Dolok Silou	-	-	-	-	-
Silou Kahean	-	-	-	-	-
Raya Kahean	1	1	1	1	1
Tapian Dolok	1	1	1	1	1
Dolok Batu Nanggar	2	2	2	2	2
S i a n t a r	-	-	-	-	-
Gunung Malela	-	-	-	-	-
Gunung Maligas	-	-	-	-	-
Hutabayu Raja	1	1	1	1	1
Jawa Maraja Bah Jambi	-	-	-	-	-
Pamatang Bandar	2	2	2	2	2
Bandar Hulan	-	-	-	-	-
B a n d a r	2	2	2	2	2
Bandar Masilam	-	-	-	-	-
Bosar Maligas	1	1	1	1	1
Ujung Padang	1	1	1	1	1
Simalungun	27	27	27	27	27

Sumber/Source: Sekretariat Kabupaten Simalungun Bagian Tata Pemerintahan/Sekretariat of Simalungun Regency Governance Section.

2.2 PEGAWAI NEGERI SIPIL CIVIL SERVANTS

Tabel 2.2.1 **Jumlah PNS Menurut Jabatan dan Jenis Kelamin di Kabupaten Simalungun, 2023**
Table 2.2.1 **Number of Civil Servant by Occupation and Sex in Simalungun Regency, 2023**

Jabatan <i>Occupation</i>	Jenis Kelamin <i>Sex</i>		Jumlah <i>Total</i>
	Laki-laki <i>Male</i>	Perempuan <i>Female</i>	
(1)	(2)	(3)	(4)
Fungsional Tertentu <i>Executive Officials</i>	828	3 955	4 783
Fungsional Umum/Staf <i>non-Executive Officials/Staff</i>	1 002	866	1 868
Struktural <i>Officials</i>	479	449	928
Eselon V <i>5th Echelon</i>	-	-	-
Eselon IV <i>4th Echelon</i>	236	282	518
Eselon III <i>3rd Echelon</i>	109	58	167
Eselon II <i>2nd Echelon</i>	29	2	31
Eselon I <i>1st Echelon</i>	-	-	-
Simalungun	2 683	5 612	8 295

Sumber/Source: Badan Kepegawaian Negara/National Civil Service Agency

Tabel
Table 2.2.2

Jumlah PNS Menurut Tingkat Pendidikan dan Jenis Kelamin di Kabupaten Simalungun, 2023
Number of Civil Servant by Educational Level and Sex in Simalungun Regency, 2023

Tingkat Pendidikan <i>Educational Level</i>	Jenis Kelamin <i>Sex</i>		Jumlah <i>Total</i>
	Laki-laki <i>Male</i>	Perempuan <i>Female</i>	
(1)	(2)	(3)	(4)
Sampai dengan SD <i>Up to Primary School</i>	30	22	52
SLTP/Sederajat <i>General Vocational Junior High School</i>	55	33	88
SLTA/Sederajat <i>General Vocational Senior High School</i>	311	912	1 223
Diploma I, II, III/Akta I, II, III <i>Diploma I, II, III/Akta I, II, III</i>	505	852	1 357
Tingkat Sarjana <i>Bachelor's Degree</i>	1 691	2 857	4 548
Pasca Sarjana <i>Magister</i>	213	160	373
Simalungun	2 805	4 836	7 641

Sumber/Source: Badan Kepegawaian Negara/National Civil Service Agency

Tabel
Table 2.2.3**Jumlah PNS Menurut Tingkat Kepangkatan dan Jenis Kelamin di Kabupaten Simalungun, 2023**
Number of Civil Servants by Hierarchy and Sex in Simalungun Regency, 2023

Tingkat Kepangkatan <i>Hierarchy</i>	Jenis Kelamin <i>Sex</i>		Jumlah <i>Total</i>
	Laki-laki <i>Male</i>	Perempuan <i>Female</i>	
(1)	(2)	(3)	(4)
Ia (Juru Muda) <i>Junior Clerk</i>	-	-	-
Ib (Juru Muda Tingkat I) <i>First Class Junior Clerk</i>	2	-	2
Ic (Juru) <i>Clerk</i>	18	1	19
Id (Juru Tingkat I) <i>First Class Clerk</i>	24	3	27
Golongan I 1st Group	44	4	48
Ila (Pengatur Muda) <i>Junior Supervisor</i>	41	14	55
Ilb (Pengatur Muda Tingkat I) <i>First Class Junior Supervisor</i>	83	38	121
Ilc (Pengatur) <i>Supervisor</i>	101	205	306
Ild (Pengatur Tingkat I) <i>First Class Supervisor</i>	272	483	755
Golongan II 2nd Group	497	740	1 237
IIla (Penata Muda) <i>Junior Superintendent</i>	239	462	701
IIlb (Penata Muda Tingkat I) <i>First Class Junior Superintendent</i>	267	740	1 007
IIlc (Penata) <i>Superintendent</i>	248	792	1 040
IIld (Penata Tingkat I) <i>First Class Superintendent</i>	355	1 027	1 382
Golongan III 3rd Group	1 109	3 021	4 130

Lanjutan Tabel/*Continued Table 2.2.3*

Tingkat Kepangkatan <i>Hierarchy</i>	Jenis Kelamin <i>Sex</i>		Jumlah <i>Total</i>
	Laki-laki <i>Male</i>	Perempuan <i>Female</i>	
(1)	(2)	(3)	(4)
IVa (Pembina) <i>Administrator</i>	358	1 047	1 405
IVb (Pembina Tingkat I) <i>First Class Administrator</i>	219	512	731
IVc (Pembina Utama Muda) <i>Junior Administrator</i>	23	3	26
IVd (Pembina Utama Madya) <i>Middle Administrator</i>	1	-	1
IVe (Pembina Utama) <i>Senior Administrator</i>	-	-	-
Golongan IV <i>4th Group</i>	601	1 562	2 163
Simalungun	2 251	5 327	7 578

Sumber/*Source*: Badan Kepegawaian Negara/*National Civil Service Agency*

Tabel
Table 2.2.4

**Jumlah PNS Pada Sekretariat/Kantor/Badan/Dinas
Menurut Golongan di Kabupaten Simalungun, 2023
Number of Civil Servant at Secretariat/Office/Agency by
Rank in Simalungun Regency, 2023**

Unit Kerja Job Unit	Golongan Rank				Jumlah Total
	I	II	III	IV	
(1)	(2)	(3)	(4)	(5)	(6)
Administrator Sei Mangkei	-	4	9	1	14
Badan Kepegawaian, Pendidikan dan Pelatihan Daerah	-	6	18	5	29
Badan Kesatuan Bangsa dan Politik	-	-	20	18	38
Badan Penanggulangan Bencana Daerah	-	9	12	5	26
Badan Pendapatan Daerah	-	-	-	-	-
Badan Pengelolaan Keuangan dan Pendapatan Daerah	-	48	79	35	162
Dinas Tenaga Kerja	-	4	16	2	22
Badan Perencanaan Pembangunan Daerah	-	6	19	4	29
Dinas Kependudukan dan Catatan Sipil	-	8	18	3	29
Dinas Kesehatan	-	23	27	8	58
Dinas Ketahanan Pangan	-	7	24	3	34
Dinas Komunikasi dan Informatika	-	3	22	1	26
Dinas Koperasi, Usaha Kecil dan Menengah	-	4	12	1	17
Dinas Lingkungan Hidup	-	3	29	2	34
Dinas Pariwisata dan Kebudayaan	-	5	19	1	25
Dinas Pemberdayaan Masyarakat dan Pemerintahan Nagori	-	3	19	1	23
Dinas Pemberdayaan Perempuan dan Perlindungan Anak	-	1	9	1	11
Dinas Penanaman Modal Pelayanan Perizinan Terpadu Satu Pintu	-	3	23	2	28
Dinas Pendidikan	-	-	962	2 567	3 529
Dinas Pengendalian Penduduk dan Keluarga Berencana	-	18	69	2	89
Jumlah Halaman Ini / Total of this page	-	155	1 406	2 662	4 223

Lanjutan Tabel/*Continued Table 2.2.4*

Unit Kerja <i>Job Unit</i>	Golongan <i>Rank</i>				Jumlah <i>Total</i>
	I	II	III	IV	
(1)	(2)	(3)	(4)	(5)	(6)
Dinas Perhubungan	-	33	23	1	57
Dinas Perindustrian dan Perdagangan	-	4	18	1	23
Dinas Pekerjaan Umum	-	76	215	5	296
Dinas Perpustakaan dan Kearsipan	-	2	19	3	24
Dinas Pertanian	-	15	126	13	151
Dinas Sosial	-	3	17	3	23
INSPEKTORAT	-	4	33	6	43
Satuan Polisi Pamong Praja	-	6	20	3	29
Sekretariat KPU	-	-	-	-	-
RSUD Perdagangan	-	33	51	3	87
RSUD Parapat	-	9	11	2	22
RSUD Tuan Rondahaim	-	24	25	3	52
Sekretariat Daerah	-	12	51	16	79
Sekretariat DPRD	-	12	13	8	33
Dinas Pemuda dan Olahraga	-	4	16	2	22
Dinas Penataan Ruang dan PSDA	-	5	7	2	14
Jumlah Halaman Ini / Total of this page	-	242	645	71	955
Jumlah Halaman Sebelumnya / Total from previous page	-	155	1 406	2 662	4 223
Simalungun	-	397	2 051	2 733	5 178

Sumber/*Source*: Badan Kepegawaian, Pendidikan dan Pelatihan Daerah Kabupaten Simalungun/*Regional Personnel, Education and Training Board of Simalungun Regency*

Tabel
Table 2.2.5**Jumlah PNS Kantor Kecamatan Menurut Golongan di
Kabupaten Simalungun, 2023**
**Number of Civil Servant at Subdistrict Offices by Rank in
Simalungun Regency, 2023**

Kecamatan Subdistrict	Golongan Rank				Jumlah Total
	I	II	III	IV	
(1)	(2)	(3)	(4)	(5)	(6)
Silimakuta	-	7	9	1	17
Pamatang Silimahuta	-	4	8	1	13
P u r b a	-	4	10	2	16
Haranggaol Horison	-	3	6	1	10
Dolok Pardamean	-	2	9	1	12
Sidamanik	1	16	14	1	32
Pamatang Sidamanik	-	11	9	4	24
Girsang Sipangan Bolon	5	9	15	2	31
Tanah Jawa	1	19	20	2	42
Hatonduhan	-	9	11	1	21
Dolok Panribuan	2	7	8	1	18
Jorlang Hataran	1	14	11	-	26
P a n e i	-	12	17	-	29
Panombeanian Panei	-	11	14	1	26
R a y a	2	7	17	-	26
Dolog Masagal	-	1	7	1	9
Dolok Silou	-	4	7	1	12
Silou Kahean	-	5	8	-	13
Raya Kahean	1	2	12	-	15
Tapian Dolok	-	14	18	3	35
Dolok Batu Nanggar	-	12	19	-	31
S i a n t a r	1	18	26	7	52
Gunung Malela	2	20	12	3	37
Gunung Maligas	-	11	17	3	31
Hutabayu Raja	1	13	9	-	23
Jawa Maraja Bah Jambi	-	6	12	1	19
Pamatang Bandar	-	14	14	2	30
Bandar Hulan	1	8	8	-	18
B a n d a r	-	11	20	3	34
Bandar Masilam	-	4	11	1	16
Bosar Maligas	1	9	9	2	21
Ujung Padang	-	9	7	1	17
Simalungun	19	296	394	46	756

Sumber/Source: Badan Kepegawaian, Pendidikan dan Pelatihan Daerah Kabupaten Simalungun/Regional Personnel, Education and Training Board of Simalungun Regency

Tabel
Table 2.2.6

**Jumlah PNS Pada Sekretariat/Kantor/Badan/Dinas
Menurut Pendidikan di Kabupaten Simalungun, 2023
Number of Civil Servant at Secretariat/Office/Agency by
Educational Attainment in Simalungun Regency, 2023**

Unit Kerja <i>Job Unit</i>	Pendidikan <i>Educational Attainment</i>						Jumlah <i>Total</i>
	SD	SMP	SMA	D3	S1	S2/S3	
(1)	(2)	(3)	(4)	(5)	(6)	(7)	(8)
Administrator Sei Mangkei	-	-	-	4	9	1	14
Badan Kepegawaian, Pendidikan dan Pelatihan Daerah	-	-	5	1	22	1	29
Badan Kesatuan Bangsa dan Politik	-	-	-	-	31	7	38
Badan Penanggulangan Bencana Daerah	-	-	7	2	17	-	26
Badan Pendapatan Daerah	-	-	-	-	-	-	-
Badan Pengelolaan Keuangan dan Pendapatan Daerah	-	-	34	14	106	8	162
Dinas Tenaga Kerja	-	-	3	1	18	-	22
Badan Perencanaan Pembangunan Daerah	-	-	2	4	22	1	29
Dinas Kependudukan dan Catatan Sipil	-	-	2	6	21	-	29
Dinas Kesehatan	-	-	-	23	34	1	58
Dinas Ketahanan Pangan	-	-	2	5	26	1	34
Dinas Komunikasi dan Informatika	-	-	-	3	23	-	26
Dinas Koperasi, Usaha Kecil dan Menengah	-	-	3	1	13	-	17
Dinas Lingkungan Hidup	-	-	-	3	30	1	34
Dinas Pariwisata dan Kebudayaan	-	-	2	3	20	-	25
Dinas Pemberdayaan Masyarakat dan Pemerintahan Nagori	-	-	-	3	20	-	23
Dinas Pemberdayaan Perempuan dan Perlindungan Anak	-	-	1	-	10	-	11
Dinas Penanaman Modal Pelayanan Perizinan Terpadu Satu Pintu	-	-	-	3	24	1	28
Dinas Pendidikan	-	-	-	-	3 379	150	3 529
Dinas Pengendalian Penduduk dan Keluarga Berencana	-	-	-	18	69	2	89
Jumlah Halaman Ini / Total of this page	-	-	61	94	3 894	174	4 223

Lanjutan Tabel/*Continued Table 2.2.6*

Unit Kerja <i>Job Unit</i>	Pendidikan <i>Educational Attainment</i>						Jumlah <i>Total</i>
	SD	SMP	SMA	D3	S1	S2/S3	
(1)	(2)	(3)	(4)	(5)	(6)	(7)	(8)
Dinas Perhubungan	-	-	-	33	24	-	57
Dinas Perindustrian dan Perdagangan	-	-	2	2	19	-	23
Dinas Pekerjaan Umum	-	-	53	23	219	1	296
Dinas Perpustakaan dan Kearsipan	-	-	-	2	22	-	24
Dinas Pertanian	-	-	-	15	135	1	151
Dinas Sosial	-	-	-	3	20	-	23
Inspektorat	-	-	-	4	38	1	43
Satuan Polisi Pamong Praja	-	-	5	1	23	-	29
Sekretariat KPU	-	-	-	-	-	-	-
RSUD Perdagangan	-	-	-	33	54	-	87
RSUD Parapat	-	-	-	9	13	-	22
RSUD Tuan Rondahaim	-	-	-	24	28	-	52
Sekretariat Daerah	-	-	12	16	45	6	79
Sekretariat DPRD	-	-	5	7	20	1	33
Dinas Pemuda dan Olahraga	-	-	2	2	18	-	22
Dinas Penataan Ruang dan PSDA	-	-	5	-	8	1	14
Jumlah Halaman Ini / <i>Total of this page</i>	0	0	84	174	686	11	955
Jumlah Halaman Sebelumnya <i>Total from previous page</i>	0	0	61	94	3 894	174	4 223
Simalungun	0	0	145	268	4 580	185	5 178

Sumber/*Source*: Badan Kepegawaian, Pendidikan dan Pelatihan Daerah Kabupaten Simalungun/*Regional Personnel, Education and Training Board of Simalungun Regency*

Tabel 2.2.7
Table**Jumlah PNS Kantor Kecamatan Menurut Pendidikan di Kabupaten Simalungun, 2023**
Number of Regional Civil Servant at Sub-District Offices by Educational Attainment in Simalungun Regency, 2023

Kecamatan Subdistrict	Pendidikan Educational Attainment						Jumlah Total
	SD	SMP	SMA	D3	S1	S2/S3	
(1)	(2)	(3)	(4)	(5)	(6)	(7)	(8)
Silimakuta	-	-	7	-	10	-	17
Pamatang Silimahuta	-	-	4	-	9	-	13
P u r b a	-	-	4	-	12	-	16
Harangaol Horison	-	-	3	-	7	-	10
Dolok Pardamean	-	-	2	-	10	-	12
Sidamanik	-	-	17	-	15	-	32
Pamatang Sidamanik	-	-	11	-	13	-	24
Girsang Sipangan Bolon	-	5	9	-	17	-	31
Tanah Jawa	-	1	20	-	21	-	42
Hatonduhan	-	-	9	-	12	-	21
Dolok Panribuan	-	2	7	-	9	-	18
Jorlang Hataran	-	-	15	-	11	-	26
P a n e i	-	-	12	-	17	-	29
Panombeian Panei	-	-	-	-	15	-	26
R a y a	-	2	7	-	17	-	26
Dolog Masagal	-	-	2	-	7	-	9
Dolok Silou	-	-	4	-	8	-	12
Silou Kahean	-	-	5	-	8	-	13
Raya Kahean	-	1	2	-	12	-	15
Tapian Dolok	-	-	14	-	21	-	35
Dolok Batu Nanggar	-	-	12	-	19	-	31
S i a n t a r	-	-	18	-	31	3	52
Gunung Malela	-	-	24	-	12	1	37
Gunung Maligas	-	-	11	-	19	1	31
Hutabayu Raja	-	1	13	-	9	-	23
Jawa Maraja Bah Jambi	-	-	6	-	13	-	19
Pamatang Bandar	-	-	14	-	16	-	30
Bandar Huluan	-	1	9	-	8	-	18
B a n d a r	-	-	11	-	23	-	34
Bandar Masilam	-	-	4	-	12	-	16
Bosar Maligas	-	-	10	-	11	-	21
Ujung Padang	-	-	9	-	8	-	17
Simalungun	0	13	295	0	432	5	756

Sumber/Source: Badan Kepegawaian, Pendidikan dan Pelatihan Daerah Kabupaten Simalungun/Regional Personnel, Education and Training Board of Simalungun Regency

Tabel
Table 2.2.8**Jumlah PNS Pada Sekretariat/Kantor/Badan/Dinas Menurut Jenis Kelamin di Kabupaten Simalungun, 2023**
Number of Regional Civil Servant to Sekretariat/Office/ Agency by Sex in Simalungun Regency, 2023

Unit Kerja <i>Job Unit</i>	Jenis Kelamin / Sex		Jumlah <i>Total</i>
	Laki-laki <i>Male</i>	Perempuan <i>Female</i>	
(1)	(2)	(3)	(4)
Administrator Sei Mangkei	6	8	14
Badan Kepegawaian, Pendidikan dan Pelatihan Daerah	15	14	29
Badan Kesatuan Bangsa dan Politik	22	16	38
Badan Penanggulangan Bencana Daerah	21	5	26
Badan Pendapatan Daerah
Badan Pengelolaan Keuangan dan Pendapatan Daerah	98	64	162
Dinas Tenaga Kerja	12	10	22
Badan Perencanaan Pembangunan Daerah	12	17	29
Dinas Kependudukan dan Catatan Sipil	11	18	29
Dinas Kesehatan	23	35	58
Dinas Ketahanan Pangan	21	13	34
Dinas Komunikasi dan Informatika	12	14	26
Dinas Koperasi, Usaha Kecil dan Menengah	8	9	17
Dinas Lingkungan Hidup	20	14	34
Dinas Pariwisata dan Kebudayaan	11	14	25
Dinas Pemberdayaan Masyarakat dan Pemerintahan Nagori	9	14	23
Dinas Pemberdayaan Perempuan dan Perlindungan Anak	1	10	11
Dinas Penanaman Modal Pelayanan Perizinan Terpadu Satu Pintu	14	14	28
Dinas Pendidikan	953	2 576	3 529
Dinas Pengendalian Penduduk dan Keluarga Berencana	39	50	89
Jumlah Halaman Ini / Total of this page	1 308	2 915	4 223

Lanjutan Tabel/Continued Table 2.2.8

Unit Kerja <i>Job Unit</i>	Jenis Kelamin / Sex		Jumlah <i>Total</i>
	Laki-laki <i>Male</i>	Perempuan <i>Female</i>	
(1)	(2)	(3)	(4)
Dinas Perhubungan	44	13	57
Dinas Perindustrian dan Perdagangan	10	13	23
Dinas Pekerjaan Umum	170	126	296
Dinas Perpustakaan dan Kearsipan	6	18	24
Dinas Pertanian	119	32	151
Dinas Sosial	3	20	23
Inspektorat	23	20	43
Satuan Polisi Pamong Praja	20	9	29
Sekretariat KPU	-	-	-
RSUD Perdagangan	23	64	87
RSUD Parapat	6	16	22
RSUD Tuan Rondahaim	22	30	52
Sekretariat Daerah	45	34	79
Sekretariat DPRD	20	13	33
Dinas Pemuda dan Olahraga	15	7	22
Dinas Penataan Ruang dan PSDA	10	4	14
Jumlah Halaman Ini / Total of this page	536	419	955
Jumlah Halaman Sebelumnya Total from previous page	1 308	2 915	4 223
Simalungun	1 844	3 334	5 178

Sumber/Source: Badan Kepegawaian, Pendidikan dan Pelatihan Daerah Kabupaten Simalungun/Regional Personnel, Education and Training Board of Simalungun Regency

Tabel
Table 2.2.9**Jumlah PNS Kantor Kecamatan Menurut Jenis Kelamin di Kabupaten Simalungun, 2023**
Number of Regional Civil Servant at Sub-District Offices by Sex in Simalungun Regency, 2023

Kecamatan Subdistrict	Jenis Kelamin / Sex		Jumlah Total
	Laki-laki Male	Perempuan Female	
(1)	(2)	(3)	(4)
Silimakuta	8	9	17
Pamatang Silimahuta	11	2	13
P u r b a	11	5	16
Haranggaol Horison	6	4	10
Dolok Pardamean	4	8	12
Sidamanik	24	8	32
Pamatang Sidamanik	18	6	24
Girsang Sipangan Bolon	15	16	31
Tanah Jawa	21	21	42
Hatonduhan	15	6	21
Dolok Panribuan	9	9	18
Jorlang Hataran	13	13	26
P a n e i	11	15	26
Panombeian Panei	12	14	26
R a y a	13	13	26
Dolog Masagal	6	3	9
Dolok Silou	8	4	12
Silou Kahean	10	3	13
Raya Kahean	9	6	15
Tapian Dolok	18	17	35
Dolok Batu Nanggar	13	18	31
S i a n t a r	22	30	52
Gunung Malela	30	7	37
Gunung Maligas	20	11	31
Hutabayu Raja	16	7	23
Jawa Maraja Bah Jambi	12	7	19
Pamatang Bandar	19	11	30
Bandar Hulan	13	5	18
B a n d a r	18	16	34
Bandar Masilam	12	4	16
Bosar Maligas	12	9	21
Ujung Padang	15	2	17
Simalungun	444	309	753

Sumber/Source: Badan Kepegawaian, Pendidikan dan Pelatihan Daerah Kabupaten Simalungun/Regional Personnel, Education and Training Board of Simalungun Regency

2.3 DEWAN PERWAKILAN RAKYAT DAERAH THE REGIONAL HOUSE OF REPRESENTATIVE

Tabel 2.3.1 Jumlah Anggota Dewan Perwakilan Rakyat Daerah Menurut Fraksi dan Jenis Kelamin di Kabupaten Simalungun, 2023
Number of Parliament Members by Sex in Simalungun Regency, 2023

Partai Politik <i>Political Parties</i>	Jenis Kelamin / Sex		Jumlah <i>Total</i>
	Laki-laki <i>Male</i>	Perempuan <i>Female</i>	
(1)	(2)	(3)	(4)
TAHUN 2023			
Fraksi Partai Golkar	9	-	9
Fraksi PDI Perjuangan	7	1	8
Fraksi Partai Demokrat	6	1	7
Fraksi Gerindra	8	-	8
Fraksi Hanura	5	-	5
Fraksi Partai Nasdem	5	-	5
Fraksi Partai Perindo	2	2	4
Fraksi Persatuan Amanat Pembangunan	4	-	4
Jumlah/Total	46	4	50

Sumber/Source: Sekretariat DPRD Kabupaten Simalungun/House of Parliament of Simalungun Regency

Tabel 2.3.2 **Jumlah Keputusan DPRD Menurut Jenis Keputusan di Kabupaten Simalungun, 2023**
Number of Parliament Decrees by Type in Simalungun Regency, 2023

Jenis Keputusan <i>Type of Decree</i>	Jumlah Keputusan <i>Number of Decrees</i>
(1)	(2)
Peraturan Daerah <i>Local Regulation</i>	4
Keputusan DPRD <i>Parliament Decrees</i>	10
Keputusan Pimpinan DPRD <i>Parliament Chairman Decrees</i>	7
Keputusan Bersama Bupati dan Ketua DPRD <i>Joint Decisions of Regent and Parliament Chairman</i>	4
Berita Acara Persetujuan Bersama Bupati dan DPRD <i>Minutes of Agreement of Regent and Parliament Chairman</i>	4
Pernyataan Ketua <i>Revelation</i>	3
Pernyataan Pendapat <i>Statement of Opinions</i>	-
Keputusan DPRD tentang Program Pembentukan Peraturan Daerah <i>Opinion of Regional Regulation Establishment</i>	9
Pendapat Panitia Khusus <i>Opinion of Special Committee</i>	3
Kesimpulan Badan Musyawarah <i>Conclusion of Deliberation Council</i>	6
Pendapat Panitia Kerja <i>Opinion of Working Committee</i>	1
Pendapat Badan Anggaran <i>Opinion of Budget Agency</i>	5
Jumlah/Total	56

Sumber/Source: Sekretariat DPRD Kabupaten Simalungun/House of Parliament of Simalungun Regency

Tabel
Table 2.3.3

**Jumlah Kegiatan DPRD Menurut Jenis Sidang di
Kabupaten Simalungun, 2023**
**Number of Parliament Activity by Type of Session in
Simalungun Regency, 2023**

Jenis Sidang Type of Session	Jumlah Kegiatan Number of Activity
(1)	(2)
Pariwisata yang bersifat pengumuman <i>Plenary which is an announcement</i>	4
Pariwisata <i>Plenary</i>	25
Pariwisata Khusus <i>Special Plenary</i>	-
Rapat Fraksi <i>Meeting of Fraction</i>	10
Rapat Pimpinan DPRD <i>Meeting of Parliament Leader</i>	12
Rapat Badan Musyawarah <i>Meeting of Deliberation Board</i>	7
Rapat Badan Anggaran <i>Meeting of Budget Board</i>	8
Rapat Badan Pembentukan Peraturan Daerah <i>Meeting of Agency for the Establishment of Regional Regulations</i>	2
Rapat Panitia Kerja <i>Meeting of Work Committee</i>	1
Rapat Panitia Khusus <i>Meeting of Special Committee</i>	17
Rapat Kerja Komisi Dengar Pendapat <i>Work Meeting of Comission Hearings</i>	59
Rapat Rutin Komisi (I, II, III, IV) <i>Regular Comission Meeting (I, II, III, IV)</i>	69
Pendapat Badan Anggaran <i>Opinion of Budget Board</i>	5
Jumlah/Total	210

Sumber/Source: Sekretariat DPRD Kabupaten Simalungun/House of Parliament of Simalungun Regency

2.4 PENERBITAN AKTA CERTIFICATE ISSUANCE

Tabel 2.4.1 Jumlah Akta Kelahiran, Kematian, Perkawinan, dan Perceraian di Kabupaten Simalungun, 2019 - 2023
Number of Birth, Death, Marriage, and Divorce Certificates in Simalungun Regency, 2019 - 2023

Jenis Akta <i>Type of Certificate</i>	2019	2020	2021	2022	2023
(1)	(2)	(3)	(4)	(5)	(6)
Akta Kelahiran <i>Birth Certificate</i>	264 925	357 759	374 266	393 227	413 772
Akta Kematian <i>Death Certificate</i>	13 075	16 672	20 789	24 969	30 782
Akta Perkawinan <i>Marriage Certificate</i>	49 507	162 182	168 806	171 107	173 541
Akta Perceraian <i>Divorce Certificate</i>	298	2 713	2 767	2 807	2 867

Sumber/Source: Dinas Kependudukan dan Pencatatan Sipil Kabupaten Simalungun/*Population and Civil Registry Service of Simalungun Regency*

Tabel
Table 2.4.2

**Jumlah Pelaporan Kelahiran, Kematian, Kedatangan,
Kepindahan dan Pendetang Baru di Kabupaten
Simalungun, 2019 - 2023**
*Number of Reporting Births, Deaths Arrivals, Moves, and
Newcomers in Simalungun Regency, 2019 - 2023*

Jenis Pelaporan <i>Type of Reporting</i>	2022	2023
(1)	(2)	(3)
Pelaporan atau Kelahiran <i>Reporting of Birth</i>	18 961	20 545
Pelaporan Kematian <i>Reporting of Death</i>	4 180	5 813
Pelaporan Kepindahan <i>Marriage Certificate</i>	16 795	43 068
Pelaporan Pendatang Baru <i>Reporting of Newcomer</i>	14 998	36 600

Catatan/Notes: Jumlah Pelaporan adalah jumlah dokumen yang diterbitkan dikarenakan Kabupaten/Kota hanya menyajikan data sesuai kategori yang ada sejak menerapkan SIAK Terpusatn Pencatatan Sipil Kabupaten Simalungun/*Since implementing Centralized SIAK, the Regency/City only offers data according to the current categories, therefore the number of reporting is the number of papers issued*

Sumber/Source: Dinas Kependudukan dan Pencatatan Sipil Kabupaten Simalungun/*Population and Civil Registry Service of Simalungun Regency*

Tabel
Table 2.4.3**Jumlah Penerbitan Akta Kelahiran Menurut Bulan di
Kabupaten Simalungun, 2019 - 2023**
**Number of Publishing Births Certificate by Month in
Simalungun Regency, 2019 - 2023**

Bulan Month	2019	2020	2021	2022	2023
(1)	(2)	(3)	(4)	(5)	(6)
Januari / January	2 170	1 774	1 326	1 805	1 541
Februari / February	2 015	1 935	1 347	1 491	1 610
Maret / March	1 959	1 122	1 122	1 623	1 440
April / April	1 676	379	1 504	1 193	964
Mei / May	2 584	345	999	1 237	2 009
Juni / June	1 547	913	1 682	2 052	2 223
Juli / July	2 275	1 060	1 585	2 108	2 145
Agustus / August	2 849	1 110	1 018	1 613	2 062
September / September	2 663	3 127	1 610	1 764	1 926
Oktober / October	2 448	2 554	1 393	1 423	1 478
Nopember / November	1 680	3 533	1 530	1 382	1 496
Desember / December	2 263	3 717	1 391	1 270	1 651
Simalungun	26 129	21 569	16 507	18 961	20 545

Sumber/Source: Dinas Kependudukan dan Pencatatan Sipil Kabupaten Simalungun/Population and Civil Registry Service of Simalungun Regency

Tabel
Table 2.4.4**Jumlah Penerbitan Akta Perkawinan Menurut Bulan di Kabupaten Simalungun, 2019 - 2023**
Number of Published Marriage Certificate by Month in Simalungun Regency, 2019 - 2023

Bulan Month	2019	2020	2021	2022	2023
(1)	(2)	(3)	(4)	(5)	(6)
Januari / January	197	530	216	226	185
Februari / February	386	600	230	173	201
Maret / March	246	340	310	213	161
April / April	243	40	418	150	129
Mei / May	211	20	262	185	228
Juni / June	181	70	410	204	251
Juli / July	568	56	332	290	269
Agustus / August	620	114	124	183	213
September / September	896	578	186	194	232
Oktober / October	475	372	270	173	157
Nopember / November	653	180	294	181	185
Desember / December	594	172	260	129	223
Simalungun	5 270	3 072	3 312	2 301	2 434

Sumber/Source: Dinas Kependudukan dan Pencatatan Sipil Kabupaten Simalungun/Population and Civil Registry Service of Simalungun Regency

Tabel
Table 2.4.5**Jumlah Pelaporan Kedatangan, Kepindahan, Kematian Menurut Bulan di Kabupaten Simalungun, 2023**
Number of Reporting Arrivals, Moves, and Deaths By Month in Simalungun Regency, 2023

Bulan Month	Kedatangan Arrivals	Kepindahan Moves	Kematian Deaths
(1)	(2)	(3)	(4)
Januari / January	3 028	3 718	300
Februari / February	3 235	3 584	374
Maret / March	2 778	3 256	295
April / April	1 723	2 071	357
Mei / May	3 384	4 446	675
Juni / June	2 997	3 982	650
Juli / July	3 476	3 910	623
Agustus / August	3 697	4 191	590
September / September	3 346	3 865	537
Oktober / October	2 690	3 102	476
Nopember / November	3 272	3 614	495
Desember / December	2 974	3 329	441
Simalungun	36 600	43 068	5 813

Sumber/Source: Dinas Kependudukan dan Pencatatan Sipil Kabupaten Simalungun/Population and Civil Registry Service of Simalungun Regency

2.5 KEUANGAN DAERAH REGIONAL FINANCIAL

Tabel 2.5.1 Realisasi Pendapatan Pemerintah Kabupaten Simalungun Menurut Jenis Pendapatan (Rupiah), 2022 - 2023
Actual Simalungun Regency Government Revenues by Kind of Revenues (Rupiahs), 2022 - 2023

Sumber Penerimaan <i>Source of Receipt</i>	2022	2023
(1)	(2)	(3)
Pendapatan Asli Daerah	174 521 883 377,86	189 795 796 222,95
a. Pajak Daerah	102 714 047 044,00	115 076 594 934,00
b. Retribusi Daerah	3 046 099 242,00	3 065 131 333,00
c. Hasil Pengelolaan Kekayaan Daerah yang Dipisahkan	20 095 654 771,00	19 524 495 679,00
d. Lain-lain Pendapatan Asli Daerah yang Sah	48 666 082 320,86	52 129 574 276,95
Dana Perimbangan	1 707 204 910 234,00	1 673 926 044 328,00
a. BHP/BHBP	80 160 534 683,00	73 504 904 362,00
b. Dana Alokasi Umum	1 119 215 654 586,00	1 203 827 008 542,00
c. Dana Alokasi Khusus	507 828 720 965,00	396 594 131 424,00
Pendapatan Daerah yang Sah	18 995 401 217,00	18 668 029 548,00
Simalungun	1 900 722 194 828,86	1 882 389 870 098,95

Sumber/Source: Badan Pendapatan Kabupaten Simalungun/Revenue Offices of Simalungun Regency

Tabel
Table 2.5.2**Target dan Realisasi Penerimaan Pendapatan Pajak Menurut Jenis Pajak (Rupiah), 2023**
Tax Revenues Target and Realization by Type of Taxes (Rp), 2023

Jenis Pajak <i>Type of Taxes</i>	Target <i>Target (Rp)</i>	Realisasi <i>Realization (Rp)</i>	Persentase <i>Percentage (%)</i>
(1)	(2)	(3)	(4)
Pajak Hotel	12 000 000 000,00	11 452 029 202,00	95,43
Pajak Restoran	2 500 000 000,00	3 432 392 502,00	137,30
Pajak Hiburan	24 629 798,00	52 648 591,00	99,49
Pajak Reklame	1 500 000 000,00	1 799 326 163	119,96
Pajak Penerangan Jalan	41 541 801 060,00	42 765 806 290,00	102,95
Pajak Parkir	220 000 000,00	251 819 000	114,46
Pajak Air Tanah	4 500 000 000,00	3 834 635 627,00	85,21
Pajak Sarang Burung Walet	-	-	0,00
Pajak Mineral Bukan Logam dan Batuan	6 500 000 000,00	7 157 898 269,00	110,12
Pajak Perdesaan dan Perkotaan	41 501 489 479,00	34 331 463 831,00	82,72
Pajak Perolehan Hak Atas Tanah dan Bangunan	13 000 000 000,00	11 566 260 740,00	88,97
Jumlah/Total	123 287 920 337,00	116 644 280 215,00	94,59

Sumber/Source: Badan Pendapatan Daerah Kabupaten Simalungun/Regional Revenue Offices of Simalungun Regency

BAB 3

PENDUDUK DAN KETENAGAKERJAAN

Population and Employment

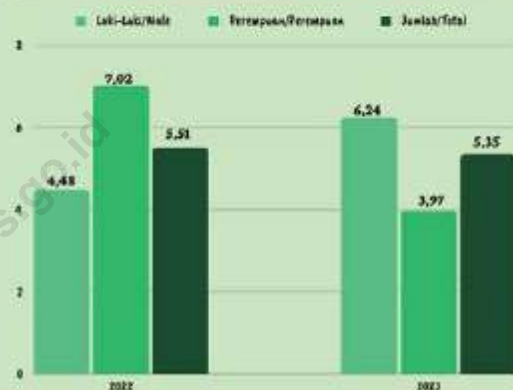


TPT

Kabupaten Simalungun, 2023
UR in Simalungun Regency, 2023

5,35%

Tingkat Pengangguran Terbuka (TPT) *Unemployment Rate (UR)*



TPT Kabupaten Simalungun turun 0,16 persen dibandingkan dengan tahun 2022
UR in Simalungun Regency decreased 0,16% compared to last year

ANGKATAN KERJA DI KABUPATEN SIMALUNGUN

Economically Active in Simalungun Regency



Penduduk berumur 15 tahun keatas berstatus **BEKERJA** sebanyak **536.291**

The population aged 15 years and over has status WORKING as many as 536,291



Penduduk berumur 15 tahun keatas berstatus **PENGGUGURAN** sebanyak **30.330**

The population aged 15 years and over has status UNEMPLOYMENT as many as 30,330

PENJELASAN TEKNIS

TECHNICAL NOTES

1. Salah satu sumber data kependudukan adalah sensus penduduk yang dilaksanakan setiap sepuluh tahun sekali. Sensus penduduk telah dilaksanakan sebanyak tujuh kali sejak Indonesia merdeka, yaitu tahun 1961, 1971, 1980, 1990, 2000, 2010, dan 2020. Keenam sensus penduduk sebelumnya dilaksanakan dengan menggunakan metode tradisional, yaitu mencatat setiap penduduk dari rumah ke rumah. Pertama kalinya dalam sejarah sensus penduduk di Indonesia, Sensus Penduduk 2020 (SP2020) menggunakan metode kombinasi yaitu dengan memanfaatkan data Administrasi Kependudukan (Admnduk) dari Direktorat Jenderal Kependudukan dan Pencatatan Sipil (Ditjen Dukcapil) Kementerian Dalam Negeri (Kemendagri) sebagai data dasar pelaksanaan SP2020. Hal ini dirancang dan dilaksanakan sebagai upaya untuk mewujudkan “SATU DATA KEPENDUDUKAN INDONESIA”.

SP2020 mencakup seluruh penduduk yang tinggal di wilayah teritorial Indonesia, mencakup Warga Negara Indonesia (WNI) dan Warga Negara Asing (WNA) yang telah menetap atau berencana menetap di wilayah

1. One of the sources of demographic data is population census, which is conducted every ten years. Population Census has been conducted seven times since Indonesia’s independence: 1961, 1971, 1980, 1990, 2000, 2010, and 2020.

The previous six population censuses were carried out using the traditional method, canvassing each person door-to-door. For the first time in the history of the population census in Indonesia, the 2020 Population Census (PC2020) used a combined method, that is utilizing Population Administration data managed by the Directorate General of Population and Civil Registration of the Ministry of Home Affairs as the basic data for the population census. This is designed and implemented as an effort to realize “ONE INDONESIAN POPULATION DATA”.

PC2020 covered all residents who live in Indonesia’s territory, including Indonesian citizens (WNI) and foreign citizens (WNA) who have stayed or plan to stay in Indonesian territory for at least one year. The Indonesian citizens who

Indonesia selama minimal satu tahun. WNI yang dicakup juga termasuk mereka yang berada di luar negeri, yaitu Anggota Korps Diplomatik Republik Indonesia beserta keluarganya di luar negeri dan Anggota TNI/POLRI beserta keluarganya yang sedang melakukan misi perdamaian di luar negeri.

Untuk tahun yang tidak dilaksanakan sensus penduduk, data kependudukan diperoleh dari hasil proyeksi penduduk. Proyeksi penduduk merupakan suatu perhitungan ilmiah yang didasarkan pada asumsi dari komponen-komponen perubahan penduduk, yaitu kelahiran, kematian, dan migrasi (migrasi internasional dan migrasi risen antar provinsi). Proyeksi penduduk menggunakan metode komponen kohort dengan pendekatan deterministik. Penghitungan proyeksi penduduk dengan menggunakan program Rural Urban Projection (RUP). Proyeksi penduduk Indonesia dilakukan dalam beberapa tahapan. Untuk perhitungan proyeksi penduduk pada level kabupaten/kota menggunakan hasil proyeksi penduduk provinsi sebagai acuan dalam tahapan iterasi.

are covered also include those who are abroad, namely members of the Diplomatic Corps of the Republic of Indonesia and their families abroad and members of the TNI/POLRI and their families who are carrying out Peacekeeping Missions abroad.

For the periods besides the census year, population projection is applied to estimate population for those years. The population projection is an estimation based on the demographic components, such as birth, death, and migration (international migration and recent migration). The basic population of SP2020 result has been shifted to mid-2020. Population projection use the cohort component method with a deterministic approach. Calculating population projections using the Rural Urban Projection (RUP) program. Projections of Indonesia's population are carried out in several stages. To calculate population projections at the district/city level, use the results of provincial population projections as a reference in the iteration stage.

2. Dalam publikasi ini, data yang disajikan merupakan proyeksi penduduk hasil SP2020 tahun 2020-2035 (pertengahan tahun/ Juni).
 3. Penduduk Indonesia adalah semua orang yang berdomisili di wilayah teritorial Indonesia, mencakup Warga Negara Indonesia (WNI) dan Warga Negara Asing (WNA) yang telah menetap selama satu tahun atau lebih atau berencana menetap di wilayah Indonesia selama minimal satu tahun. Pada sensus sebelumnya referensi waktu dalam konsep kependudukan adalah enam bulan. Perubahan ini didasari oleh UU No. 24 Tahun 2013 tentang Perubahan atas UU No. 23 Tahun 2006 tentang Administrasi Kependudukan pada Pasal 15.
 4. Laju pertumbuhan penduduk adalah angka yang menunjukkan persentase pertambahan penduduk dalam jangka waktu tertentu.
 5. Kepadatan penduduk adalah rasio banyaknya penduduk per kilometer persegi.
 6. Rasio jenis kelamin adalah perbandingan antara penduduk laki-laki dan penduduk perempuan pada suatu wilayah dan waktu tertentu. Biasanya
2. *The data presented in this publication are projection of 2020 population census, 2020-203 (midyear/June).*
 3. *The population of Indonesia are all people who live in Indonesia's territory, including Indonesian citizens and foreign citizens who have lived for one year or more or plan to stay in Indonesia territory for at least one year. In the previous census the time reference in the population concept was six months. This change is based on Law no.24 of 2013 concerning Amendments to Law no. 23 of 2006 concerning Population Administration in Article*
 4. *The growth rate of population is the number that show percentage of population growth within a specified period.*
 5. *Population density is ratio of population per square kilometer.*
 6. *Sex ratio is the ratio of males population to females population in a given area and time, usually expressed as the number of males for every 100 females.*

dinyatakan dengan banyaknya penduduk laki-laki untuk 100 penduduk perempuan

7. Distribusi penduduk adalah pola persebaran penduduk di suatu wilayah, baik berdasarkan batas-batas geografis maupun berdasarkan batas-batas administrasi pemerintahan.
 8. Komposisi penduduk adalah pola persebaran penduduk menurut karakteristiknya, contoh: penduduk menurut kelompok umur, penduduk menurut jenis kelamin.
 9. Rumah tangga adalah seseorang atau sekelompok orang yang mendiami sebagian atau seluruh bangunan fisik/sensus dan biasanya tinggal bersama serta pengelolaan makan dari satu dapur. Yang dimaksud makan dari satu dapur adalah jika pengurusan kebutuhan sehari-harinya dikelola bersama-sama menjadi satu.
 10. Anggota rumah tangga adalah semua orang yang biasanya bertempat tinggal di suatu rumah tangga, baik yang berada di rumah pada waktu pencacahan maupun yang tidak ada
7. *Population distribution is the pattern of population distribution in an area, either by geographic boundaries or by government administrative boundaries.*
 8. *Population composition is the pattern of population distribution by its characteristics, example: population by age group, population by sex.*
 9. *Household is an individual or group of people living in a physical/census building unit or part of it and usually commit on a common provision for food and other essentials of living. Common provision for food means one organising daily needs for all of household members.*
 10. *Household member are those who usually lives in a household regardless of their location at the time of enumeration.*

- | | |
|--|---|
| <p>11. Rata-rata anggota rumah tangga adalah angka yang menunjukkan rata-rata jumlah anggota rumah tangga per rumah tangga</p> | <p>11. <i>Average household size is the average number of household members per household.</i></p> |
| <p>12. Penduduk usia kerja adalah penduduk yang berumur 15 tahun ke atas..</p> | <p>12. <i>Working age population is persons of 15 years and over.</i></p> |
| <p>13. Angkatan kerja adalah penduduk usia kerja (15 tahun ke atas) yang bekerja, punya pekerjaan namun sementara tidak bekerja, dan pengangguran.</p> | <p>13. <i>Labor force or economically active are persons of 15 years and over, who in the previous week were working, temporarily absent from work but having jobs, and unemployment.</i></p> |
| <p>14. Bekerja adalah kegiatan ekonomi yang dilakukan oleh seseorang dengan maksud memperoleh atau membantu memperoleh pendapatan atau keuntungan dan lamanya bekerja paling sedikit 1 jam secara terus menerus dalam seminggu yang lalu (termasuk pekerja keluarga tanpa upah yang membantu dalam suatu usaha/ kegiatan ekonomi).</p> | <p>14. <i>Working is economic activity conducted by a person and intended to earn income by doing work or helping to do work at least one hour continuously during the reference week (including unpaid family worker/s for any economic activity).</i></p> |
| <p>15. Jumlah jam kerja seluruhnya adalah jumlah jam kerja yang digunakan untuk bekerja (tidak termasuk jam kerja istirahat resmi dan jam kerja yang digunakan untuk hal-hal di luar pekerjaan).</p> | <p>15. <i>Total working hours is the total hours spent by an employee to perform all jobs (excluding the time used for other activities which are not classified as work).</i></p> |
| <p>16. Lapangan usaha adalah bidang kegiatan dari pekerjaan/tempat bekerja di mana bekerja. Klasifikasi lapangan usaha mengikuti Klasifikasi Baku Lapangan Usaha Indonesia (KBLI) dalam 1 digit.</p> | <p>16. <i>Industry is field of a person's activity or establishment. The classification of industries follows the Indonesia Standard Industrial Classification (KBLI) in one digit.</i></p> |

17. Status pekerjaan adalah kedudukan seseorang dalam unit usaha/ kegiatan dalam melakukan pekerjaan
18. Berusaha sendiri tanpa dibantu orang lain adalah bekerja atau berusaha dengan menanggung risiko secara ekonomis, yaitu dengan tidak kembalinya ongkos produksi yang telah dikeluarkan dalam rangka usahanya tersebut, serta tidak menggunakan pekerja dibayar maupun pekerja tak dibayar, termasuk yang sifat pekerjaannya memerlukan teknologi atau keahlian khusus.
19. Berusaha dibantu buruh tidak tetap/buruh tidak dibayar adalah bekerja atau berusaha atas risiko sendiri, dan menggunakan buruh/ pekerja tak dibayar dan atau buruh/ pekerja tidak tetap.
20. Berusaha dibantu buruh tetap/ buruh dibayar adalah berusaha atas risiko sendiri dan mempekerjakan paling sedikit satu orang buruh/ pekerja tetap yang dibayar.
21. Buruh/karyawan/pegawai adalah seseorang yang bekerja pada orang lain atau instansi/ kantor/ perusahaan secara tetap dengan menerima upah/gaji baik berupa uang maupun barang. Buruh yang tidak mempunyai majikan tetap, tidak digolongkan
17. *Employment status is the status of a person at his place of work or establishment where he was employed.*
18. *Own-account worker is a person who works at his own risk without assisted by paid per mount worker or unpaid worker include technical job or skill job.*
19. *Employer assisted by temporary workers/unpaid worker is a person who works at his own risk and assisted by temporary worker/unpaid worker.*
20. *Employer assisted by permanent workers/paid workers is a person who does his business at her/his own risk at least one assisted by paid permanent worker.*
21. *Employee is a person who work permanently for other people or institution/office/company and gains some money/cash or goods as wage/salary. Labor who have no permanent employer is not categorized as a laborer/ worker/ employee but casual worker. A*

sebagai buruh/ karyawan, tetapi sebagai pekerja bebas. Seseorang dianggap memiliki majikan tetap jika memiliki 1 (satu) majikan (orang/rumah tangga) yang sama dalam sebulan terakhir, khusus pada sektor bangunan batasannya tiga bulan. Apabila majikannya instansi/lembaga, boleh lebih dari satu.

laborers in general is considered to have a permanent employer if he has the same employer during the past month, particularly for building construction sector is 3 months. If the employer is an institution, more than 1 (one) employer is allowed.

22. Pekerja bebas adalah seseorang yang bekerja pada orang lain/ majikan/institusi yang tidak tetap (lebih dari 1 majikan dalam sebulan terakhir) di usaha pertanian baik berupa usaha rumah tangga maupun bukan usaha rumah tangga, ataupun di nonpertanian atas dasar balas jasa dengan menerima upah atau imbalan baik berupa uang maupun barang, dan baik dengan sistem pembayaran harian maupun borongan.
22. *Casual employee is a person who does not work permanently for other people/employer/institution (more than 1 employer during the last 1 month) in agricultural sector, either home industry or not home industry, or in non-agricultural sector based on remuneration paid with money or goods, and based on daily or contact payment system.*
23. Pekerja tak dibayar adalah seseorang yang bekerja membantu usaha untuk memperoleh penghasilan/keuntungan yang dilakukan oleh salah seorang anggota rumah tangga atau bukan anggota rumah tangga tanpa mendapat upah/gaji baik berupa uang maupun barang
23. *Unpaid worker is a person who intended to work without pay, either with money or good, in an establishment run by other members of the family, relative or neighbour.*

ULASAN**DESCRIPTION****KEPENDUDUKAN**

Penduduk Kabupaten Simalungun bersumber dari hasil Proyeksi Penduduk Hasil SP2020 tahun 2020 - 2035 (Pertengahan Tahun/Juni) sebanyak 1.035.920 jiwa yang terdiri atas 521.262 jiwa penduduk laki-laki dan 514.658 jiwa penduduk perempuan dengan kepadatan penduduk sebesar 237 orang per km persegi, sedangkan laju pertumbuhan penduduk dari tahun 2022-2023 sebesar 1,59 persen.

Dilihat dari kelompok umur, persentase penduduk usia 0-14 tahun sebesar 24,42 persen, 15-64 tahun sebesar 68,11 persen dan usia 65 tahun ke atas sebesar 7,47 persen yang berarti jumlah penduduk usia produktif lebih besar dibandingkan penduduk usia non produktif.

Bila dilihat per kecamatan maka Kecamatan Bandar merupakan kecamatan dengan jumlah penduduk terbesar dengan tingkat persebaran penduduk sebesar 8 persen sedangkan Kecamatan Haranggaol Horison adalah yang terkecil yaitu 0,74 persen. Untuk Kecamatan terpadat urutan pertama adalah Siantar disusul Bandar dengan masing-masing kepadatan 1.029 jiwa per km² dan 827 jiwa per km² dan yang terjarang adalah Kecamatan Dolok Silou. Kepadatan penduduk di Kecamatan ini perlu mendapat pengelolaan yang lebih baik lagi agar tercipta lingkungan yang baik.

POPULATION

Population of Simalungun Regency according to Projection of 2020 Population Census, 2020-2035 (Mid Year/June) is 1,035,920 people consisting of 521,262 male and 514,658 female with a population density of 237 people per square km, while the population growth rate from 2022-2023 was 1.59 percent.

Population percentage of age group 0-14 years was 24.42 percent, age group 15-64 years was 68.11 percent and 65 or over was 7.47 percent, that means number of productive ages population outnumbered than non productive age.

When viewed per district, Bandar was the biggest district in number of population with level of population spread 8 percent and the lowest one was 0.74 percent in District of Haranggaol Horison. For the most densely populated subdistrict is Siantar District followed by Bandar with each density of 1,029 and 827 persons per km². The Least densely populated subdistrict is Dolok Silou Subdistrict. Population density in these subdistricts needs to get better management in order to create a better environment.

KETENAGAKERJAAN

Jumlah angkatan kerja berdasarkan Survei Angkatan Kerja Nasional di Simalungun pada tahun 2023 sebesar 566.621 jiwa dengan tingkat partisipasinya sebesar 72,15%.

Pada umumnya penduduk Simalungun bekerja di sektor Perdagangan dan jasa (38,59%), kemudian disektor Pertanian yakni sebesar 44,42%, dan selanjutnya di sektor industri sebesar 16,99%. Sedangkan menurut pendidikan, angkatan kerja di Simalungun 45,03% berpendidikan terbanyak sampai dengan tingkat SMA/SMK, sedangkan berpendidikan SMP 23,44% dan 10,36% berpendidikan diploma sampai dengan sarjana.

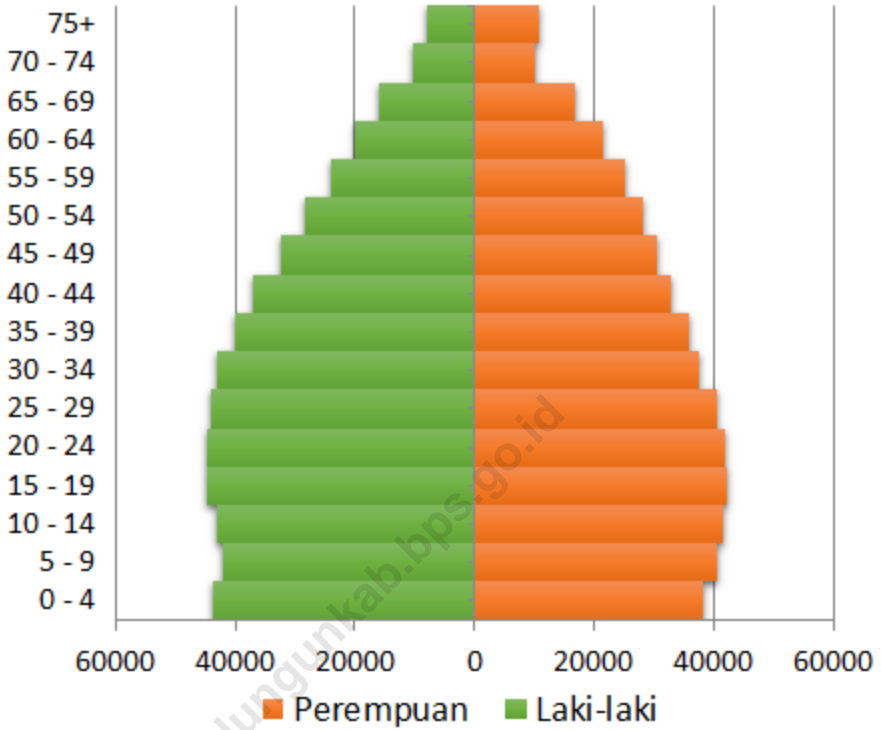
Jumlah pencari kerja yang terdaftar pada Dinas Tenaga Kerja Kabupaten Simalungun tahun 2023 sebanyak 1.154 orang, dengan rincian 288 laki-laki dan 866 perempuan. Jumlah ini menurun 22,6 % dibanding tahun 2022.

EMPLOYMENT

Based on National Labour Force Survey in Simalungun 2023, Labour force was 566,621 people whereas labour force participants rate i.e. 72.15%.

In general, the population of Simalungun works in the trade and service sector (72.15%), then in the agricultural sector, which is 38.59%, then in the industry sector i.e 16.99%. While by based on educational attainment, 45.03% of the workforce in Simalungun has the highest education up to high school/vocational high school level, while junior high school education 23.44% and 10.36% have diploma to bachelor degree.

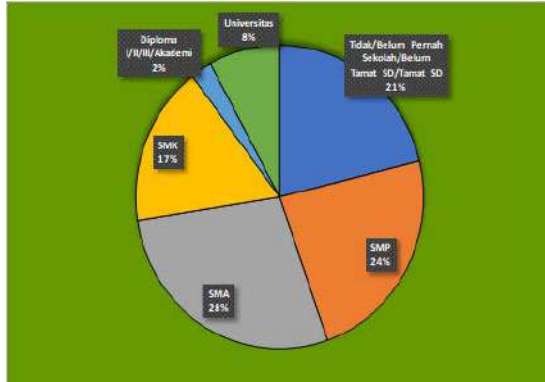
Number of job seekers who are registered in Labor Office of Simalungun Regency in 2023 as many as 1,154 people, with details of 288 men and 866 girls. This number decreased 22.6 % compared to last year.



Catatan/Note: Proyeksi Penduduk Hasil SP2020 tahun 2020 - 2035 (Pertengahan tahun/Juni)/ Projection of 2020 Population Census, 2020 - 2035 (Mid year/June)

Sumber/Source: BPS Kabupaten Simalungun/BPS - Statistics Simalungun Regency

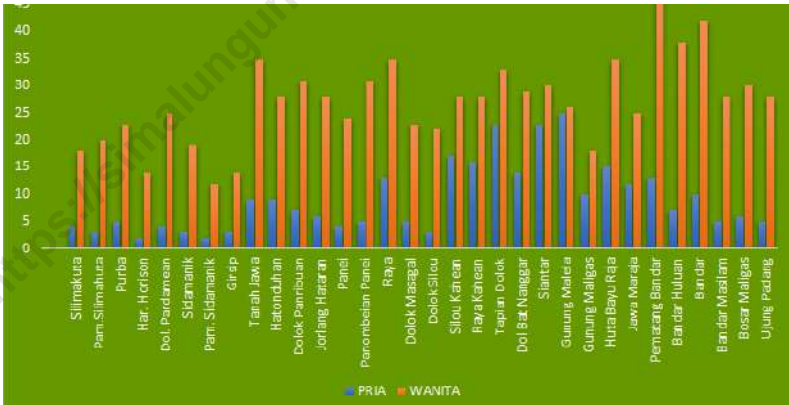
Gambar 3.1 Piramida Penduduk Kabupaten Simalungun, 2023
Figures 3.1 Population Pyramid in Simalungun Regency, 2023



Sumber/Source: BPS, Survei Angkatan Kerja Nasional (Sakernas) Agustus/ BPS-Statistics Indonesia, August National Labor Force Survey

Gambar 3.2
Figures

Penduduk Berumur 15 Tahun Keatas Yang Termasuk Angkatan Kerja Menurut Pendidikan Tertinggi yang Ditamatkan di Kabupaten Simalungun, 2023
Population Over 15 Years Who Labor by Educational Attainment in Simalungun Regency, 2023



Sumber/Source: Dinas Ketenagakerjaan Kabupaten Simalungun/Labor Office Simalungun Regency

Gambar 3.3
Figures

Pencari Kerja Terdaftar Menurut Kecamatan dan Jenis Kelamin, 2023
Registered Job Seekers by District and Gender, 2023

3.1 PENDUDUK POPULATION

Tabel 3.1.1 **Penduduk, Laju Pertumbuhan Penduduk, Distribusi Persentase Penduduk, Kepadatan Penduduk, dan Rasio Jenis Kelamin Menurut Kecamatan di Kabupaten Simalungun, 2023**
Population, Population Growth Rate, Percentage Distribution of Population, Population Density, and Sex Ratio by Subdistrict in Simalungun Regency, 2023

Kecamatan Subdistrict	Penduduk(ribu) Population(thousand)	Laju Pertumbuhan Penduduk per Tahun Annual Population Growth Rate (%)	Persentase Penduduk Percentage of Total Population
(1)	(2)	(3)	(4)
Silimakuta	18,59	2,15	1,79
Pematang Silimahuta	14,278	2,23	1,38
Purba	29,134	1,97	2,81
Haranggaol Horison	7,694	3,07	0,74
Dolok Pardamean	15,732	1,37	1,52
Sidamanik	31,702	0,98	3,06
Pematang Sidamanik	20,614	1,57	1,99
Girsang Sipangan Bolon	18,943	1,90	1,83
Tanah Jawa	56,957	1,30	5,50
Hatonduhan	28,167	1,95	2,72
Dolok Panribuan	23,109	1,69	2,23
Jorlang Hataran	20,215	1,88	1,95
P a n e i	30,382	2,43	2,93
Panombean Panei	26,689	2,28	2,58
R a y a	31,591	1,64	3,05
Dolog Masagal	14,694	3,17	1,42
Dolok Silou	18,846	2,19	1,82
Silou Kahean	20,04	1,02	1,93

Lanjutan Tabel/*Continued Table* 3.1.1

Kecamatan <i>Subdistrict</i>	Penduduk(ribu) <i>Population(thousand)</i>	Laju Pertumbuhan Penduduk per Tahun <i>Annual Population Growth Rate (%)</i>	Persentase Penduduk <i>Percentage of Total Population</i>
(1)	(2)	(3)	(4)
Raya Kahean	22,725	1,80	2,19
Tapian Dolok	46,778	1,35	4,52
Dolok Batu Nanggar	47,147	1,14	4,55
S i a n t a r	76,101	1,22	7,35
Gunung Malela	43,571	1,96	4,21
Gunung Maligas	35,916	2,18	3,47
Hutabayu Raja	37,085	1,61	3,58
Jawa Maraja Bah Jambi	23,564	1,04	2,27
Pematang Bandar	40,684	1,76	3,93
Bandar Huluan	30,335	1,02	2,93
B a n d a r	83,226	1,82	8,03
Bandar Masilam	31,558	1,75	3,05
Bosar Maligas	44,229	0,74	4,27
Ujung Padang	45,624	0,68	4,40
SIMALUNGUN	1 035,92	1,59	100,00

Lanjutan Tabel/*Continued Table* 3.1.1

Kecamatan Subdistrict	Kepadatan Penduduk (per km²) Population Density per sq.km	Rasio Jenis Kelamin Population Sex Ratio
(1)	(5)	(6)
Silimakuta	251	100
Pematang Silimahuta	179	100
Purba	169	103
Haranggaol Horison	188	101
Dolok Pardamean	232	103
Sidamanik	392	99
Pematang Sidamanik	150	102
Girsang Sipangan Bolon	146	99
Tanah Jawa	327	101
Hatonduhan	84	99
Dolok Panribuan	155	102
Jorlang Hataran	216	99
P a n e i	390	98
Panombean Panei	362	101
R a y a	121	99
Dolog Masagal	139	100
Dolok Silou	62	100
Silou Kahean	88	101

Lanjutan Tabel/*Continued Table* 3.1.1

Kecamatan Subdistrict	Kepadatan Penduduk (per km²) Population Density per sq.km	Rasio Jenis Kelamin Population Sex Ratio
(1)	(5)	(6)
Raya Kahean	111	101
Tapian Dolok	390	105
Dolok Batu Nanggar	441	103
S i a n t a r	1 029	100
Gunung Malela	450	102
Gunung Maligas	699	106
Hutabayu Raja	194	98
Jawa Maraja Bah Jambi	605	99
Pematang Bandar	461	102
Bandar Huluan	283	101
B a n d a r	827	102
Bandar Masilam	346	101
Bosar Maligas	155	102
Ujung Padang	200	102
SIMALUNGUN	237	101

Catatan/Notes: Proyeksi Penduduk Hasil SP2020 tahun 2020 - 2035 (Pertengahan tahun/Juni)/ *Projection of 2020 Population Census, 2020 - 2035(Mid year/June)*

Sumber/Source: BPS Kabupaten Simalungun/BPS - Statistics Simalungun Regency

Tabel
Table 3.1.2**Jumlah Penduduk Menurut Kelompok Umur dan Jenis Kelamin di Kabupaten Simalungun (jiwa), 2023**
Number of Population by Type of Age Group and Sex in Simalungun Regency (person), 2023

Kelompok Umur Age Group	Laki-laki Male	Perempuan Female	Jumlah Total
(1)	(2)	(3)	(4)
0 - 4	43 826	42 057	85 883
5 - 9	42 162	40 606	82 768
10 - 14	43 136	41 195	84 331
15 - 19	44 555	42 041	86 596
20 - 24	44 842	41 941	86 783
25 - 29	44 125	41 960	86 085
30 - 34	42 912	39 958	82 870
35 - 39	39 932	37 101	77 033
40 - 44	36 856	34 729	71 585
45 - 49	32 359	31 605	63 964
50 - 54	28 455	29 075	57 530
55 - 59	24 127	26 099	50 226
60 - 64	20 029	22 887	42 916
65 - 69	15 832	18 612	34 444
70 - 74	10 303	12 767	23 070
75+	7 811	12 025	19 836
SIMALUNGUN	521 262	514 658	1 035 920

Catatan/Notes: Proyeksi Penduduk Hasil SP2020 tahun 2020 - 2035 (Pertengahan tahun/Juni) / *Projection of 2020 Population Census, 2020 - 2035 (Mid year/June)*

Sumber/Source: BPS Kabupaten Simalungun/BPS - *Statistics Simalungun Regency*

Tabel
Table 3.1.3

Jumlah Penduduk Menurut Jenis Kelamin, Rasio Jenis Kelamin dan Kecamatan di Kabupaten Simalungun, 2023
Number of Population by Sex, Sex Ratio and Subdistrict in Simalungun Regency, 2023

Kecamatan Subdistrict	Laki-laki Male	Perempuan Female	Jumlah Total	Rasio JK Sex ratio
(1)	(2)	(3)	(4)	(5)
Silimakuta	9 283	9 307	18 590	99,74
Pematang Silimahuta	7 156	7 122	14 278	100,48
Purba	14 803	14 331	29 134	103,29
Haranggaol Horison	3 861	3 833	7 694	100,73
Dolok Pardamean	7 985	7 747	15 732	103,07
Sidamanik	15 780	15 922	31 702	99,11
Pematang Sidamanik	10 390	10 224	20 614	101,62
Girsang Sipangan Bolon	9 424	9 519	18 943	99,00
Tanah Jawa	28 690	28 267	56 957	101,50
Hatonduhan	14 026	14 141	28 167	99,19
Dolok Panribuan	11 680	11 429	23 109	102,20
Jorlang Hataran	10 051	10 164	20 215	98,89
P a n e i	15 052	15 330	30 382	98,19
Panombean Panei	13 419	13 270	26 689	101,12
R a y a	15 738	15 853	31 591	99,27
Dolog Masagal	7 355	7 339	14 694	100,22
Dolok Silou	9 422	9 424	18 846	99,98
Silou Kahean	10 054	9 986	20 040	100,68
Raya Kahean	11 411	11 314	22 725	100,86
Tapian Dolok	23 996	22 782	46 778	105,33
Dolok Batu Nanggar	23 872	23 275	47 147	102,56
S i a n t a r	38 099	38 002	76 101	100,26
Gunung Malela	21 991	21 580	43 571	101,90
Gunung Maligas	18 473	17 443	35 916	105,90
Hutabayu Raja	18 393	18 692	37 085	98,40
Jawa Maraja Bah Jambi	11 743	11 821	23 564	99,34
Pematang Bandar	20 499	20 185	40 684	101,56
Bandar Huluan	15 261	15 074	30 335	101,24
B a n d a r	42 096	41 130	83 226	102,35
Bandar Masilam	15 827	15 731	31 558	100,61
Bosar Maligas	22 371	21 858	44 229	102,35
Ujung Padang	23 061	22 563	45 624	102,21
SIMALUNGUN	521 262	514 658	1 035 920	101,28

Catatan/Notes: Proyeksi Penduduk Hasil SP2020 tahun 2020 - 2035 (Pertengahan tahun/Juni)/ *Projection of 2020 Population Census, 2020 - 2035(Mid year/June)*

Sumber/Source: BPS Kabupaten Simalungun/BPS - *Statistics Simalungun Regency*

Tabel 3.1.4 Jumlah Penduduk dan Laju Pertumbuhan Penduduk di Kabupaten Simalungun, 2000, 2010, dan 2020
Number of Population and Population Growth Rate in Simalungun Regency, 2000, 2010, and 2020

Kecamatan Subdistrict	Penduduk (jiwa)/Population (person)			Pertumbuhan Penduduk/ Population Growth (%)	
	2000	2010	2020	2000 - 2010	2010 - 2020
(1)	(2)	(3)	(4)	(5)	(6)
Silimakuta	19 521	13 611	17 479	2,27	2,45
Pematang Silimahuta	NA	10 334	13 390	NA	2,54
Purba	24 027	21 830	27 536	1,16	2,27
Haranggaol Horison	NA	4 994	7 041	NA	3,38
Dolok Pardamean	15 693	16 008	15 136	0,20	1,67
Sidamanik	48 732	27 053	30 853	-1,11	1,28
Pematang Sidamanik	NA	16 283	19 716	NA	1,87
Girsang Sipangan Bolon	14 185	14 325	17 941	0,10	2,20
Tanah Jawa	71 459	46 568	54 900	-0,52	1,61
Hatonduhan	NA	21 140	26 632	NA	2,26
Dolok Panribuan	19 932	17 947	22 018	-1,00	2,00
Jorlang Hataran	20 357	15 316	19 154	-2,48	2,19
P a n e i	48 589	21 425	28 326	-1,60	2,74
Panombean Panei	NA	19 193	24 993	NA	2,59
R a y a	34 507	30 876	30 150	-1,05	1,94
Dolog Masagal	NA	NA	13 406	NA	3,48
Dolok Silou	12 455	13 716	17 696	1,01	2,50
Silou Kahean	15 991	17 000	19 477	0,63	1,33
Raya Kahean	18 102	17 398	21 583	-0,39	2,11
Tapian Dolok	32 497	38 034	45 032	1,70	1,65
Dolok Batu Nanggar	37 006	39 364	45 659	0,64	1,45
S i a n t a r	114 736	62 916	73 536	0,61	1,52
Gunung Malela	NA	32 676	41 189	NA	2,27
Gunung Maligas	NA	26 173	33 734	NA	2,49
Hutabayu Raja	60 803	29 135	35 426	-1,93	1,91
Jawa Maraja Bah Jambi	NA	19 951	22 892	NA	1,34
Pematang Bandar	61 066	31 324	38 688	-0,66	2,06
Bandar Huluan	NA	25 738	29 484	NA	1,32
B a n d a r	90 148	63 584	79 006	-0,25	2,12
Bandar Masilam	NA	24 316	30 015	NA	2,06
Bosar Maligas	50 639	38 970	43 355	-2,30	1,04
Ujung Padang	45 338	40 522	44 803	-1,06	0,98
SIMALUNGUN	855 783	817 720	990 246	-0,46	1,87

Catatan/Note: Hasil SP2020 (September)/The Result of the 2020 Population Census (September)

Sumber/Source: BPS Kabupaten Simalungun/BPS - Statistics Simalungun Regency

Tabel 3.1.5 **Indeks Pembangunan Manusia (IPM) dan Komponen IPM Kabupaten Simalungun, 2020 - 2023**
Human Development Index (HDI) and HDI Component of Simalungun Regency, 2020 - 2023

IPM dan Komponen IPM HDI and Component of HDI	2020	2021	2022	2023
(1)	(2)	(3)	(4)	(5)
Indeks Pembangunan Manusia (IPM) <i>Human Development Index (HDI)</i>	73,25	73,40	73,77	74,29
Komponen IPM <i>Component of HDI</i>				
a. Umur Harapan Hidup (AHH) <i>Life Expectancy</i>	71,22	71,37	71,78	72,20
b. Harapan Lama Sekolah <i>Expected Years of Schooling</i>	12,78	12,79	12,81	12,82
c. Rata-rata Lama Sekolah <i>Mean Years of Schooling</i>	9,60	9,61	9,63	9,72
d. Pengeluaran per Kapita Disesuaikan <i>Expenditure per Capita Adjusted (Rp.000,-)</i>	11 308	11 376	11,524	11,746

Catatan/Note: Berdasarkan IPM Metode Baru/New Method HDI

Sumber/Source: BPS Provinsi Sumatera Utara/BPS-Statistics Sumatera Utara Province

Tabel 3.1.6 **Persentase Penduduk Berumur 10 Tahun Keatas Menurut Status Perkawinan di Kabupaten Simalungun, 2019 - 2023**
Table 3.1.6 **Percentage of Population 10 Years of Aged and Over by Marriage Status of Simalungun Regency, 2019 - 2023**

Status Perkawinan <i>Marriage Status</i>	2019	2020	2021	2022	2023
(1)	(2)	(3)	(4)	(5)	(6)
Laki-laki / Male					
Belum Kawin / <i>Single</i>	37,87	38,47	38,49	40,23	38,13
Kawin / <i>Married</i>	58,64	56,55	57,77	56,63	58,13
Cerai Hidup / <i>Divorce</i>	0,74	1,56	0,64	0,57	0,91
Cerai Mati / <i>Death Divorce</i>	2,75	3,42	3,11	2,58	2,83
Perempuan / Female					
Belum Kawin / <i>Single</i>	27,94	28,03	28,05	30,20	28,22
Kawin / <i>Married</i>	58,71	56,61	56,83	56,57	57,13
Cerai Hidup / <i>Divorce</i>	1,47	1,46	1,83	1,57	1,31
Cerai Mati / <i>Death Divorce</i>	11,89	13,89	13,3	11,66	13,34
Laki-laki + Perempuan / Male + Female					
Belum Kawin / <i>Single</i>	32,86	38,47	33,22	35,20	33,15
Kawin / <i>Married</i>	58,67	56,55	57,3	56,60	57,62
Cerai Hidup / <i>Divorce</i>	1,11	1,56	1,24	1,07	1,11
Cerai Mati / <i>Death Divorce</i>	7,36	3,42	8,25	7,13	8,12

Sumber/Source: BPS Provinsi Sumatera Utara, Survei Sosial Ekonomi Nasional/ BPS-Statistics Sumatera Utara Province, National Socio Economic Survey

**3.2 KETENAGAKERJAAN
EMPLOYMENT**

Tabel 3.2.1 Jumlah Penduduk Berumur 15 Tahun Keatas Menurut Jenis Kegiatan Selama Seminggu yang Lalu dan Jenis Kelamin di Kabupaten Simalungun, 2023
Population Aged 15 Years and Over by Type of Activity During The Previous Week and Sex in Simalungun Regency, 2023

Kegiatan Utama <i>Main Activity</i>	Jenis Kelamin/Sex		
	Laki-Laki <i>Male</i>	Perempuan <i>Female</i>	Jumlah <i>Total</i>
(1)	(2)	(3)	(4)
I. Angkatan Kerja/<i>Economically Active</i>	345 029	221 592	566 621
1. Bekerja/ <i>Working</i>	323 505	212 786	536 291
2. Pengangguran Terbuka/ <i>Unemployment</i>	21 524	8 806	30 330
II. Bukan Angkatan Kerja/<i>Economically Inactive</i>	48 342	170 385	218 727
III. Tingkat Partisipasi Angkatan Kerja (TPAK)/<i>Labor Force Participation Rate</i>	87,71	56,53	72,15
IV. Tingkat Pengangguran Terbuka (TPT)/<i>Unemployment Rate</i>	6,24	3,97	5,35

Sumber/Source: BPS Provinsi Sumatera Utara, Survei Angkatan Kerja Nasional (Sakernas) Agustus/BPS-Statistics Sumatera Utara Province, August National Labor Force Survey

Tabel
Table 3.2.2**Penduduk Berumur 15 Tahun Keatas Yang Bekerja Menurut Pendidikan Tertinggi yang Ditamatkan dan Jenis Kelamin di Kabupaten Simalungun, 2023**
Population Over 15 Years Who Worked by Educational Attainment and Sex in Simalungun Regency, 2023

Pendidikan Tertinggi Yang Ditamatkan <i>Educational Attainment</i>	Laki-laki <i>Male</i>	Perempuan <i>Female</i>	Jumlah <i>Total</i>
(1)	(2)	(3)	(4)
Tidak/ Belum Pernah Sekolah/ Belum Tamat SD / Tamat SD <i>No Schooling / Not Yet Completed Primary School / Primary School</i>	64 350	49 202	113 552
SMP <i>Junior High School</i>	85 953	39 727	125 680
SMA <i>Senior High School</i>	86 479	63 351	149 830
SMK <i>Vocational High School</i>	62 624	29 020	91 644
Diploma I/II/III/Akademi <i>Diploma I/II/III/Akademi</i>	3 372	9 439	12 811
Universitas <i>University</i>	20 727	22 048	42 775
SIMALUNGUN	323 505	212 786	536 291

Sumber/Source: BPS Provinsi Sumatera Utara, Survei Angkatan Kerja Nasional (Sakernas) Agustus/BPS-Statistics Sumatera Province, August National Labor Force Survey

Tabel
Table 3.2.3

Penduduk Berumur 15 Tahun Keatas Yang Bekerja Menurut Lapangan Usaha dan Jenis Kelamin di Kabupaten Simalungun, 2023
Population Over 15 Years Who Worked by Sectors and Sex in Simalungun Regency, 2023

Lapangan Usaha Sectors	Laki-Laki Male	Perempuan Female	Jumlah Total
(1)	(2)	(3)	(4)
A. Pertanian, Kehutanan, dan Perikanan/ Agriculture, Forestry, and Fishing	130 061	76 878	206 939
B. Pertambangan dan Penggalian/Mining and Quarrying	1 078	-	1 078
C. Industri Pengolahan/Manufacturing	30 587	18 262	48 849
D,E. Pengadaan Listrik dan Gas; Pengadaan Air, Pengelolaan Sampah, Limbah, dan Daur Ulang/Electricity and Gas Supply; Water Supply, Waste Management, Waste, and Recycling	1 610	1 241	2 851
F. Bangunan/Construction	38 341	-	38 341
G. Perdagangan Besar dan Eceran; Reparasi dan Perawatan Mobil dan Sepeda Motor/Wholesale and Retail Trade; Repair of Motor Vehicles and Motorcycles	51 975	45 455	97 430
H. Transportasi dan Pergudangan/Transportation and Storage	20 131	-	20 131
I. Penyediaan Akomodasi Makan dan Minum/Accommodation and Food Service Activities	13 313	27 369	40 682
J,K,L. Informasi dan Komunikasi, Jasa Keuangan dan Asuransi; Real estat/Information and Communication, Financial and Insurance Activities, Real estate activities	1 988	1 671	3 659
M,N. Jasa Perusahaan/Business Activities	6 790	-	6 790
O. Administrasi Pemerintahan, Pertahanan dan Jaminan Sosial Wajib/Public Administration and Defence; Cumpulsory Social Security	10 114	6 756	16 870
P. Pendidikan/Education	9 158	17 238	26 396
Q. Jasa Kesehatan dan Kegiatan Sosial/Human Health and Social Work Activities	1 375	3 242	4 617
R,S,T,U. Jasa Lainnya/Other Services Activities	6 984	14 674	21 658
Simalungun	323 505	212 786	536 291

Sumber/Source: BPS Provinsi Sumatera Utara, Survei Angkatan Kerja Nasional (Sakernas) Agustus/BPS-Statistics Sumatera Utara Province, August National Labor Force Survey

Tabel
Table 3.2.4

Penduduk Berumur 15 Tahun Ke Atas yang Bekerja Menurut Status Pekerjaan Utama dan Jenis Kelamin di Kabupaten Simalungun, 2023
Population 15 Years of Age and Over by Main Employment Status and Sex in Simalungun Regency, 2023

Status Pekerjaan Utama <i>Main Employment Status</i>	Laki-Laki <i>Male</i>	Perempuan <i>Female</i>	Jumlah <i>Total</i>
(1)	(2)	(3)	(4)
Berusaha sendiri <i>Own account worker</i>	56 787	47 054	103 841
Berusaha dibantu buruh tidak tetap/buruh tidak dibayar <i>Employer assisted by temporary worker/unpaid worker</i>	58 691	30 969	89 660
Berusaha dibantu buruh tetap/buruh dibayar <i>Employer assisted by permanent worker/paid worker</i>	9 957	3 117	13 074
Buruh/Karyawan/Pegawai/ <i>Employee</i>	129 786	53 385	183 171
Pekerja bebas di pertanian <i>Agricultural Casual worker</i>	23 776	7 660	31 436
Pekerja bebas di non pertanian <i>Non Agricultural Casual worker</i>	20 756	4 572	25 328
Pekerja keluarga/tak dibayar <i>Family worker/unpaid worker</i>	23 752	66 029	89 781
Simalungun	323 505	212 786	536 291

Sumber/Source: BPS Provinsi Sumatera Utara, Survei Angkatan Kerja Nasional (Sakernas) Agustus/BPS-Statistics Sumatera Utara Province, August National Labor Force Survey

Tabel
Table 3.2.5

Pencari Kerja Terdaftar Menurut Kecamatan dan Jenis Kelamin di Kabupaten Simalungun, 2023
PNumber of Registered Job Applicants by Sub Regency and Sex in Simalungun Regency, 2023

Kecamatan <i>Subdistrict</i>	Laki-laki <i>Male</i>	Perempuan <i>Female</i>
(1)	(2)	(3)
Silimakuta	4	18
Pematang Silimahuta	3	20
Purba	5	23
Haranggaol Horison	2	14
Dolok Pardamean	4	25
Sidamanik	3	19
Pematang Sidamanik	2	12
Girsang Sipangan Bolon	3	14
Tanah Jawa	9	35
Hatonduhan	9	28
Dolok Panribuan	7	31
Jorlang Hataran	6	28
P a n e i	4	24
Panombean Panei	5	31
R a y a	13	35
Dolog Masagal	5	23
Dolok Silou	3	22
Silou Kahean	17	28
Raya Kahean	16	28
Tapian Dolok	23	33
Dolok Batu Nanggar	14	29
S i a n t a r	23	30
Gunung Malela	25	26
Gunung Maligas	10	18
Hutabayu Raja	15	35
Jawa Maraja Bah Jambi	12	25
Pematang Bandar	13	46
Bandar Huluan	7	38
B a n d a r	10	42
Bandar Masilam	5	28
Bosar Maligas	6	30
Ujung Padang	5	28
SIMALUNGUN	288	866

Sumber/Source: Dinas Tenaga Kerja Kabupaten Simalungun/Labor Office Simalungun Regency

BAB 4

SOSIAL DAN KESEJAHTERAAN RAKYAT

Social and Welfare



95,02

**Penduduk Usia 7-12 Tahun bersekolah tepat waktu
dijenzang SD/Sederajat**

*Population aged 7-12 years go to school on time
at elementary school level*



77,26

**Penduduk Usia 13-15 Tahun bersekolah tepat waktu
dijenzang SMP/Sederajat**

*Population aged 13-15 years go to school on time
at junior high school level*



56,44

**Penduduk Usia 16-18 Tahun bersekolah tepat waktu
dijenzang SMA/Sederajat**

*Population aged 16-18 years go to school on time
at senior high school level*

**Angka Partisipasi Murni (APM)
Kabupaten Simalungun, 2023**

Net Enrolment Rate of Simalungun Regency, 2023



PENJELASAN TEKNIS**TECHNICAL NOTES**

1. **Tidak/belum pernah sekolah** adalah mereka yang tidak pernah atau belum pernah terdaftar dan tidak pernah atau belum pernah aktif mengikuti pendidikan di suatu jenjang pendidikan formal. Termasuk juga yang tamat/belum tamat taman kanak-kanak tetapi tidak melanjutkan ke sekolah dasar.
2. **Masih bersekolah** adalah mereka yang terdaftar dan aktif mengikuti pendidikan formal dan nonformal (Paket A, B, atau C), baik pendidikan dasar, menengah maupun pendidikan tinggi. Bagi mahasiswa yang sedang cuti dianggap masih bersekolah.
3. **Tidak bersekolah lagi** adalah mereka yang pernah terdaftar dan aktif mengikuti pendidikan di suatu jenjang pendidikan formal dan nonformal (Paket A, B, atau C), tetapi pada saat pencacahan tidak lagi terdaftar dan tidak aktif mengikuti pendidikan.
4. **Tamat sekolah** adalah menyelesaikan pelajaran yang ditandai dengan lulus ujian akhir pada kelas atau tingkat terakhir suatu jenjang pendidikan di sekolah negeri maupun swasta dengan mendapatkan tanda tamat belajar/ijazah. Seseorang yang belum mengikuti pelajaran

1. **Not/never attending school** is someone who has never attended or never been registered in a formal education, such as primary, secondary, and tertiary education. Those who just completed kindergarten are considered as never attended school.
2. **Attending school** is someone who is currently attending primary, secondary, or tertiary education, including package A, package B, or package C. College student who postpones his/her study is considered as attending school.
3. **Not attending school anymore** is someone who had enrolled and participated in formal and non-formal education in the past including package A, package B, or package C, but currently does not attend school.
4. **Completed particular level of education** is someone who has completed particular level of education in private or public school evidenced by passing the final exam and accepting graduation certificate. Someone who has never attended the highest grade but passed the final exam is

pada kelas tertinggi tetapi telah mengikuti ujian akhir dan lulus dianggap tamat sekolah.

5. Dapat membaca dan menulis artinya dapat membaca dan menulis kata-kata/kalimat sederhana dengan suatu aksara tertentu.

6. Jenjang Pendidikan Formal terdiri atas pendidikan dasar, pendidikan menengah, dan pendidikan tinggi. Jenis pendidikan yang diajarkan mencakup pendidikan umum, kejuruan, akademik, profesi, vokasi, keagamaan, dan khusus.

- a. Pendidikan Dasar berbentuk Sekolah Dasar (SD) dan Madrasah Ibtidaiyah (MI) atau bentuk lain yang sederajat serta Sekolah Menengah Pertama (SMP) dan Madrasah Tsanawiyah (MTs), atau bentuk lain yang sederajat.
- b. Pendidikan Menengah berbentuk Sekolah Menengah Atas (SMA), Madrasah Aliyah (MA), Sekolah Menengah Kejuruan (SMK), dan Madrasah Aliyah Kejuruan (MAK), atau bentuk lain yang sederajat.
- c. Pendidikan Tinggi merupakan jenjang pendidikan setelah pendidikan menengah yang mencakup program pendidikan diploma, sarjana, magister, spesialis, dan doktor yang diselenggarakan oleh

considered as completed particular level of education.

5. Able to read and write is the ability to read and write at least a simple sentence in any letter of alphabets.

6. The Formal Education Level consists of primary education, secondary education, and high education. The kind of education that taught consists of general education, vocational, academic, professional, religious, and specific education.

- a. *The Primary Education consists of Elementary School and Islamic Elementary School or other equivalent forms and Junior High School and MTs, or other equivalent forms.*
- b. *The Secondary Education consists of the senior high school, MA, Vocational School, and Vocational Madrasah Aliyah, or other equivalent forms.*
- c. *The High Education consists of the education level after the secondary education that consists of diplomas, bachelor, master, specialist, and doctoral degrees that are held by the college. The colleges can be academy, polytechnic, high school, institute, or university.*

perguruan tinggi. Perguruan tinggi dapat berbentuk akademi, politeknik, sekolah tinggi, institut, atau universitas.

7. Data jumlah sekolah, siswa, dan guru yang ditampilkan pada publikasi Simalungun Dalam Angka ini mengacu pada kondisi 31 Desember 2020.
8. **Rumah Sakit** adalah tempat pemeriksaan dan perawatan kesehatan, biasanya berada di bawah pengawasan dokter/tenaga medis, yang melayani penderita yang sakit untuk berobat rawat jalan atau rawat inap.
9. **Puskesmas (Pusat Kesehatan Masyarakat)** adalah unit pelaksana teknis dinas kesehatan kabupaten/kota yang mempunyai fungsi utama sebagai penyelenggara pelayanan kesehatan tingkat pertama. Wilayah kerja puskesmas maksimal adalah satu kecamatan dan untuk dapat menjangkau wilayah kerjanya, puskesmas mempunyai jaringan pelayanan yang meliputi unit Puskesmas Pembantu (Pustu), unit Puskesmas Keliling (Puskel), dan unit bidan desa/komunitas (Peraturan Menteri Kesehatan RI No. 75 Tahun 2014 Tentang Pusat Kesehatan Masyarakat).
7. *Data about number of schools, students, and teachers displayed in this publication refers to conditions on December 31, 2020*
8. ***Hospital** is a place for health check, usually controlled/supervised by doctors/medical personnel to serve the ill patients to get outpatient or inpatient treatment services.*
9. ***Public Health Center** is technical implementation unit of regency health department that have the primary function as a first-level health care providers. The working area standard of public health center is one district and to reach their working areas, public health centers have a service network covering subsidiary of public health center, mobile public health center units, and midwife units (Regulation of the Minister of Health of Indonesia Number 75 Year 2014 about Public Health Center).*

- 10. Imunisasi** adalah memasukkan kuman atau racun penyakit tertentu yang sudah dilemahkan (vaksin) ke dalam tubuh dengan cara disuntik atau diminum (diteteskan dalam mulut) dengan maksud agar terjadi kekebalan tubuh terhadap penyakit tersebut.
- 10. *Immunization*** is putting enervated microbe of a certain disease into human body by injection or drinking (dropping into mouth) to make the body immune to that disease.
- 11. BCG (Bacillus Calmette Guerin)** merupakan vaksinasi untuk mencegah penyakit TBC, diberikan pada bayi baru lahir atau anak, dengan suntikan pada kulit pangkal lengan atas. Bekas suntikan kemudian akan membentuk tonjolan kecil jaringan parut pada kulit lengan atas. Suntikan BCG diberikan kepada anak sebanyak 1 kali.
- 11. *BCG (Bacillus Calmette Guerin)*** is a vaccine to prevent TBC disease, given to newborns or children, by injection at the base of the skin of the upper arm. Injection site will form little bumps of scar tissue in the skin of the upper arm. BCG injections given to children 1 times.
- 12. DPT (Difteri, Pertusis, Tetanus)** merupakan vaksin untuk mencegah penyakit Difteri, Pertusis, dan Tetanus yang diberikan pada bayi berumur 3 bulan ke atas, dengan suntikan pada paha, diulang 1 bulan dan 2 bulan kemudian, sehingga suntikan imunisasi DPT lengkap pada balita berjumlah 3 kali (kadang-kadang selang waktu antar suntikan bisa lebih dari 1 bulan).
- 12. *DPT (Diphtheria, Pertussis, Tetanus)*** is a vaccine to prevent the diphtheria, pertussis, and tetanus disease, given to infants aged 3 months and above, with a shot in the thigh, repeated one month and two months later, so that the complete DPT immunization shots at toddler totaling 3 times (sometimes the time interval between injections can be more than 1 month)
- 13. Untuk mengukur kemiskinan, BPS menggunakan konsep kemampuan memenuhi kebutuhan dasar (basic needs**
- 13. To measure poverty, BPS-Statistics Indonesia has used the concept of basic needs approach. Therefore, poverty is viewed as economic**

approach). Dengan pendekatan ini, kemiskinan dipandang sebagai ketidakmampuan dari sisi ekonomi untuk memenuhi kebutuhan dasar makanan dan bukan makanan yang diukur dari sisi pengeluaran. Metode yang digunakan adalah menghitung Garis Kemiskinan (GK), yang terdiri dari dua komponen yaitu Garis Kemiskinan Makanan (GKM) dan Garis Kemiskinan Non-Makanan (GKNM). Penghitungan Garis Kemiskinan dilakukan secara terpisah untuk daerah perkotaan dan perdesaan.

inability to fulfill food and non-food basic needs which are measured by consumption / expenditure. The method used is calculating poverty line, which consists of two components that are Food Poverty Line (FPL) and Non-Food Poverty Line (NFPL). The poverty line was calculated separately for urban and rural areas.

14. Penduduk miskin adalah penduduk yang memiliki rata-rata pengeluaran per kapita per bulan di bawah Garis Kemiskinan.

14. *A person whose expenditure per capita per month is below the poverty line is considered to be **poor**.*

15. Garis Kemiskinan Makanan (GKM) merupakan nilai pengeluaran kebutuhan minimum makanan yang disetarakan dengan 2.100 kkal per kapita per hari. Garis Kemiskinan Non-Makanan (GKNM) adalah kebutuhan minimum untuk perumahan, sandang, pendidikan, kesehatan, dan kebutuhan dasar lainnya.

15. ***The Food Poverty Line** refers to the daily minimum requirement of 2,100 kcal per capita per day. The Non-Food Poverty Line refers to the minimum requirement for household necessities for clothing, education, health, and other basic individual needs.*

16. Istilah Dalam Kelompok Institusi di Keluarga Berencana :

- UPPKS, Usaha Peningkatan Pendapatan Keluarga Sejahtera
- BKB, Bina Keluarga Balita

16. *Terms in Institutional Groups in Family Planning:*

- *Efforts to Increase Prosperous Family Income*
- *Community Development for Toddlers*

- BKL, Bina Keluarga Lansia
 - BKR, Bina Keluarga Remaja
 - PPKBD, Petugas Pembantu KB Desa
17. Talak adalah salah satu bentuk pemutusan hubungan ikatan perkawinan karena sebab-sebab tertentu yang tidak memungkinkan lagi bagi suami istri meneruskan hidup berumah tangga.
18. Beberapa istilah terbaru yang digunakan oleh Kementerian Kesehatan Republik Indonesia dalam penanggulangan kasus COVID-19:
- a. Kasus suspek
Seseorang dapat disebut sebagai suspek COVID-19 jika memiliki salah satu atau beberapa kriteria berikut ini:
 - Mengalami gejala infeksi saluran pernapasan (ISPA), seperti demam atau riwayat demam dengan suhu di atas 38 derajat Celsius dan salah satu gejala penyakit pernapasan, seperti batuk, sesak napas, sakit tenggorokan, dan pilek
 - Memiliki riwayat kontak dengan orang yang termasuk kategori probable atau justru sudah terkonfirmasi menderita COVID-19 dalam waktu 14 hari terakhir
- *Community Development for the Elderly*
 - *Community Youth Families*
 - *Village Family Planning Assistance Officer*
17. *Talaq is a form of terminating the relationship of marriage due to certain reasons that make it impossible for husband and wife to continue living in a household.*
18. *Some of the most recent terms used by the Ministry of Health of the Republic of Indonesia in handling COVID-19 cases:*
- a. *Suspect case*
A person can be called a suspected COVID-19 if they have one or more of the following criteria:
 - *Has symptoms of a respiratory tract infection (ARI), such as fever or a history of fever with a temperature above 38 degrees Celsius and any of the symptoms of a respiratory disease, such as cough, shortness of breath, sore throat, and runny nose*
 - *Have a history of contact with people who are in the probable category or have been confirmed to have COVID-19 within the last 14 days*
 - *Suffering from a respiratory tract infection (ARI) with severe symptoms and need to*

- Menderita infeksi saluran pernapasan (ISPA) dengan gejala berat dan perlu menjalani perawatan di rumah sakit tanpa penyebab yang spesifik
- b. Kasus probable
Kasus probable adalah orang yang masih dalam kategori suspek dan memiliki gejala ISPA berat, gagal napas, atau meninggal dunia, namun belum ada hasil pemeriksaan yang memastikan bahwa dirinya positif COVID-19. Untuk memastikan atau mengonfirmasi kasus COVID-19, seseorang perlu menjalani pengambilan sampel dahak atau swab tenggorokan.
- c. Kasus konfirmasi
Kasus konfirmasi COVID-19 adalah orang yang sudah dinyatakan positif terinfeksi virus Corona berdasarkan hasil pemeriksaan laboratorium berupa PCR. Kasus konfirmasi bisa terjadi pada orang dengan gejala virus Corona atau orang yang tidak mengalami gejala sama sekali.
- d. Kontak erat
Kontak erat adalah kondisi ketika seseorang melakukan kontak dengan orang yang termasuk ke dalam kategori konfirmasi dan probable, baik kontak fisik secara langsung, bertatap muka dengan jarak *be treated in hospital without a specific cause*
- b. *A probable case*
A probable case is a person who is still in the suspect category and has symptoms of severe ARI, respiratory failure, or has died, but no examination results have confirmed that he is positive for COVID-19. To confirm or confirm a case of COVID-19, a person will need to undergo a sputum sample or throat swab.
- c. *Case confirmation*
The COVID-19 confirmation case is a person who has tested positive for the Corona virus based on the results of a laboratory examination in the form of a PCR. Confirmation cases can occur in people with symptoms of the Corona virus or people who have no symptoms at all.
- d. *Close contact*
Close contact is a condition when someone makes contact with a person who is included in the confirmation and probable category, either direct physical contact, face to face with a distance of less than 1 meter for at least 15 minutes, or caring for a person with confirmation and probable status.
- e. *The traveler*
Everyone who has traveled from an area with a high number of COVID-19 cases, both within and outside the country, in the last 14

kurang dari 1 meter setidaknya selama 15 menit, atau merawat orang dengan status konfirmasi dan probable.

e. Pelaku perjalanan

Setiap orang yang melakukan perjalanan dari wilayah dengan angka kasus COVID-19 yang tinggi, baik dalam maupun luar negeri, dalam waktu 14 hari terakhir.

f. Discarded

Istilah ini digunakan untuk menggambarkan seseorang dengan status suspek, tetapi hasil pemeriksaan PCR menunjukkan hasil negatif dan telah dilakukan sebanyak 2 kali secara berturut-turut dengan jeda waktu 2 hari. Istilah discarded juga digunakan untuk menggambarkan kondisi seseorang dengan status kontak erat yang telah menyelesaikan masa karantina selama 14 hari.

g. Selesai isolasi

Seseorang termasuk kategori selesai isolasi apabila memenuhi salah satu dari beberapa syarat berikut ini:

- Terkonfirmasi menderita COVID-19, tetapi tanpa gejala dan telah menjalani isolasi mandiri selama 10 hari terhitung sejak tes PCR menunjukkan hasil positif COVID-19

days.

f. Discarded

This term is used to describe someone with a suspicious status, but the PCR examination results are negative and have been done 2 times in a row with a time lag of 2 days. The term discarded is also used to describe the condition of a person in close contact who has completed the 14 day quarantine period.

g. Finish isolation

A person is included in the complete isolation category if it meets one of the following conditions:

- *Confirmed to have COVID-19, but without symptoms and have undergone self-isolation for 10 days since the PCR test showed positive COVID-19*
- *A probable or confirmed case with symptoms of COVID-19 who did not undergo a PCR test, but had completed self-isolation for 10 days from the first day COVID-19 symptoms appeared and had recovered from these symptoms for at least 3 days*
- *A probable or confirmed case with COVID-19 symptoms that has been tested once and the results are negative and has no symptoms of fever or respiratory distress for at least 3 days*

- Kasus probable atau konfirmasi dengan gejala COVID-19 yang tidak dilakukan tes PCR, tetapi telah selesai menjalani isolasi mandiri selama 10 hari sejak hari pertama gejala COVID-19 muncul dan telah sembuh dari gejala tersebut selama minimal 3 hari
- Kasus probable atau konfirmasi dengan gejala COVID-19 yang telah menjalani pemeriksaan sebanyak 1 kali dan hasilnya negatif serta tidak menunjukkan gejala demam atau gangguan pernapasan setidaknya selama 3 hari

h. Kematian

Kasus kematian akibat COVID-19 adalah kondisi ketika orang yang termasuk dalam kategori probable atau sudah dikonfirmasi COVID-19 meninggal dunia.

h. Death

A case of death due to COVID-19 is a condition when a person who is included in the probable or confirmed COVID-19 category dies.

ULASAN**DESCRIPTION****Pendidikan**

Indikator dari keberhasilan sektor pendidikan salah satunya dapat dilihat dari peningkatan angka partisipasi sekolah dari tahun ke tahun. Peningkatan ini harus didukung oleh tersedianya sarana dan prasarana yang baik dan memadai.

Sarana pendidikan yang tersedia di Kabupaten Simalungun pada tahun 2023 untuk tingkat SD sampai dengan SMA baik negeri maupun swasta berjumlah 1.061 sekolah. Ditingkat SD jumlah sekolah negeri sebanyak 744 sekolah dan sekolah swasta sebanyak 66 sekolah, dengan jumlah guru SD Negeri sebanyak 6.179 orang dan rasio murid terhadap guru sebesar 13, sedangkan untuk SD swasta jumlah guru sebanyak 524 orang dengan rasio murid terhadap guru yang lebih tinggi dibandingkan dengan SD negeri yakni sebesar 21.

Pada tingkat SMP jumlah sekolah negeri lebih kecil dibanding sekolah swasta yaitu 65 sekolah negeri dan sekolah swasta sebanyak 93 sekolah, namun jumlah guru untuk SMP negeri sebanyak 1.830 orang sementara SMP swasta sebanyak 734 orang atau dengan rasio murid terhadap guru masing-masing sebesar 14 untuk SMP negeri dan swasta.

Untuk tingkat SMA, jumlah sekolah negeri sebanyak 20 sekolah dengan jumlah guru sebanyak 861 orang dan rasio murid terhadap guru sebesar 16 sedangkan jumlah sekolah swasta

Education

One of success indicator of education sector can be shown by increasing number of school participation year to year. Increasing must be supported by good enough structure and infrastructure.

Educational facilities for primary until high school both public and private schools in 2023 were 1,061. In Elementary level, the number of public schools i.e 744 units and 66 units of private schools, the number of elementary school teachers i.e 6,179 people with ratio of student to teacher 13, while for private school teachers 524 people with ratio of student to teacher is higher than public school which i.e 21.

The number of public junior high school was smaller than private schools, the public schools i.e 65 units while the private schools i.e 93 units, but the number of junior high school teacher for i.e 1,730 people 734 people while the private school or a student to teacher ratio amounted to 14 for public junior high school and for private school.

For the high school level, the number of public schools 20 schools with 861 teachers and the ratio of pupil to teacher of 16, while the number of private schools i.e 26 schools with only 347 teachers and

sebanyak 26 sekolah dengan jumlah guru hanya 347 orang dan rasio murid terhadap guru sebesar 17.

Pada tahun 2023, untuk tingkat SMK ada 8 SMK Negeri di Kabupaten Simalungun yakni di Kecamatan Pamatang Silimakuta, Panombean Panei, Panei, Panei, Raya, Jorlang Hataran, Siantar dan Bandar Masilam dengan jumlah guru sebanyak 333 orang dan murid sebanyak 4.199 orang, sementara jumlah SMK swasta tahun 2023, yaitu 39 sekolah dengan jumlah guru sebanyak 522 orang dan murid sebanyak 9.662 orang.

Selain itu di Simalungun juga terdapat sekolah agama (madrasah) yang setara dengan sekolah umum, yaitu :

1. 58 Madrasah Ibtidaiyah (MI) dengan 606 guru dan 9.715 murid.
2. 72 Madrasah Tsanawiyah (Mts) dengan 1.051 guru dan 11.906 murid.
3. 27 Madrasah Aliyah (MA) dengan 407 guru dan 4.260 murid.

Pada tahun 2023 Kabupaten Simalungun memiliki lima perguruan tinggi swasta yang tersebar di Kecamatan Siantar, Tapian Dolok, Girsang Sipangan Bolon dan Kecamatan Raya. Jumlah mahasiswa tercatat 1.241 orang dengan jumlah dosen 126 orang.

Kesehatan

Data mengenai kesehatan bersumber dari Dinas Kesehatan Kabupaten Simalungun. Di Kabupaten

ratio of student to teacher i.e 17.

In 2023, the public vocational school there are 68 found in Pamatang Silimakuta, Panombean Panei, Panei, Panei, Raya, Jorlang Hataran, Siantar and Bandar Masilam by 333 teachers and 4,199 students while the number of private vocational schools were 39 schools. They have 522 teachers and 9,662 students.

Besides, in Simalungun there are also religious schools (madrasahs) which equivalent to public school, namely:

1. 58 'Madrasah Ibtidaiyah' with 606 teachers dan 9,715 pupils.
2. 72 'Madrasah Tsanawiyah' with 1,051 teachers dan 11,906 pupils.
3. 27 'Madrasah Aliyah' with 407 teachers dan 4,260 pupils.

Simalungun regency in 2023 has five University/Colleges which spread in Siantar Subdistrict, Tapian Dolok Subdistrict, Girsang Sipangan Bolon Subdistrict and Raya Subdistrict. The number of students are 1,241 people with 126 lecturers.

Health

Data about Health is collected from the Public Works Services Simalungun Regency. In Simalungun Regency

Simalungun terdapat enam unit Rumah Sakit Umum (RSU) milik pemerintah dan swasta. Sedangkan Puskesmas yang ada berjumlah 46 unit, Puskesmas Pembantu dan Posyandu masing-masing berjumlah 158 dan 1.332 unit semuanya tersebar di tiap kecamatan.

Tenaga medis yang tersedia di Kabupaten Simalungun baik negeri maupun swasta ada 148 orang dokter umum, 60 dokter spesialis dan 37 orang dokter gigi. Sementara itu tenaga medis pemerintah lainnya seperti bidan sebanyak 1.203 orang, perawat 558 orang, dan perawat gigi sebanyak 24 orang.

Keluarga Berencana

Jumlah Pasangan Usia Subur (PUS) di Kabupaten Simalungun berdasarkan data Dinas Kesehatan Kabupaten Simalungun pada tahun 2023 berjumlah 112.092. Dari jumlah tersebut 57,26 persen adalah akseptor aktif yang jumlahnya naik dibandingkan tahun 2022. Alat Kontrasepsi yang paling banyak digunakan oleh akseptor KB adalah Suntik, Implan, dan Pil KB.

Keagamaan

Dibidang keagamaan, kehidupan beragama yang baik di masyarakat dapat dijadikan benteng dalam menghadapi berbagai masalah yang mungkin timbul dalam kehidupan sehari-hari. Pada tahun 2023 jumlah mesjid di Simalungun terdapat sebanyak 962 buah, langgar/mushollah sebanyak 310 buah, Gereja Protestan 1.024 buah, Gereja Katolik 186 buah.

there is six units public hospital (RSU) owned by the government and private property. While the existing Public Health Center amounted to 46 units, Puskesmas Pembantu and Posyandu each numbered 158 and 1,332 units are scattered in each district.

Medical peoplenel are available in the district both public and private shavings are 148 general practitioners, 60 specialists and 37 dentists. Meanwhile, other government medical personel such as midwives as many as 1,203 people, 558 nurses and dental nurse as many as 24 people.

Planning Family

The number of Fertile Couples (EFA) in In Simalungun Regency, the year 2023 amounted to 112,092. 57,26 percent of this total are active acceptors, which is a decline from 2022. Contraceptives are most widely used by KB acceptor is Injection, Implants, and Birth Control Pills.

Religion

In Religion field, a good religious life in society can be made forts in the face of various problems that might arise in everyday life. In the year 2023 in the number of mosques in Simalungun there are as many as 962 units, musollah as many as 310 units, Protestant Church 1,024 units and Katholik Church 186 units.

Untuk jumlah haji, selama tahun 2023 keberangkatan haji sebanyak 277 orang.

For the number of pilgrims, during 2023 there were 277 hajj departures.

Sosial Lainnya

Pada tahun 2022, setidaknya ada dua jenis bantuan yang disalurkan Pemerintah kepada masyarakat di Kabupaten Simalungun, yaitu Program Keluarga Harapan (PKH) dan Bantuan Pangan Non Tunai (BPNT). Untuk realisasi bantuan PKH yang direalisasikan oleh Kabupaten Simalungun selama tahun 2022 hampir sebesar 82 milyar rupiah, sedangkan untuk BPNT yang direalisasikan selama tahun 2022 hampir sebesar 121 milyar.

Other Social Affairs

In 2022, there will be at least two types of assistance provided by the Government to the community in Simalungun Regency, namely Program Kkeluarga Harapan (PKH) and Bantuan Pangan Non Tunai (BPNT). For the realization of PKH assistance realized by Simalungun Regency during 2022 amounting to almost 82 billion IDR, while for BPNT realized during 2022 amounting to almost 121 billion IDR.



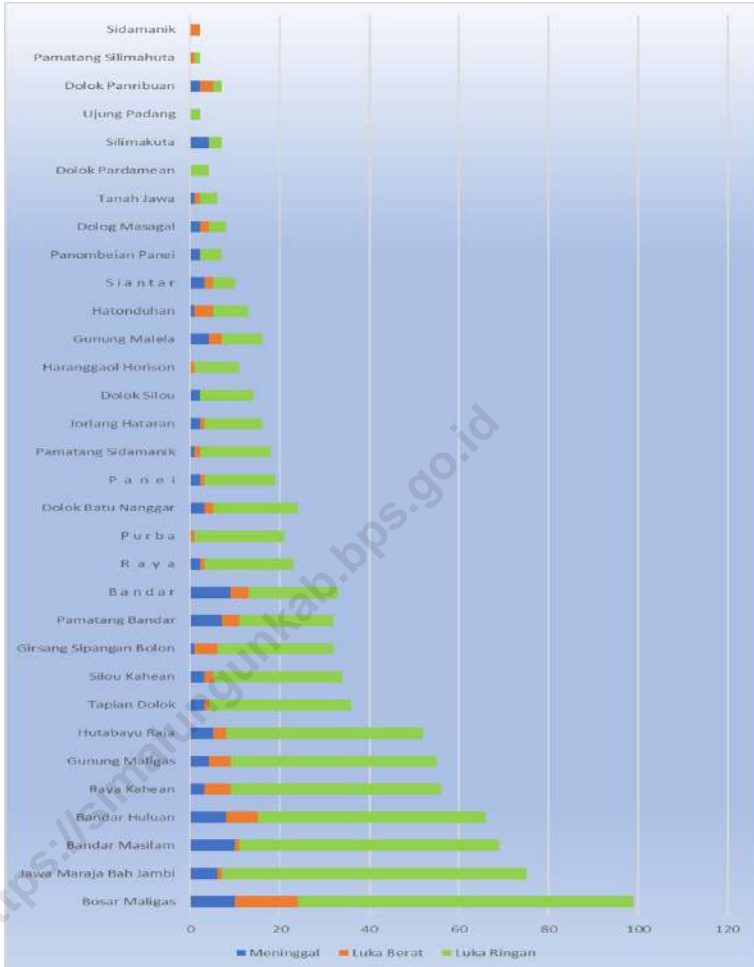
Sumber/Source: BPS Provinsi Sumatera Utara, Survei Sosial Ekonomi Nasional /
 BPS - Statistics of Sumatera Utara Province, National Socio Economic Survey

Gambar 4.1 Angka Partisipasi Kasar (APK) dan Angka Partisipasi Murni (APM) Kabupaten Simalungun, 2023
Figures 4.1 Gross Enrolment Rate and Net Enrolment Rate of Simalungun Regency, 2023



Sumber/Source : Dinas Kesehatan Kabupaten Simalungun/Health Office of Simalungun Regency

Gambar 4.2 Jumlah Sarana Kesehatan di Kabupaten Simalungun, 2023
Figures 4.2 Number of Health Facilities in Simalungun Regency, 2023



Sumber/Source : Satuan Lalu Lintas Polres Simalungun/Traffic Unit of Simalungun Regency's Police Department

Gambar 4.3
Figures

Jumlah Korban Kecelakaan di Kabupaten Simalungun, 2023
Number of Accident Victims in Simalungun Regency, 2023



Sumber/Source : Dinas Sosial Kabupaten Simalungun/
Social Office of Simalungun Regency

Gambar
Figures

4.4

Yatim Piatu yang diasuh oleh Lembaga Kesejahteraan Sosial di Kabupaten Simalungun, 2023
Orphans Cared For by Social Welfare Institution in Simalungun Regency, 2023

4.1 PENDIDIKAN EDUCATION

Tabel 4.1.1 Jumlah Sekolah, Guru, dan Murid Taman Kanak-Kanak (TK) di Bawah Kementerian Pendidikan dan Kebudayaan Menurut Kecamatan, 2023/2024
Number of Schools, Teachers, and Pupils in Kindergarten Under The Ministry of Education and Culture by Subdistrict, 2023/2024

Kecamatan Subdistrict	Sekolah / Schools			Guru / Teachers		
	Negeri Public	Swasta Private	Jumlah Total	Negeri Public	Swasta Private	Jumlah Total
(1)	(2)	(3)	(4)	(5)	(6)	(7)
Silimakuta	-	3	3	-	13	13
Pamatang Silimahuta	-	-	-	-	-	-
P u r b a	-	1	1	-	1	1
Haranggaol Horison	-	1	1	-	1	1
Dolak Pardamean	-	-	-	-	-	-
Sidamanik	-	11	11	-	18	18
Pamatang Sidamanik	-	7	7	-	10	10
Girsang Sipangan Bolon	-	3	3	-	9	9
Tanah Jawa	-	5	5	-	8	8
Hatonduhan	-	3	3	-	8	8
Dolak Panribuan	-	1	1	-	2	2
Jorlang Hataran	-	2	2	-	5	5
P a n e i	-	5	5	-	11	11
Panombeian Panei	-	1	1	-	1	1
R a y a	1	4	5	2	10	12
Dolog Masagal	-	2	2	-	3	3
Dolak Silou	-	1	1	-	3	3
Silou Kahean	-	-	-	-	-	-
Raya Kahean	-	5	5	-	14	14
Tapian Dolok	-	5	5	-	9	9
Dolak Batu Nanggar	-	8	8	-	18	18
S i a n t a r	-	8	8	-	24	24
Gunung Malela	-	13	13	-	25	25
Gunung Maligas	-	7	7	-	5	5
Hutabayu Raja	-	7	7	-	14	14
Jawa Maraja Bah Jambi	-	5	5	-	9	9
Pamatang Bandar	-	8	8	-	17	17
Bandar Huluan	-	9	9	-	22	22
B a n d a r	1	19	20	3	51	54
Bandar Masilam	-	7	7	-	8	8
Bosar Maligas	-	2	2	-	3	3
Ujung Padang	-	4	4	-	6	6
Simalungun	2	157	159	5	328	333

Lanjutan Tabel/*Continued Table* 4.1.1

Kecamatan Subdistrict	Murid / Pupils		
	Negeri Public	Swasta Private	Jumlah Total
(1)	(8)	(9)	(10)
Silimakuta	-	641	641
Pamatang Silimahuta	-	-	-
P u r b a	-	13	13
Haranggaol Horison	-	66	66
Dolok Pardamean	-	-	-
Sidamanik	-	350	350
Pamatang Sidamanik	-	185	185
Girsang Sipangan Bolon	-	232	232
Tanah Jawa	-	128	128
Hatonduhan	-	100	100
Dolok Panribuan	-	65	65
Jorlang Hataran	-	66	66
P a n e i	-	172	172
Panombeian Panei	-	42	42
R a y a	35	176	211
Dolog Masagal	-	64	64
Dolok Silou	-	50	50
Silou Kahean	-	-	-
Raya Kahean	-	163	163
Tapian Dolok	-	132	132
Dolok Batu Nanggar	-	211	211
S i a n t a r	-	344	344
Gunung Malela	-	466	466
Gunung Maligas	-	168	168
Hutabayu Raja	-	191	191
Jawa Maraja Bah Jambi	-	186	186
Pamatang Bandar	-	299	299
Bandar Huluan	-	393	393
B a n d a r	54	985	1 039
Bandar Masilam	-	135	135
Bosar Maligas	-	43	43
Ujung Padang	-	124	124
Simalungun	89	6 190	6 279

Sumber/*Source*: Dinas Pendidikan Kabupaten Simalungun/*Education Office of Simalungun Regency*

Tabel 4.1.2
Table

**Jumlah Sekolah, Guru, dan Murid Raudatul Athfal (RA)
di Bawah Kementerian Agama Menurut Kecamatan,
2023/2024**
*Number of Schools, Teachers, and Pupils in Raudatul Athfal
(RA) Under The Ministry of Religious Affairs by Subdistrict,
2023/2024*

Kecamatan Subdistrict	Sekolah Schools	Guru Teachers	Murid Pupils
(1)	(2)	(3)	(4)
Silimakuta	-	-	-
Pamatang Silimahuta	-	-	-
P u r b a	-	-	-
Haranggaol Horison	-	-	-
Dolok Pardamean	-	-	-
Sidamanik	-	-	-
Pamatang Sidamanik	3	11	93
Girsang Sipangan Bolon	2	7	53
Tanah Jawa	5	27	387
Hatonduhan	1	3	42
Dolok Panribuan	-	-	-
Jorlang Hataran	-	-	-
P a n e i	2	6	58
Panombeian Panei	1	3	16
R a y a	1	4	94
Dolog Masagal	-	-	-
Dolok Silou	-	-	-
Silou Kahean	1	3	31
Raya Kahean	1	2	13
Tapian Dolok	9	30	369
Dolok Batu Nanggar	4	16	165
S i a n t a r	11	43	495
Gunung Malela	6	23	176
Gunung Maligas	11	41	403
Hutabayu Raja	3	6	51
Jawa Maraja Bah Jambi	3	12	122
Pamatang Bandar	6	21	167
Bandar Huluan	3	12	115
B a n d a r	5	24	277
Bandar Masilam	4	10	113
Bosar Maligas	7	21	168
Ujung Padang	4	14	226
Simalungun	93	339	3 634

Sumber/Source: Kantor Kementerian Agama Kabupaten Simalungun/Education and Religion Office of Simalungun Regency

Tabel
Table 4.1.3

**Jumlah Sekolah, Guru, dan Murid SD di Bawah
Kementerian Pendidikan dan Kebudayaan Menurut
Kecamatan, 2023/2024**
*Number of Schools, Teachers, and Pupils in Elementary
Schools Under The Ministry of Education and Culture by
Subdistrict, 2023/2024*

Kecamatan Subdistrict	Sekolah / Schools			Guru / Teachers		
	Negeri Public	Swasta Private	Jumlah Total	Negeri Public	Swasta Private	Jumlah Total
(1)	(2)	(3)	(4)	(5)	(6)	(7)
Silimakuta	11	2	13	91	46	137
Pamatang Silimahuta	12	-	12	90	-	90
P u r b a	25	-	25	199	-	199
Haranggaol Horison	10	-	10	52	-	52
Dolak Pardamean	15	1	16	123	6	129
Sidamanik	27	1	28	223	6	229
Pamatang Sidamanik	19	1	20	149	6	155
Girsang Sipangan Bolon	16	1	17	140	21	161
Tanah Jawa	43	1	44	367	11	378
Hatonduhan	23	1	24	185	7	192
Dolak Panribuan	34	1	35	233	10	243
Jorlang Hataran	16	-	16	155	-	155
P a n e i	22	1	23	205	7	212
Panombeian Panei	18	-	18	152	-	152
R a y a	35	1	36	292	17	309
Dolog Masagal	18	-	18	117	-	117
Dolak Silou	21	-	21	162	-	162
Silou Kahean	22	1	23	178	5	183
Raya Kahean	23	-	23	191	-	191
Tapian Dolok	24	3	27	229	22	251
Dolak Batu Nanggar	31	4	35	261	16	277
S i a n t a r	31	6	37	272	56	328
Gunung Malela	22	2	24	193	13	206
Gunung Maligas	16	2	18	142	9	151
Hutabayu Raja	29	5	34	244	37	281
Jawa Maraja Bah Jambi	20	1	21	175	4	179
Pamatang Bandar	24	8	32	209	57	266
Bandar Huluan	19	4	23	172	33	205
B a n d a r	34	14	48	335	111	446
Bandar Masilam	18	3	21	142	13	155
Bosar Maligas	39	2	41	300	11	311
Ujung Padang	27	-	27	201	-	201
Simalungun	744	66	810	6 179	524	6 703

Lanjutan Tabel/*Continued Table* 4.1.3

Kecamatan <i>Subdistrict</i>	Murid / <i>Pupils</i>		Jumlah <i>Total</i>
	Negeri <i>Public</i>	Swasta <i>Private</i>	
(1)	(8)	(9)	(10)
Silimakuta	1 315	1438	2 753
Pamatang Silimahuta	1 201	-	1 201
P u r b a	3 020	-	3 020
Haranggaol Horison	718	-	718
Dolak Pardamean	1 675	6	1 681
Sidamanik	2 684	113	2 797
Pamatang Sidamanik	1 943	57	2 000
Girsang Sipangan Bolon	2 223	497	2 720
Tanah Jawa	4 381	302	4 683
Hatonduhan	2 746	96	2 842
Dolak Panribuan	1 979	232	2 211
Jorlang Hataran	2 008	-	2 008
P a n e i	2 159	72	2 231
Panombeian Panei	1 473	-	1 473
R a y a	2 912	486	3 398
Dolog Masagal	1 416	-	1 416
Dolak Silou	2 085	-	2 085
Silou Kahean	2 281	46	2 327
Raya Kahean	2 203	-	2 203
Tapian Dolok	2 964	356	3 320
Dolak Batu Nanggar	3 319	316	3 635
S i a n t a r	3 968	1 150	5 118
Gunung Malela	2 831	334	3 165
Gunung Maligas	2 159	214	2 373
Hutabayu Raja	2 832	814	3 646
Jawa Maraja Bah Jambi	2 095	32	2 127
Pamatang Bandar	2 242	907	3 149
Bandar Hulan	2 405	623	3 028
B a n d a r	4 845	2 627	7 472
Bandar Masilam	1 753	228	1 981
Bosar Maligas	3 896	187	4 083
Ujung Padang	2 641	-	2 641
Simalungun	78 372	11 133	89 505

Catatan / *Note*: Jumlah guru termasuk kepala sekolah/ *The total of teachers including headmaster*

Sumber/*Source*: Dinas Pendidikan Kabupaten Simalungun/*Education Office of Simalungun Regency*

Tabel
Table 4.1.4**Jumlah Sekolah, Guru, dan Murid Madrasah Ibtidaiyah (MI) di Bawah Kementerian Agama Menurut Kecamatan, 2023/2024****Number of Schools, Teachers, and Pupils in Madrasah Ibtidaiyah Under The Ministry of Religious Affairs by Subdistrict, 2023/2024**

Kecamatan Subdistrict	Sekolah / Schools			Guru / Teachers		
	Negeri Public	Swasta Private	Jumlah Total	Negeri Public	Swasta Private	Jumlah Total
(1)	(2)	(3)	(4)	(5)	(6)	(7)
Silimakuta	-	-	-	-	-	-
Pamatang Silimahuta	-	-	-	-	-	-
P u r b a	-	-	-	-	-	-
Haranggaol Horison	-	-	-	-	-	-
Dolok Pardamean	-	-	-	-	-	-
Sidamanik	-	-	-	-	-	-
Pamatang Sidamanik	-	-	-	-	-	-
Girsang Sipangan Bolon	-	-	-	-	-	-
Tanah Jawa	-	3	3	2	41	43
Hatonduhan	-	-	-	-	-	-
Dolok Panribuan	-	-	-	-	-	-
Jorlang Hataran	-	-	-	-	-	-
P a n e i	-	1	1	-	9	9
Panombeian Panei	-	1	1	-	6	6
R a y a	-	1	1	-	5	5
Dolog Masagal	-	-	-	-	-	-
Dolok Silou	-	-	-	-	-	-
Silou Kahean	-	-	-	-	-	-
Raya Kahean	-	-	-	-	-	-
Tapian Dolok	1	6	7	14	72	86
Dolok Batu Nanggar	-	4	4	1	41	42
S i a n t a r	-	3	3	1	29	30
Gunung Malela	-	4	4	-	47	47
Gunung Maligas	1	4	5	19	39	58
Hutabayu Raja	-	2	2	3	13	16
Jawa Maraja Bah Jambi	-	-	-	-	-	-
Pamatang Bandar	-	1	1	-	10	10
Bandar Hulan	-	2	2	2	15	17
B a n d a r	-	4	4	3	38	41
Bandar Masilam	1	5	6	13	55	68
Bosar Maligas	-	3	3	-	18	18
Ujung Padang	1	10	11	9	101	110
Simalungun	4	54	58	67	539	606

Lanjutan Tabel/*Continued Table 4.1.4*

Kecamatan <i>Subdistrict</i>	Murid / Pupils		
	Negeri <i>Public</i>	Swasta <i>Private</i>	Jumlah <i>Total</i>
(1)	(8)	(9)	(10)
Silimakuta	-	-	-
Pamatang Silimahuta	-	-	-
P u r b a	-	-	-
Haranggaol Horison	-	-	-
Dolok Pardamean	-	-	-
Sidamanik	-	-	-
Pamatang Sidamanik	-	-	-
Girsang Sipangan Bolon	-	-	-
Tanah Jawa	-	828	828
Hatonduhan	-	-	-
Dolok Panribuan	-	-	-
Jorlang Hataran	-	-	-
P a n e i	-	46	46
Panombeian Panei	-	18	18
R a y a	-	107	107
Dolog Masagal	-	-	-
Dolok Silou	-	-	-
Silou Kahean	-	-	-
Raya Kahean	-	-	-
Tapien Dolok	209	1 321	1 530
Dolok Batu Nanggar	-	688	688
S i a n t a r	-	365	365
Gunung Malela	-	665	665
Gunung Maligas	396	664	1 060
Hutabayu Raja	-	240	240
Jawa Maraja Bah Jambi	-	-	-
Pamatang Bandar	-	203	203
Bandar Hulan	-	229	229
B a n d a r	-	830	830
Bandar Masilam	341	816	1 157
Bosar Maligas	-	185	185
Ujung Padang	82	1 482	1 564
Simalungun	1 028	8 687	9 715

Sumber/*Source*: Kantor Kementerian Agama Kabupaten Simalungun/*Education and Religion Office of Simalungun Regency*

Tabel
Table 4.1.5

**Jumlah Sekolah, Guru, dan Murid SMP di Bawah
Kementerian Pendidikan dan Kebudayaan Menurut
Kecamatan, 2023/2024**
*Number of Schools, Teachers, and Pupils in Junior High
Schools Under The Ministry of Education and Culture by
Subdistrict, 2023/2024*

Kecamatan Subdistrict	Sekolah / Schools			Guru / Teachers		
	Negeri Public	Swasta Private	Jumlah Total	Negeri Public	Swasta Private	Jumlah Total
(1)	(2)	(3)	(4)	(5)	(6)	(7)
Silimakuta	2	1	3	74	30	104
Pamatang Silimahuta	1	-	1	27	-	27
P u r b a	4	-	4	92	-	92
Haranggaol Horison	-	2	2	-	17	17
Dolak Pardamean	2	1	3	63	2	65
Sidamanik	1	5	6	49	48	97
Pamatang Sidamanik	3	1	4	29	7	36
Girsang Sipangan Bolon	2	-	2	69	0	69
Tanah Jawa	3	-	5	148	16	164
Hatonduhan	2	1	3	45	8	53
Dolak Panribuan	4	1	5	98	5	103
Jorlang Hataran	3	-	3	71	-	71
P a n e i	2	5	7	53	40	93
Panombeian Panei	2	2	4	40	10	50
R a y a	3	2	5	137	20	157
Dolog Masagal	1	-	1	15	-	15
Dolak Silou	3	1	4	37	6	43
Silou Kahean	2	1	3	44	9	53
Raya Kahean	2	2	4	48	13	61
Tapian Dolok	2	2	4	72	26	98
Dolak Batu Nanggar	1	4	5	60	43	103
S i a n t a r	2	4	6	106	39	145
Gunung Malela	2	7	9	67	26	93
Gunung Maligas	1	5	6	18	27	45
Hutabayu Raja	3	3	6	84	19	103
Jawa Maraja Bah Jambi	2	3	5	38	36	74
Pamatang Bandar	1	8	9	53	51	104
Bandar Hulan	1	4	5	18	35	53
B a n d a r	2	17	19	71	107	178
Bandar Masilam	2	2	4	33	16	49
Bosar Maligas	2	4	6	46	38	84
Ujung Padang	2	3	5	25	40	65
Simalungun	65	93	158	1 830	734	2 564

Lanjutan Tabel/*Continued Table* 4.1.5

Kecamatan <i>Subdistrict</i>	Murid / <i>Pupils</i>		
	Negeri <i>Public</i>	Swasta <i>Private</i>	Jumlah <i>Total</i>
(1)	(8)	(9)	(10)
Silimakuta	1301	706	2 007
Pamatang Silimahuta	373	-	373
P u r b a	1435	-	1 435
Haranggaol Horison	-	290	290
Dolak Pardamean	1023	30	1 053
Sidamanik	842	503	1 345
Pamatang Sidamanik	275	79	354
Girsang Sipangan Bolon	1088	0	1 088
Tanah Jawa	2208	327	2 535
Hatonduhan	541	125	666
Dolak Panribuan	1150	43	1 193
Jorlang Hataran	955	-	955
P a n e i	771	421	1 192
Panombeian Panei	285	69	354
R a y a	2193	183	2 376
Dolog Masagal	171	-	171
Dolak Silou	398	76	474
Silou Kahean	736	154	890
Raya Kahean	708	179	887
Tapian Dolok	934	384	1 318
Dolak Batu Nanggar	892	747	1 639
S i a n t a r	1567	460	2 027
Gunung Malela	851	470	1 321
Gunung Maligas	282	351	633
Hutabayu Raja	1126	288	1 414
Jawa Maraja Bah Jambi	447	301	748
Pamatang Bandar	756	648	1 404
Bandar Hulan	213	644	857
B a n d a r	980	1905	2 885
Bandar Masilam	434	165	599
Bosar Maligas	486	535	1 021
Ujung Padang	278	530	808
Simalungun	25 699	10 613	36 312

Sumber/*Source*: Dinas Pendidikan Kabupaten Simalungun/*Education Office of Simalungun Regency*

Tabel
Table 4.1.6**Jumlah Sekolah, Guru, dan Murid Madrasah Tsanawiyah (MTs) di Bawah Kementerian Agama Menurut Kecamatan, 2023/2024****Number of Schools, Teachers, and Pupils in Madrasah Tsanawiyah Under The Ministry of Religious Affairs by Subdistrict, 2023/2024**

Kecamatan Subdistrict	Sekolah / Schools			Guru / Teachers		
	Negeri Public	Swasta Private	Jumlah Total	Negeri Public	Swasta Private	Jumlah Total
(1)	(2)	(3)	(4)	(5)	(6)	(7)
Silimakuta	-	-	-	-	-	-
Pamatang Silimahuta	-	-	-	-	-	-
P u r b a	-	-	-	-	-	-
Haranggaol Horison	-	-	-	-	-	-
Dolak Pardamean	-	-	-	-	-	-
Sidamanik	-	3	3	1	38	39
Pamatang Sidamanik	-	1	1	1	14	15
Girsang Sipangan Bolon	-	1	1	-	4	4
Tanah Jawa	1	2	3	31	32	63
Hatonduhan	-	1	1	-	11	11
Dolak Panribuan	-	-	-	-	-	-
Jorlang Hataran	-	-	-	-	-	-
P a n e i	-	3	3	-	44	44
Panombeian Panei	-	-	-	-	-	-
R a y a	-	-	-	-	-	-
Dolog Masagal	-	-	-	-	-	-
Dolak Silou	-	-	-	-	-	-
Silou Kahean	-	3	3	-	41	41
Raya Kahean	-	2	2	1	16	17
Tapian Dolok	-	6	6	1	71	72
Dolak Batu Nanggar	-	5	5	2	89	91
S i a n t a r	-	2	2	-	19	19
Gunung Malela	1	5	6	24	73	97
Gunung Maligas	-	2	2	-	37	37
Hutabayu Raja	-	3	3	-	34	34
Jawa Maraja Bah Jambi	-	2	2	-	28	28
Pamatang Bandar	-	2	2	1	36	37
Bandar Huluan	-	6	6	2	96	98
B a n d a r	1	6	7	36	87	123
Bandar Masilam	-	2	2	1	22	23
Bosar Maligas	-	5	5	-	61	61
Ujung Padang	-	7	7	2	95	97
Simalungun	3	69	72	103	948	1 051

Lanjutan Tabel/*Continued Table* 4.1.6

Kecamatan <i>Subdistrict</i>	Murid / <i>Pupils</i>		Jumlah <i>Total</i>
	Negeri <i>Public</i>	Swasta <i>Private</i>	
(1)	(8)	(9)	(10)
Silimakuta	-	-	-
Pamatang Silimahuta	-	-	-
P u r b a	-	-	-
Haranggaol Horison	-	-	-
Dolok Pardamean	-	-	-
Sidamanik	-	342	342
Pamatang Sidamanik	-	172	172
Girsang Sipangan Bolon	-	62	62
Tanah Jawa	500	233	733
Hatonduhan	-	80	80
Dolok Panribuan	-	-	-
Jorlang Hataran	-	-	-
P a n e i	-	625	625
Panombeian Panei	-	-	-
R a y a	-	-	-
Dolog Masagal	-	-	-
Dolok Silou	-	-	-
Silou Kahean	-	282	282
Raya Kahean	-	83	83
Tapien Dolok	-	1 005	1 005
Dolok Batu Nanggar	-	862	862
S i a n t a r	-	113	113
Gunung Malela	582	462	1 044
Gunung Maligas	-	327	327
Hutabayu Raja	-	321	321
Jawa Maraja Bah Jambi	-	366	366
Pamatang Bandar	-	657	657
Bandar Huluan	-	944	944
B a n d a r	773	835	1 608
Bandar Masilam	-	336	336
Bosar Maligas	-	813	813
Ujung Padang	-	1 131	1 131
Simalungun	1 855	10 051	11 906

Sumber/*Source*: Kantor Kementerian Agama Kabupaten Simalungun/*Education and Religion Office of Simalungun Regency*

Tabel
Table 4.1.7

**Jumlah Sekolah, Guru, dan Murid SMA di Bawah
Kementerian Pendidikan dan Kebudayaan Menurut
Kecamatan, 2023/2024**
*Number of Schools, Teachers, and Pupils in Senior High
Schools Under The Ministry of Education and Culture by
Subdistrict, 2023/2024*

Kecamatan Subdistrict	Sekolah / Schools			Guru / Teachers		
	Negeri Public	Swasta Private	Jumlah Total	Negeri Public	Swasta Private	Jumlah Total
(1)	(2)	(3)	(4)	(5)	(6)	(7)
Silimakuta	1	2	3	47	48	95
Pamatang Silimahuta	-	-	-	-	-	-
Purba	1	-	1	32	-	32
Haranggaol Horison	-	-	-	-	-	-
Dolak Pardamean	1	-	1	37	-	37
Sidamanik	1	1	2	56	15	71
Pamatang Sidamanik	-	-	-	-	-	-
Girsang Sipangan Bolon	1	1	2	47	3	50
Tanah Jawa	1	3	4	57	36	93
Hatonduhan	-	-	-	-	-	-
Dolak Panribuan	1	-	1	57	-	57
Jorlang Hataran	-	-	-	-	-	-
Panei	-	1	1	-	6	6
Panombeian Panei	1	1	2	33	7	40
Raya	1	1	2	63	33	96
Dolog Masagal	-	-	-	-	-	-
Dolak Silou	1	-	1	12	-	12
Silou Kahean	1	-	1	27	-	27
Raya Kahean	1	-	1	22	-	22
Tapian Dolok	-	1	1	-	16	16
Dolak Batu Nanggar	1	2	3	66	32	98
Siantar	1	2	3	63	34	97
Gunung Malela	-	2	2	-	30	30
Gunung Maligas	-	-	-	-	-	-
Hutabayu Raja	1	2	3	34	24	58
Jawa Maraja Bah Jambi	-	1	1	-	17	17
Pamatang Bandar	1	1	2	30	6	36
Bandar Hulan	-	-	-	-	-	-
Bandar	2	4	6	130	26	156
Bandar Masilam	-	-	-	-	-	-
Bosar Maligas	1	-	1	24	-	24
Ujung Padang	1	1	2	24	14	38
Simalungun	20	26	46	861	347	1 208

Lanjutan Tabel/Continued Table 4.1.7

Kecamatan Subdistrict	Murid / Pupils		
	Negeri Public	Swasta Private	Jumlah Total
(1)	(8)	(9)	(10)
Silimakuta	835	949	1 784
Pamatang Silimahuta	-	-	-
P u r b a	586	-	586
Haranggaol Horison	-	-	-
Dolok Pardamean	526	-	526
Sidamanik	919	381	1 300
Pamatang Sidamanik	-	-	-
Girsang Sipangan Bolon	830	46	876
Tanah Jawa	971	540	1 511
Hatonduhan	-	-	-
Dolok Panribuan	869	-	869
Jorlang Hataran	-	-	-
P a n e i	-	80	80
Panombeian Panei	554	33	587
R a y a	1 017	655	1 672
Dolog Masagal	-	-	-
Dolok Silou	77	-	77
Silou Kahean	298	-	298
Raya Kahean	410	-	410
Tapian Dolok	-	474	474
Dolok Batu Nanggar	1 031	755	1 786
S i a n t a r	995	534	1 529
Gunung Malela	-	228	228
Gunung Maligas	-	-	-
Hutabayu Raja	556	385	941
Jawa Maraja Bah Jambi	-	207	207
Pamatang Bandar	561	46	607
Bandar Huluan	-	-	-
B a n d a r	2 108	479	2 587
Bandar Masilam	-	-	-
Bosar Maligas	389	-	389
Ujung Padang	496	229	725
Simalungun	14 028	6 021	20 049

Sumber/Source: Cabang Dinas Pendidikan Siantar Provinsi Sumatera Utara/Education Branch Office of Sumatera Utara Province

Tabel
Table 4.1.8

**Jumlah Sekolah, Guru, dan Murid SMK di Bawah
Kementerian Pendidikan dan Kebudayaan Menurut
Kecamatan, 2023/2024**
*Number of Schools, Teachers, and Pupils in Vocational High
Schools Under The Ministry of Education and Culture by
Subdistrict, 2023/2024*

Kecamatan Subdistrict	Sekolah / Schools			Guru / Teachers		
	Negeri Public	Swasta Private	Jumlah Total	Negeri Public	Swasta Private	Jumlah Total
(1)	(2)	(3)	(4)	(5)	(6)	(7)
Silimakuta	-	1	1	-	6	6
Pamatang Silimahuta	1	-	1	13	-	13
Purba	-	-	-	-	-	-
Haranggaol Horison	-	-	-	-	-	-
Dolok Pardamean	-	-	-	-	-	-
Sidamanik	-	2	2	-	13	13
Pamatang Sidamanik	-	-	-	-	-	-
Girsang Sipangan Bolon	-	-	-	-	-	-
Tanah Jawa	-	5	5	-	69	69
Hatonduhan	-	-	-	-	-	-
Dolok Panribuan	-	-	-	-	-	-
Jorlang Hataran	1	-	1	46	-	46
Panei	1	-	1	27	-	27
Panombeian Panei	1	-	1	32	-	32
Raya	2	1	3	93	11	104
Dolog Masagal	-	-	-	-	-	-
Dolok Silou	-	-	-	-	-	-
Silou Kahean	-	-	-	-	-	-
Raya Kahean	-	-	-	-	-	-
Tapien Dolok	-	1	1	-	4	4
Dolok Batu Nanggar	-	1	1	-	27	27
Siantar	1	6	7	73	82	155
Gunung Malela	-	3	3	-	29	29
Gunung Maligas	-	1	1	-	18	18
Hutabayu Raja	-	-	-	-	-	-
Jawa Maraja Bah Jambi	-	-	-	-	-	-
Pamatang Bandar	-	3	3	-	42	42
Bandar Hulan	-	4	4	-	53	53
Bandar	-	11	11	-	168	168
Bandar Masilam	1	-	1	49	-	49
Bosar Maligas	-	-	-	-	-	-
Ujung Padang	-	-	-	-	-	-
Simalungun	8	39	47	333	522	855

Lanjutan Tabel/*Continued Table* 4.1.8

Kecamatan Subdistrict	Murid / Pupils		
	Negeri Public	Swasta Private	Jumlah Total
(1)	(8)	(9)	(10)
Silimakuta	-	86	86
Pamatang Silimahuta	133	-	133
P u r b a	-	-	-
Haranggaol Horison	-	-	-
Dolok Pardamean	-	-	-
Sidamanik	-	209	209
Pamatang Sidamanik	-	-	-
Girsang Sipangan Bolon	-	-	-
Tanah Jawa	-	1 982	1 982
Hatonduhan	-	-	-
Dolok Panribuan	-	-	-
Jorlang Hataran	593	-	593
P a n e i	85	-	85
Panombeian Panei	236	-	236
R a y a	1 305	244	1 549
Dolog Masagal	-	-	-
Dolok Silou	-	-	-
Silou Kahean	-	-	-
Raya Kahean	-	-	-
Tapian Dolok	-	74	74
Dolok Batu Nanggar	-	408	408
S i a n t a r	1 036	899	1 935
Gunung Malela	-	421	421
Gunung Maligas	-	336	336
Hutabayu Raja	-	-	-
Jawa Maraja Bah Jambi	-	-	-
Pamatang Bandar	-	870	870
Bandar Huluan	-	966	966
B a n d a r	-	3 167	3 167
Bandar Masilam	811	-	811
Bosar Maligas	-	-	-
Ujung Padang	-	-	-
Simalungun	4 199	9 662	13 861

Sumber/*Source*: Cabang Dinas Pendidikan Siantar Provinsi Sumatera Utara/*Education Branch Office of Sumatera Utara Province*

Tabel
Table 4.1.9

**Jumlah Sekolah, Guru, dan Murid Madrasah Aliyah (MA)
di Bawah Kementerian Agama Menurut Kecamatan,
2023/2024**

**Number of Schools, Teachers, and Pupils in Madrasah Aliyah
(MA) Under The Ministry of Religious Affairs by Subdistrict,
2023/2024**

Kecamatan Subdistrict	Sekolah / Schools	Guru / Teachers	Murid / Pupils
(1)	(2)	(3)	(4)
Silimakuta	-	-	-
Pamatang Silimahuta	-	-	-
P u r b a	-	-	-
Haranggaol Horison	-	-	-
Dolok Pardamean	-	-	-
Sidamanik	-	-	-
Pamatang Sidamanik	-	-	-
Girsang Sipangan Bolon	-	-	-
Tanah Jawa	1	11	35
Hatonduhan	-	-	-
Dolok Panribuan	-	-	-
Jorlang Hataran	-	-	-
P a n e i	1	19	280
Panombeian Panei	-	-	-
R a y a	-	-	-
Dolog Masagal	-	-	-
Dolok Silou	-	-	-
Silou Kahean	1	11	78
Raya Kahean	1	11	194
Tapian Dolok	2	21	194
Dolok Batu Nanggar	4	53	608
S i a n t a r	-	-	-
Gunung Malela	2	11	122
Gunung Maligas	2	24	203
Hutabayu Raja	1	11	73
Jawa Maraja Bah Jambi	1	21	219
Pamatang Bandar	1	66	961
Bandar Huluan	3	40	256
B a n d a r	3	40	309
Bandar Masilam	2	22	166
Bosar Maligas	-	-	-
Ujung Padang	2	46	562
Simalungun	27	407	4 260

Tabel
Table 4.1.10

Jumlah Desa/Kelurahan yang Memiliki Fasilitas Sekolah Menurut Kecamatan dan Tingkat Pendidikan di Kabupaten Simalungun, 2021
Number of Villages Having Educational Facilities by Subdistrict and Educational Level in Simalungun Regency, 2021

Kecamatan Subdistrict	SD Primary Schools	SMP Junior High Schools	SMA Senior High School	SMK Vocational School	Perguruan Tinggi University
(1)	(2)	(3)	(4)	(5)	(6)
Silimakuta	5	1	1	1	0
Pamatang Silimahuta	9	1	0	0	0
P u r b a	12	2	0	0	0
Haranggaol Horison	5	1	0	0	0
Dolok Pardamean	10	2	1	0	0
Sidamanik	15	7	2	2	0
Pamatang Sidamanik	10	4	0	0	0
Girsang Sipangan Bolon	5	2	1	0	1
Tanah Jawa	19	4	1	2	0
Hatonduhan	8	4	0	0	0
Dolok Panribuan	15	5	1	0	0
Jorlang Hataran	12	2	1	2	0
P a n e i	15	6	2	0	0
Panombeian Panei	11	4	2	0	0
R a y a	16	3	1	1	0
Dolog Masagal	10	1	0	0	0
Dolok Silou	11	3	1	0	0
Silou Kahean	14	3	2	0	0
Raya Kahean	14	4	2	0	0
Tapian Dolok	10	5	2	1	1
Dolok Batu Nanggar	16	6	3	1	0
S i a n t a r	16	6	3	4	2
Gunung Malela	15	9	4	4	0
Gunung Maligas	9	6	2	1	0
Hutabayu Raja	15	8	3	0	0
Jawa Maraja Bah Jambi	7	4	1	0	0
Pamatang Bandar	13	6	3	2	0
Bandar Huluan	10	6	1	3	0
B a n d a r	15	11	5	5	1
Bandar Masilam	10	6	2	1	0
Bosar Maligas	16	7	1	0	0
Ujung Padang	19	8	4	0	0
Simalungun	387	147	52	30	5

Sumber/Source: BPS, Pendataan Potensi Desa (PODES)/Education and Religion Office of Simalungun Regency

Tabel
Table 4.1.11**Persentase Penduduk Berumur 5 Tahun Keatas Menurut Partisipasi Sekolah di Kabupaten Simalungun, 2019 - 2023**
Percentage of Population 10 Years of Aged and Over by Schooling Participation of Simalungun Regency, 2019 - 2023

Partisipasi Sekolah Schooling Participation	2019	2020	2021	2022	2023
(1)	(2)	(3)	(4)	(5)	(6)
Laki-laki Male					
Tidak/Belum Pernah Sekolah <i>Not/Have Not Been in School Yet</i>	0.62	4.02	3.07	2.14	2.13
Masih Sekolah <i>In School</i>	22.01	27.21	26.57	25.87	24.95
Tidak Sekolah Lagi <i>Not Go To School Anymore</i>	77.37	68.77	70.36	71.99	72.93
Perempuan Female					
Tidak/Belum Pernah Sekolah <i>Not/Have Not Been in School Yet</i>	1.12	4.85	3.58	3.48	3.30
Masih Sekolah <i>In School</i>	22.00	26.76	26.07	24.70	24.82
Tidak Sekolah Lagi <i>Not Go To School Anymore</i>	76.88	68.40	70.35	71.82	71.88
Laki-laki + Perempuan Male + Female					
Tidak/Belum Pernah Sekolah <i>Not/Have Not Been in School Yet</i>	0.87	4.43	3.32	2.81	2.72
Masih Sekolah <i>In School</i>	22.01	26.98	26.32	25.28	24.88
Tidak Sekolah Lagi <i>Not Go To School Anymore</i>	77.12	68.58	70.36	71.90	72.40

Sumber/Source: BPS Provinsi Sumatera Utara, Survei Sosial Ekonomi Nasional / BPS - Statistics of Sumatera Utara Province, National Socio Economic Survey

Tabel
Table 4.1.12

Angka Partisipasi Kasar (APK) dan Angka Partisipasi Murni (APM) Kabupaten Simalungun, 2022 - 2023
Gross Enrolment Rate and Net Enrolment Rate of Simalungun Regency, 2022 - 2023

Partisipasi Sekolah <i>Schooling Participation</i>	2022		2023	
	APK	APM	APK	APM
(1)	(2)	(3)	(4)	(5)
Laki-laki				
Male				
SD Sederajat <i>Elementary School</i>	112.01	95.90	102.46	95.37
SMTP Sederajat <i>Junior High School</i>	87.01	75.52	105.43	85.58
SMTA Sederajat <i>Senior High School</i>	81.69	57.87	72.89	51.79
Perg, Tinggi Sederajat <i>University</i>	25.04	14.06
Perempuan				
Female				
SD Sederajat <i>Elementary School</i>	108.62	93.57	109.52	94.57
SMTP Sederajat <i>Junior High School</i>	92.08	83.09	85.76	71.41
SMTA Sederajat <i>Senior High School</i>	96.33	70.81	109.60	62.01
Perg, Tinggi Sederajat <i>University</i>	35.89	26.27
Laki-laki + Perempuan				
Male + Female				
SD Sederajat <i>Elementary School</i>	110.52	94.87	105.56	95.02
SMTP Sederajat <i>Junior High School</i>	89.78	79.65	93.88	77.26
SMTA Sederajat <i>Senior High School</i>	88.50	63.89	89.61	56.44
Perg, Tinggi Sederajat <i>University</i>	29.95	19.59

Sumber/Source: BPS Provinsi Sumatera Utara, Survei Sosial Ekonomi Nasional / BPS - Statistics of Sumatera Utara Province, National Socio Economic Survey

Tabel
Table 4.1.13

Persentase Penduduk Berumur 15 Tahun Keatas Menurut Kemampuan Membaca di Kabupaten Simalungun, 2020 - 2023
Percentage of Population 15 Years of Aged and Over by Ability to Read and Write in Simalungun Regency, 2020 - 2023

Kemampuan Membaca dan Menulis Ability to Read and Write	2020	2021	2022	2023
(1)	(2)	(3)	(4)	(5)
Laki-laki Male				
Huruf Latin / <i>Alphabet</i>	99.90	98.88	99.34	99.12
Huruf Arab / <i>Arabic Font</i>	17.73	20.01	15.05	26.57
Huruf Lainnya / <i>Others</i>	4.34	5.67	5.62	6.52
Melek Huruf / <i>Literate</i>	99.90
Buta Huruf / <i>Illiterate</i>	0.10
Perempuan Female				
Huruf Latin / <i>Alphabet</i>	99.19	98.61	97.76	98.68
Huruf Arab / <i>Arabic Font</i>	20.78	20.55	15.70	28.46
Huruf Lainnya / <i>Others</i>	3.50	5.63	5.49	5.96
Melek Huruf / <i>Literate</i>	99.19
Buta Huruf / <i>Illiterate</i>	0.81
Laki-laki + Perempuan Male + Female				
Huruf Latin / <i>Alphabet</i>	99.54	98.74	98.55	98.90
Huruf Arab / <i>Arabic Font</i>	19.27	20.28	15.38	27.52
Huruf Lainnya / <i>Others</i>	3.92	5.65	5.55	6.24
Melek Huruf / <i>Literate</i>	99.54
Buta Huruf / <i>Illiterate</i>	0.46

Sumber/Source: BPS Provinsi Sumatera Utara, Survei Sosial Ekonomi Nasional / BPS - Statistics of Sumatera Utara Province, National Socio Economic Survey

Tabel
Table 4.1.14**Jumlah Lembaga Pendidikan Anak Usia Dini Menurut
Kecamatan di Kabupaten Simalungun, 2023**
*Number of Early Childhood Education by Subdistrict in
Simalungun Regency, 2023*

Kecamatan <i>Subdistrict</i>	TPA <i>Daycare</i>	Kelompok Bermain <i>Playgroup</i>	Satuan PAUD Sejenis	Jumlah <i>Total</i>
(1)	(2)	(3)	(4)	(5)
Silimakuta	-	4	-	4
Pamatang Silimahuta	-	9	-	9
P u r b a	-	13	-	13
Haranggaol Horison	-	-	-	-
Dolok Pardamean	-	5	-	5
Sidamanik	-	5	-	5
Pamatang Sidamanik	-	2	-	2
Girsang Sipangan Bolon	-	2	-	2
Tanah Jawa	-	17	-	17
Hatonduhan	-	9	-	9
Dolok Panribuan	-	10	-	10
Jorlang Hataran	-	6	-	6
P a n e i	-	7	-	7
Panombeian Panei	-	15	-	15
R a y a	-	6	-	6
Dolog Masagal	-	4	-	4
Dolok Silou	-	14	-	14
Silou Kahean	-	17	-	17
Raya Kahean	-	12	-	12
Tapien Dolok	-	14	2	16
Dolok Batu Nanggar	-	11	1	12
S i a n t a r	-	18	-	18
Gunung Malela	-	8	-	8
Gunung Maligas	-	8	-	8
Hutabayu Raja	-	15	-	15
Jawa Maraja Bah Jambi	-	9	-	9
Pamatang Bandar	-	10	-	10
Bandar Huluan	-	10	1	11
B a n d a r	-	13	-	13
Bandar Masilam	-	13	-	13
Bosar Maligas	-	10	-	10
Ujung Padang	-	16	-	16
Simalungun	-	312	4	316

Sumber/Source: Dinas Pendidikan Kabupaten Simalungun/Education Office of Simalungun Regency

Tabel
Table 4.1.15**Jumlah Peserta Didik pada KOBER dan SPS Menurut Jenis Kelamin dan Kecamatan di Kabupaten Simalungun, 2023**
Number of Students in Playgroup and SPS by Sex and Subdistrict in Simalungun Regency, 2023

Kecamatan Subdistrict	KOBER / Playgroup		SPS		Jumlah Total
	Laki-laki Male	Perempuan Female	Laki-laki Male	Perempuan Female	
(1)	(2)	(3)	(4)	(5)	(6)
Silimakuta	32	41	-	-	73
Pematang Silimahuta	85	81	-	-	166
P u r b a	307	276	-	-	583
Harangaol Horison	-	-	-	-	-
Dolok Pardamean	7	5	-	-	12
Sidamanik	52	53	-	-	105
Pematang Sidamanik	22	21	-	-	43
Girsang Sipangan Bolon	21	17	-	-	38
Tanah Jawa	244	202	-	-	446
Hatonduhan	144	133	-	-	277
Dolok Panribuan	128	100	-	-	228
Jorlang Hataran	60	71	-	-	131
P a n e i	85	66	-	-	151
Panombeian Panei	183	156	-	-	339
R a y a	43	39	-	-	82
Dolog Masagal	26	41	-	-	67
Dolok Silou	67	61	-	-	128
Silou Kahean	178	165	-	-	343
Raya Kahean	179	173	-	-	352
Tapian Dolok	157	186	27	30	400
Dolok Batu Nanggar	159	144	19	14	336
S i a n t a r	224	189	-	-	413
Gunung Malela	178	143	-	-	321
Gunung Maligas	112	112	-	-	224
Hutabayu Raja	229	204	-	-	433
Jawa Maraja Bah Jambi	102	101	-	-	203
Pematang Bandar	160	141	-	-	301
Bandar Huluan	125	139	6	6	276
B a n d a r	240	221	-	-	461
Bandar Masilam	235	255	-	-	490
Bosar Maligas	188	168	-	-	356
Ujung Padang	239	192	-	-	431
Simalungun	4 211	3 896	52	50	8 209

Sumber/Source: Dinas Pendidikan Kabupaten Simalungun/Education Office of Simalungun Regency

Tabel
Table 4.1.16

**Jumlah Guru Lembaga Pendidikan Anak Usia Dini
Menurut Kecamatan di Kabupaten Simalungun, 2023**
**Number of Teachers of Early Childhood Education by
Subdistrict in Simalungun Regency, 2023**

Kecamatan Subdistrict	TPA Daycare	Kelompok Bermain Playgroup	Satuan PAUD Sejenis	Jumlah Total
(1)	(2)	(3)	(4)	(5)
Silimakuta	-	4	-	4
Pamatang Silimahuta	-	10	-	10
P u r b a	-	27	-	27
Haranggaol Horison	-	-	-	-
Dolok Pardamean	-	6	-	6
Sidamanik	-	13	-	13
Pamatang Sidamanik	-	4	-	4
Girsang Sipangan Bolon	-	2	-	2
Tanah Jawa	-	22	-	22
Hatonduhan	-	24	-	24
Dolok Panribuan	-	11	-	11
Jorlang Hataran	-	11	-	11
P a n e i	-	9	-	9
Panombeian Panei	-	29	-	29
R a y a	-	6	-	6
Dolog Masagal	-	2	-	2
Dolok Silou	-	11	-	11
Silou Kahean	-	30	-	30
Raya Kahean	-	19	-	19
Tapian Dolok	-	30	3	33
Dolok Batu Nanggar	-	31	2	33
S i a n t a r	-	34	-	34
Gunung Malela	-	23	-	23
Gunung Maligas	-	15	-	15
Hutabayu Raja	-	29	-	29
Jawa Maraja Bah Jambi	-	9	-	9
Pamatang Bandar	-	21	-	21
Bandar Huluan	-	17	3	20
B a n d a r	-	31	-	31
Bandar Masilam	-	28	-	28
Bosar Maligas	-	14	-	14
Ujung Padang	-	34	-	34
Simalungun	-	556	8	564

Sumber/Source: Dinas Pendidikan Kabupaten Simalungun/Education Office of Simalungun Regency

Tabel 4.1.17 Jumlah Sekolah, Guru, dan Murid TK Negeri Menurut Kecamatan di Kabupaten Simalungun, 2023
Number of School, Teachers and Pupils of Public Kindergartens by Subdistrict in Simalungun Regency, 2023

Kecamatan Subdistrict	Sekolah Schools	Guru Teachers	Murid Pupils
(1)	(2)	(3)	(4)
Silimakuta	-	-	-
Pamatang Silimahuta	-	-	-
P u r b a	-	-	-
Haranggaol Horison	-	-	-
Dolok Pardamean	-	-	-
Sidamanik	-	-	-
Pamatang Sidamanik	-	-	-
Girsang Sipangan Bolon	-	-	-
Tanah Jawa	-	-	-
Hatonduhan	-	-	-
Dolok Panribuan	-	-	-
Jorlang Hataran	-	-	-
P a n e i	-	-	-
Panombeian Panei	-	-	-
R a y a	1	2	35
Dolog Masagal	-	-	-
Dolok Silou	-	-	-
Silou Kahean	-	-	-
Raya Kahean	-	-	-
Tapian Dolok	-	-	-
Dolok Batu Nanggar	-	-	-
S i a n t a r	-	-	-
Gunung Malela	-	-	-
Gunung Maligas	-	-	-
Hutabayu Raja	-	-	-
Jawa Maraja Bah Jambi	-	-	-
Pamatang Bandar	-	-	-
Bandar Huluan	-	-	-
B a n d a r	1	3	54
Bandar Masilam	-	-	-
Bosar Maligas	-	-	-
Ujung Padang	-	-	-
Simalungun	2	5	89

Sumber/Source: Dinas Pendidikan Kabupaten Simalungun/Education Office of Simalungun Regency

Tabel
Table 4.1.18

**Jumlah Sekolah, Guru, dan Murid TK Swasta Menurut
Kecamatan di Kabupaten Simalungun, 2023**
*Number of School, Teachers and Pupils of Private
Kindergartens by Subdistrict in Simalungun Regency,
2023*

Kecamatan Subdistrict	Sekolah Schools	Guru Teachers	Murid Pupils
(1)	(2)	(3)	(4)
Silimakuta	3	13	641
Pamatang Silimahuta	-	-	-
P u r b a	1	1	13
Harangaol Horison	1	1	66
Dolok Pardamean	-	-	-
Sidamanik	11	18	350
Pamatang Sidamanik	7	10	185
Girsang Sipangan Bolon	3	9	232
Tanah Jawa	5	8	128
Hatonduhan	3	8	100
Dolok Panribuan	1	2	65
Jorlang Hataran	2	5	66
P a n e i	5	11	172
Panombeian Panei	1	1	42
R a y a	4	10	176
Dolog Masagal	2	3	64
Dolok Silou	1	3	50
Silou Kahean	-	-	-
Raya Kahean	5	14	163
Tapian Dolok	5	9	132
Dolok Batu Nanggar	8	18	211
S i a n t a r	8	24	344
Gunung Malela	13	25	466
Gunung Maligas	7	5	168
Hutabayu Raja	7	14	191
Jawa Maraja Bah Jambi	5	9	186
Pamatang Bandar	8	17	299
Bandar Huluan	9	22	393
B a n d a r	19	51	985
Bandar Masilam	7	8	135
Bosar Maligas	2	3	43
Ujung Padang	4	6	124
Simalungun	157	328	6 190

Sumber/Source: Dinas Pendidikan Kabupaten Simalungun/Education Office of Simalungun Regency

Tabel
Table 4.1.19**Jumlah Peserta Didik pada KOBER dan SPS Menurut Jenis Kelamin dan Kecamatan di Kabupaten Simalungun, 2023**
Number of Students in Playgroup and SPS by Sex and Subdistrict in Simalungun Regency, 2023

Kecamatan Subdistrict	TK Negeri Public Kindergartens		TK Swasta Private Kindergartens		Jumlah Total
	Laki-laki Male	Perempuan Female	Laki-laki Male	Perempuan Female	
(1)	(2)	(3)	(4)	(5)	(6)
Silimakuta	-	-	174	133	307
Pematang Silimahuta	-	-	-	-	-
P u r b a	-	-	8	5	13
Haranggaol Horison	-	-	32	34	66
Dolok Pardamean	-	-	-	-	-
Sidamanik	-	-	154	196	350
Pematang Sidamanik	-	-	92	93	185
Girsang Sipangan Bolon	-	-	127	105	232
Tanah Jawa	-	-	64	64	128
Hatonduhan	-	-	58	42	100
Dolok Panribuan	-	-	35	30	65
Jorlang Hataran	-	-	25	37	62
P a n e i	-	-	90	82	172
Panombeian Panei	-	-	21	21	42
R a y a	26	9	93	83	211
Dolog Masagal	-	-	32	27	59
Dolok Silou	-	-	24	26	50
Silou Kahean	-	-	-	-	-
Raya Kahean	-	-	89	74	163
Tapian Dolok	-	-	78	54	132
Dolok Batu Nanggar	-	-	108	103	211
S i a n t a r	-	-	170	174	344
Gunung Malela	-	-	238	228	466
Gunung Maligas	-	-	92	76	168
Hutabayu Raja	-	-	102	89	191
Jawa Maraja Bah Jambi	-	-	91	95	186
Pematang Bandar	-	-	156	143	299
Bandar Hulan	-	-	222	171	393
B a n d a r	25	29	483	448	931
Bandar Masilam	-	-	70	65	135
Bosar Maligas	-	-	21	22	43
Ujung Padang	-	-	64	60	124
Simalungun	51	38	3 013	2 780	5 828

Sumber/Source: Dinas Pendidikan Kabupaten Simalungun/Education Office of Simalungun Regency

Tabel
Table 4.1.20

Jumlah Sekolah SD, SMP, SMA, dan SMK Negeri dan Swasta Menurut Kecamatan di Kabupaten Simalungun, 2023
Number of Public and Private Elementary Schools, Junior High School, Senior and Vocational High School by Subdistrict, 2023

Kecamatan Subdistrict	SD / Primary Schools		SMP / Junior High Schools	
	Negeri Public	Swasta Private	Negeri Public	Swasta Private
(1)	(2)	(3)	(4)	(5)
Silimakuta	11	2	2	1
Pamatang Silimahuta	12	-	1	-
P u r b a	25	-	4	-
Haranggaol Horison	10	-	-	2
Dolok Pardamean	15	1	2	1
Sidamanik	27	1	1	5
Pamatang Sidamanik	19	1	3	1
Girsang Sipangan Bolon	16	1	2	-
Tanah Jawa	43	1	3	2
Hatonduhan	23	1	2	1
Dolok Panribuan	34	1	4	1
Jorlang Hataran	16	-	3	-
P a n e i	22	1	2	5
Panombeian Panei	18	-	2	2
R a y a	35	1	3	2
Dolog Masagal	18	-	1	-
Dolok Silou	21	-	3	1
Silou Kahean	22	1	2	1
Raya Kahean	23	-	2	2
Tapian Dolok	24	3	2	2
Dolok Batu Nanggar	31	4	1	4
S i a n t a r	31	6	2	4
Gunung Malela	22	2	2	7
Gunung Maligas	16	2	1	5
Hutabayu Raja	29	5	3	3
Jawa Maraja Bah Jambi	20	1	2	3
Pamatang Bandar	24	8	1	8
Bandar Huluan	19	4	1	4
B a n d a r	34	14	2	17
Bandar Masilam	18	3	2	2
Bosar Maligas	39	2	2	4
Ujung Padang	27	-	2	3
Simalungun	744	66	65	93

Lanjutan Tabel/*Continued Table* 4.1.20

Kecamatan Subdistrict	SMA / Senior High School		SMK / Vocational School	
	Negeri Public	Swasta Private	Negeri Public	Swasta Private
(1)	(6)	(7)	(8)	(9)
Silimakuta	1	2	-	1
Pamatang Silimahuta	-	-	1	-
P u r b a	1	-	-	-
Haranggaol Horison	-	-	-	-
Dolak Pardamean	1	-	-	-
Sidamanik	1	1	-	2
Pamatang Sidamanik	-	-	-	-
Girsang Sipangan Bolon	1	1	-	-
Tanah Jawa	1	3	-	5
Hatonduhan	-	-	-	-
Dolak Panribuan	1	-	-	-
Jorlang Hataran	-	-	1	-
P a n e i	-	1	1	-
Panombeian Panei	1	1	1	-
R a y a	1	1	2	1
Dolog Masagal	-	-	-	-
Dolak Silou	1	-	-	-
Silou Kahean	1	-	-	-
Raya Kahean	1	-	-	-
Tapian Dolok	-	1	-	1
Dolak Batu Nanggar	1	2	-	1
S i a n t a r	1	2	1	6
Gunung Malela	-	2	-	3
Gunung Maligas	-	-	-	1
Hutabayu Raja	1	2	-	-
Jawa Maraja Bah Jambi	-	1	-	-
Pamatang Bandar	1	1	-	3
Bandar Hulu	-	-	-	4
B a n d a r	2	4	-	11
Bandar Masilam	-	-	1	-
Bosar Maligas	1	-	-	-
Ujung Padang	1	1	-	-
Simalungun	20	26	8	39

Sumber/*Source*: Dinas Pendidikan Kabupaten Simalungun dan Cabang Dinas Pendidikan Siantar Provinsi Sumatera Utara/*Education Office of Simalungun Regency and Education Branch Office of Sumatera Utara Province*

Tabel 4.1.21
Table

Jumlah Sekolah, Guru, Murid dan Rasio Murid Terhadap Sekolah dan Guru di SD Negeri Menurut Kecamatan, 2023
Number Schools, Teachers, Pupils and Ratio of Pupils to Schools and Teachers in Public Elementary Schools by Subdistrict, 2023

Kecamatan Subdistrict	Sekolah Schools	Guru Teachers	Murid Pupils	Rasio Murid / Ratio of Pupils	
				Sekolah Schools	Guru Teachers
(1)	(2)	(3)	(4)	(5)	(6)
Silimakuta	11	91	1 315	120	14
Pamatang Silimahuta	12	90	1 201	100	13
P u r b a	25	199	3 020	121	15
Haranggaol Horison	10	52	718	72	14
Dolok Pardamean	15	123	1 675	112	14
Sidamanik	27	223	2 684	99	12
Pamatang Sidamanik	19	149	1 943	102	13
Girsang Sipangan Bolon	16	140	2 223	139	16
Tanah Jawa	43	367	4 381	102	12
Hatonduhan	23	185	2 746	119	15
Dolok Panribuan	34	233	1 979	58	8
Jorlang Hataran	16	155	2 008	126	13
P a n e i	22	205	2 159	98	11
Panombeian Panei	18	152	1 473	82	10
R a y a	35	292	2 912	83	10
Dolog Masagal	18	117	1 416	79	12
Dolok Silou	21	162	2 085	99	13
Silou Kahean	22	178	2 281	104	13
Raya Kahean	23	191	2 203	96	12
Tapian Dolok	24	229	2 964	124	13
Dolok Batu Nanggar	31	261	3 319	107	13
S i a n t a r	31	272	3 968	128	15
Gunung Malela	22	193	2 831	129	15
Gunung Maligas	16	142	2 159	135	15
Hutabayu Raja	29	244	2 832	98	12
Jawa Maraja Bah Jambi	20	175	2 095	105	12
Pamatang Bandar	24	209	2 242	93	11
Bandar Huluan	19	172	2 405	127	14
B a n d a r	34	335	4 845	143	14
Bandar Masilam	18	142	1 753	97	12
Bosar Maligas	39	300	3 896	100	13
Ujung Padang	27	201	2 641	98	13
Simalungun	744	6 179	78 372	105	13

Sumber/Source: Dinas Pendidikan Kabupaten Simalungun/Education Office of Simalungun Regency

Tabel 4.1.22 Jumlah Sekolah, Guru, Murid dan Rasio Murid Terhadap Sekolah dan Guru di SD Swasta Menurut Kecamatan, 2023
Number Schools, Teachers, Pupils and Ratio of Pupils to Schools and Teachers in Private Elementary Schools by Subdistrict, 2023

Kecamatan Subdistrict	Sekolah Schools	Guru Teachers	Murid Pupils	Rasio Murid / Ratio of Pupils	
				Sekolah Schools	Guru Teachers
(1)	(2)	(3)	(4)	(5)	(6)
Silimakuta	2	46	1438	719	31
Pamatang Silimahuta	-	-	-	-	-
Purba	-	-	-	-	-
Haranggaol Horison	-	-	-	-	-
Dolak Pardamean	1	6	6	6	1
Sidamanik	1	6	113	113	19
Pamatang Sidamanik	1	6	57	57	10
Girsang Sipangan Bolon	1	21	497	497	24
Tanah Jawa	1	11	302	302	27
Hatonduhan	1	7	96	96	14
Dolak Panribuan	1	10	232	232	23
Jorlang Hataran	-	-	-	-	-
Panei	1	7	72	72	10
Panombeian Panei	-	-	-	-	-
Raya	1	17	486	486	29
Dolog Masagal	-	-	-	-	-
Dolak Silou	-	-	-	-	-
Silou Kahean	1	5	46	46	9
Raya Kahean	-	-	-	-	-
Tapien Dolok	3	22	356	119	16
Dolak Batu Nanggar	4	16	316	79	20
Siantar	6	56	1 150	192	21
Gunung Malela	2	13	334	167	26
Gunung Maligas	2	9	214	107	24
Hutabayu Raja	5	37	814	163	22
Jawa Maraja Bah Jambi	1	4	32	32	8
Pamatang Bandar	8	57	907	113	16
Bandar Huluan	4	33	623	156	19
Bandar	14	111	2 627	188	24
Bandar Masilam	3	13	228	76	18
Bosar Maligas	2	11	187	94	17
Ujung Padang	-	-	-	-	-
Simalungun	66	524	11 133	169	21

Sumber/Source: Dinas Pendidikan Kabupaten Simalungun/Education Office of Simalungun Regency

Tabel
Table 4.1.23**Jumlah Murid SD Negeri Menurut Jenis Kelamin dan
Kecamatan di Kabupaten Simalungun, 2023**
*Number of Pupils of Public Elementary School by Sex and
Subdistrict in Simalungun Regency, 2023*

Kecamatan Subdistrict	Laki-laki Male	Perempuan Female	Jumlah Total
(1)	(2)	(3)	(4)
Silimakuta	707	608	1 315
Pamatang Silimahuta	627	572	1 199
P u r b a	1 538	1 482	3 020
Haranggaol Horison	358	360	718
Dolok Pardamean	916	759	1 675
Sidamanik	1 396	1 324	2 720
Pamatang Sidamanik	1 009	934	1 943
Girsang Sipangan Bolon	841	782	1 623
Tanah Jawa	2 350	2 055	4 405
Hatonduhan	1 406	1 340	2 746
Dolok Panribuan	1 030	949	1 979
Jorlang Hataran	1 020	988	2 008
P a n e i	1 125	1 034	2 159
Panombeian Panei	766	707	1 473
R a y a	1 489	1 423	2 912
Dolog Masagal	748	668	1 416
Dolok Silou	1 059	1 026	2 085
Silou Kahean	1 206	1 075	2 281
Raya Kahean	1 136	1 067	2 203
Tapian Dolok	1 458	1 406	2 864
Dolok Batu Nanggar	1 680	1 639	3 319
S i a n t a r	2 038	1 890	3 928
Gunung Malela	1 419	1 412	2 831
Gunung Maligas	1 143	1 016	2 159
Hutabayu Raja	1 575	1 411	2 986
Jawa Maraja Bah Jambi	1 057	1 038	2 095
Pamatang Bandar	1 294	1 218	2 512
Bandar Hulan	1 236	1 169	2 405
B a n d a r	2 518	2 357	4 875
Bandar Masilam	891	862	1 753
Bosar Maligas	1 977	1 788	3 765
Ujung Padang	1 341	1 300	2 641
Simalungun	40 354	37 659	78 013

Sumber/Source: Dinas Pendidikan Kabupaten Simalungun/Education Office of Simalungun Regency

Tabel 4.1.24 Jumlah Murid SD Swasta Menurut Jenis Kelamin dan Kecamatan di Kabupaten Simalungun, 2023
Number of Pupils of Private Elementary School by Sex and Subdistrict in Simalungun Regency, 2023

Kecamatan Subdistrict	Laki-laki Male	Perempuan Female	Jumlah Total
(1)	(2)	(3)	(4)
Silimakuta	728	710	1 438
Pamatang Silimahuta	-	-	-
P u r b a	-	-	-
Haranggaol Horison	-	-	-
Dolok Pardamean	5	1	6
Sidamanik	60	53	113
Pamatang Sidamanik	34	23	57
Girsang Sipangan Bolon	267	230	497
Tanah Jawa	150	152	302
Hatonduhan	55	41	96
Dolok Panribuan	132	100	232
Jorlang Hataran	-	-	-
P a n e i	36	36	72
Panombeian Panei	-	-	-
R a y a	256	230	486
Dolog Masagal	-	-	-
Dolok Silou	-	-	-
Silou Kahean	17	29	46
Raya Kahean	-	-	-
Tapian Dolok	197	159	356
Dolok Batu Nanggar	168	148	316
S i a n t a r	645	545	1 190
Gunung Malela	182	152	334
Gunung Maligas	117	97	214
Hutabayu Raja	315	345	660
Jawa Maraja Bah Jambi	18	14	32
Pamatang Bandar	450	457	907
Bandar Hulan	315	308	623
B a n d a r	1 371	1 226	2 597
Bandar Masilam	109	119	228
Bosar Maligas	156	162	318
Ujung Padang	-	-	-
Simalungun	5 783	5 337	11 120

Sumber/Source: Dinas Pendidikan Kabupaten Simalungun/Education Office of Simalungun Regency

Tabel
Table 4.1.25**Jumlah Murid Tingkat SD Menurut Jenis Kelamin dan
Kecamatan di Kabupaten Simalungun, 2023**
**Number of Pupils of Elementary School by Sex and
Subdistrict in Simalungun Regency, 2023**

Kecamatan Subdistrict	Laki-laki Male	Perempuan Female	Jumlah Total
(1)	(2)	(3)	(4)
Silimakuta	1 435	1 318	2 753
Pamatang Silimahuta	627	572	1 199
P u r b a	1 538	1 482	3 020
Haranggaol Horison	358	360	718
Dolok Pardamean	921	760	1 681
Sidamanik	1 456	1 377	2 833
Pamatang Sidamanik	1 043	957	2 000
Girsang Sipangan Bolon	1 108	1 012	2 120
Tanah Jawa	2 500	2 207	4 707
Hatonduhan	1 461	1 381	2 842
Dolok Panribuan	1 162	1 049	2 211
Jorlang Hataran	1 020	988	2 008
P a n e i	1 161	1 070	2 231
Panombeian Panei	766	707	1 473
R a y a	1 745	1 653	3 398
Dolog Masagal	748	668	1 416
Dolok Silou	1 059	1 026	2 085
Silou Kahean	1 223	1 104	2 327
Raya Kahean	1 136	1 067	2 203
Tapian Dolok	1 655	1 565	3 220
Dolok Batu Nanggar	1 848	1 787	3 635
S i a n t a r	2 683	2 435	5 118
Gunung Malela	1 601	1 564	3 165
Gunung Maligas	1 260	1 113	2 373
Hutabayu Raja	1 890	1 756	3 646
Jawa Maraja Bah Jambi	1 744	1 052	2 796
Pamatang Bandar	1 075	1 675	2 750
Bandar Hulan	1 551	1 477	3 028
B a n d a r	3 889	3 583	7 472
Bandar Masilam	1 000	981	1 981
Bosar Maligas	2 133	1 950	4 083
Ujung Padang	1 341	1 300	2 641
Simalungun	46 137	42 996	89 133

Sumber/Source: Dinas Pendidikan Kabupaten Simalungun/Education Office of Simalungun Regency

Tabel
Table 4.1.26**Banyaknya Murid Menurut Jenis Kelamin, Sekolah dan Rata-rata Jumlah Murid di Madrasah Ibtidaiyah Menurut Kecamatan, 2023**
Number of Pupils by Sex, Schools and Average of Pupils in Madrasah Ibtidaiyah by Subdistrict, 2023

Kecamatan Subdistrict	Murid / Pupils		Jumlah Murid Total of Pupils	Sekolah Schools	Rata-rata Murid per Sekolah Ratio Students per Schools
	Laki-laki Male	Perempuan Female			
(1)	(2)	(3)	(4)	(5)	(6)
Silimakuta	-	-	-	-	-
Pamatang Silimahuta	-	-	-	-	-
Purba	-	-	-	-	-
Haranggaol Horison	-	-	-	-	-
Dolok Pardamean	-	-	-	-	-
Sidamanik	-	-	-	-	-
Pamatang Sidamanik	-	-	-	-	-
Girsang Sipangan Bolon	-	-	-	-	-
Tanah Jawa	405	423	828	3	276
Hatonduhan	-	-	-	-	-
Dolok Panribuan	-	-	-	-	-
Jorlang Hataran	-	-	-	-	-
Panei	23	23	46	1	46
Panombeian Panei	9	9	18	1	18
Raya	51	56	107	1	107
Dolog Masagal	-	-	-	-	-
Dolok Silou	-	-	-	-	-
Silou Kahean	-	-	-	-	-
Raya Kahean	-	-	-	-	-
Tapian Dolok	779	751	1 530	7	219
Dolok Batu Nanggar	383	305	688	4	172
Siantar	190	175	365	3	122
Gunung Malela	334	331	665	4	166
Gunung Maligas	573	487	1 060	5	212
Hutabayu Raja	129	111	240	2	120
Jawa Maraja Bah Jambi	-	-	-	-	-
Pamatang Bandar	109	94	203	1	203
Bandar Hulan	120	109	229	2	115
Bandar	441	389	830	4	208
Bandar Masilam	586	571	1 157	6	193
Bosar Maligas	65	120	185	3	62
Ujung Padang	657	907	1 564	11	142
Simalungun	4 854	4 861	9 715	58	168

Sumber/Source: Kantor Kementerian Agama Kabupaten Simalungun/Education and Religion Office of Simalungun Regency

Tabel
Table 4.1.27

Jumlah Sekolah, Guru, Murid dan Rasio Murid Terhadap Sekolah dan Guru di SMP Negeri Menurut Kecamatan, 2023
Number Schools, Teachers, Pupils and Ratio of Pupils to Schools and Teachers in Public Junior High Schools by Subdistrict, 2023

Kecamatan Subdistrict	Sekolah Schools	Guru Teachers	Murid Pupils	Rasio Murid / Ratio of Pupils	
				Sekolah Schools	Guru Teachers
(1)	(2)	(3)	(4)	(5)	(6)
Silimakuta	2	74	1 301	651	18
Pamatang Silimahuta	1	27	373	373	14
P u r b a	4	92	1 435	359	16
Haranggaol Horison	-	-	-	-	-
Dolok Pardamean	2	63	1 023	512	16
Sidamanik	1	49	842	842	17
Pamatang Sidamanik	3	29	275	92	9
Girsang Sipangan Bolon	2	69	1 088	544	16
Tanah Jawa	3	148	2 208	736	15
Hatonduhan	2	45	541	271	12
Dolok Panribuan	4	98	1 150	288	12
Jorlang Hataran	3	71	955	318	13
P a n e i	2	53	771	386	15
Panombeian Panei	2	40	285	143	7
R a y a	3	137	2 193	731	16
Dolog Masagal	1	15	171	171	11
Dolok Silou	3	37	398	133	11
Silou Kahean	2	44	736	368	17
Raya Kahean	2	48	708	354	15
Tapian Dolok	2	72	934	467	13
Dolok Batu Nanggar	1	60	892	892	15
S i a n t a r	2	106	1 567	784	15
Gunung Malela	2	67	851	426	13
Gunung Maligas	1	18	282	282	16
Hutabayu Raja	3	84	1 126	375	13
Jawa Maraja Bah Jambi	2	38	447	224	12
Pamatang Bandar	1	53	756	756	14
Bandar Hulan	1	18	213	213	12
B a n d a r	2	71	980	490	14
Bandar Masilam	2	33	434	217	13
Bosar Maligas	2	46	486	243	11
Ujung Padang	2	25	278	139	11
Simalungun	65	1 830	25 699	395	14

Sumber/Source: Dinas Pendidikan Kabupaten Simalungun/Education Office of Simalungun Regency

Tabel
Table 4.1.28**Jumlah Sekolah, Guru, Murid dan Rasio Murid Terhadap Sekolah dan Guru di SMP Swasta Menurut Kecamatan, 2023****Number Schools, Teachers, Pupils and Ratio of Pupils to Schools and Teachers in Private Junior High Schools by Subdistrict, 2023**

Kecamatan Subdistrict	Sekolah Schools	Guru Teachers	Murid Pupils	Rasio Murid / Ratio of Pupils	
				Sekolah Schools	Guru Teachers
(1)	(2)	(3)	(4)	(5)	(6)
Silimakuta	1	30	706	706	24
Pamatang Silimahuta	-	-	-	-	-
P u r b a	-	-	-	-	-
Haranggaol Horison	2	17	290	145	17
Dolok Pardamean	1	2	30	30	15
Sidamanik	5	48	503	101	10
Pamatang Sidamanik	1	7	79	79	11
Girsang Sipangan Bolon	-	-	-	-	-
Tanah Jawa	2	16	327	164	20
Hatonduhan	1	8	125	125	16
Dolok Panribuan	1	5	43	43	9
Jorlang Hataran	-	-	-	-	-
P a n e i	5	40	421	84	11
Panombeian Panei	2	10	69	35	7
R a y a	2	20	183	92	9
Dolog Masagal	-	-	-	-	-
Dolok Silou	1	6	76	76	13
Silou Kahean	1	9	154	154	17
Raya Kahean	2	13	179	90	14
Tapian Dolok	2	26	384	192	15
Dolok Batu Nanggar	4	43	747	187	17
S i a n t a r	4	39	460	115	12
Gunung Malela	7	26	470	67	18
Gunung Maligas	5	27	351	70	13
Hutabayu Raja	3	19	288	96	15
Jawa Maraja Bah Jambi	3	36	301	100	8
Pamatang Bandar	8	51	638	80	13
Bandar Hulan	4	35	644	161	18
B a n d a r	17	107	1 905	112	18
Bandar Masilam	2	16	165	83	10
Bosar Maligas	4	38	535	134	14
Ujung Padang	3	40	530	177	13
Simalungun	93	734	10 603	114	14

Sumber/Source: Dinas Pendidikan Kabupaten Simalungun/Education Office of Simalungun Regency

Tabel
Table 4.1.29**Jumlah Murid SMP Negeri Menurut Jenis Kelamin dan Kecamatan di Kabupaten Simalungun, 2023**
Number of Pupils of Public Junior High School by Sex and Subdistrict in Simalungun Regency, 2023

Kecamatan Subdistrict	Laki-laki Male	Perempuan Female	Jumlah Total
(1)	(2)	(3)	(4)
Silimakuta	634	667	1 301
Pamatang Silimahuta	184	189	373
P u r b a	733	702	1 435
Haranggaol Horison	-	-	-
Dolak Pardamean	547	476	1 023
Sidamanik	385	457	842
Pamatang Sidamanik	142	133	275
Girsang Sipangan Bolon	535	553	1 088
Tanah Jawa	1 098	1 110	2 208
Hatonduhan	290	251	541
Dolak Panribuan	584	566	1 150
Jorlang Hataran	508	447	955
P a n e i	394	377	771
Panombeian Panei	155	130	285
R a y a	1 114	1 079	2 193
Dolog Masagal	99	72	171
Dolak Silou	201	197	398
Silou Kahean	387	349	736
Raya Kahean	369	339	708
Tapian Dolok	460	474	934
Dolak Batu Nanggar	410	482	892
S i a n t a r	777	790	1 567
Gunung Malela	420	431	851
Gunung Maligas	154	128	282
Hutabayu Raja	578	548	1 126
Jawa Maraja Bah Jambi	217	230	447
Pamatang Bandar	357	399	756
Bandar Hulan	107	106	213
B a n d a r	454	526	980
Bandar Masilam	212	222	434
Bosar Maligas	245	241	486
Ujung Padang	134	144	278
Simalungun	12 884	12 815	25 699

Sumber/Source: Dinas Pendidikan Kabupaten Simalungun/Education Office of Simalungun Regency

Tabel
Table 4.1.30**Jumlah Murid SMP Swasta Menurut Jenis Kelamin dan Kecamatan di Kabupaten Simalungun, 2023**
Number of Pupils of Private Junior High School by Sex and Subdistrict in Simalungun Regency, 2023

Kecamatan Subdistrict	Laki-laki Male	Perempuan Female	Jumlah Total
(1)	(2)	(3)	(4)
Silimakuta	380	326	706
Pematang Silimahuta	-	-	-
P u r b a	-	-	-
Haranggaol Horison	149	141	290
Dolok Pardamean	17	13	30
Sidamanik	293	210	503
Pematang Sidamanik	45	34	79
Girsang Sipangan Bolon	-	-	-
Tanah Jawa	168	159	327
Hatonduhan	73	52	125
Dolok Panribuan	22	21	43
Jorlang Hataran	-	-	-
P a n e i	218	203	421
Panombeian Panei	44	25	69
R a y a	85	98	183
Dolog Masagal	-	-	-
Dolok Silou	43	33	76
Silou Kahean	84	70	154
Raya Kahean	91	88	179
Tapian Dolok	234	150	384
Dolok Batu Nanggar	393	354	747
S i a n t a r	263	197	460
Gunung Malela	274	196	470
Gunung Maligas	184	167	351
Hutabayu Raja	164	124	288
Jawa Maraja Bah Jambi	189	112	301
Pematang Bandar	355	283	638
Bandar Hulan	366	278	644
B a n d a r	1 071	834	1 905
Bandar Masilam	101	64	165
Bosar Maligas	304	231	535
Ujung Padang	272	258	530
Simalungun	5 882	4 721	10 603

Sumber/Source: Dinas Pendidikan Kabupaten Simalungun/Education Office of Simalungun Regency

Tabel
Table 4.1.31

Jumlah Murid Tingkat SMP Menurut Jenis Kelamin dan Kecamatan di Kabupaten Simalungun, 2023
Number of Pupils of Junior High School by Sex and Subdistrict in Simalungun Regency, 2023

Kecamatan Subdistrict	Laki-laki Male	Perempuan Female	Jumlah Total
(1)	(2)	(3)	(4)
Silimakuta	1 014	993	2 007
Pamatang Silimahuta	184	189	373
P u r b a	733	702	1 435
Haranggaol Horison	149	141	290
Dolok Pardamean	564	489	1 053
Sidamanik	678	667	1 345
Pamatang Sidamanik	187	167	354
Girsang Sipangan Bolon	535	553	1 088
Tanah Jawa	1 266	1 269	2 535
Hatonduhan	363	303	666
Dolok Panribuan	606	587	1 193
Jorlang Hataran	508	447	955
P a n e i	612	580	1 192
Panombeian Panei	199	155	354
R a y a	1 199	1 177	2 376
Dolog Masagal	99	72	171
Dolok Silou	244	230	474
Silou Kahean	471	419	890
Raya Kahean	460	427	887
Tapian Dolok	694	624	1 318
Dolok Batu Nanggar	803	836	1 639
S i a n t a r	1 040	987	2 027
Gunung Malela	694	627	1 321
Gunung Maligas	338	295	633
Hutabayu Raja	742	672	1 414
Jawa Maraja Bah Jambi	406	342	748
Pamatang Bandar	712	682	1 394
Bandar Hulan	473	384	857
B a n d a r	1 525	1 360	2 885
Bandar Masilam	313	286	599
Bosar Maligas	549	472	1 021
Ujung Padang	406	402	808
Simalungun	18 766	17 536	36 302

Sumber/Source: Dinas Pendidikan Kabupaten Simalungun/Education Office of Simalungun Regency

Tabel
Table 4.1.32**Banyaknya Murid Menurut Jenis Kelamin, Sekolah dan Rata-rata Jumlah Murid di Madrasah Tsanawiyah Menurut Kecamatan, 2023**
Number of Pupils by Sex, Schools and Average of Pupils in Madrasah Tsanawiyah by Subdistrict, 2023

Kecamatan Subdistrict	Murid / Pupils		Jumlah Murid Total of Pupils	Sekolah Schools	Rata-rata Murid per Sekolah Ratio Students per Schools
	Laki-laki Male	Perempuan Female			
(1)	(2)	(3)	(4)	(5)	(6)
Silimakuta	-	-	-	-	-
Pamatang Silimahuta	-	-	-	-	-
P u r b a	-	-	-	-	-
Haranggaol Horison	-	-	-	-	-
Dolok Pardamean	-	-	-	-	-
Sidamanik	183	159	342	3	114
Pamatang Sidamanik	86	86	172	1	172
Girsang Sipangan Bolon	39	23	62	1	62
Tanah Jawa	352	381	733	3	244
Hatonduhan	49	31	80	1	80
Dolok Panribuan	-	-	-	-	-
Jorlang Hataran	-	-	-	-	-
P a n e i	277	348	625	3	208
Panombeian Panei	-	-	-	-	-
R a y a	-	-	-	-	-
Dolog Masagal	-	-	-	-	-
Dolok Silou	-	-	-	-	-
Silou Kahean	137	145	282	3	94
Raya Kahean	48	35	83	2	42
Tapien Dolok	547	458	1 005	6	168
Dolok Batu Nanggar	624	238	862	5	172
S i a n t a r	69	44	113	2	57
Gunung Malela	541	503	1 044	6	174
Gunung Maligas	175	152	327	2	164
Hutabayu Raja	178	143	321	3	107
Jawa Maraja Bah Jambi	198	168	366	2	183
Pamatang Bandar	334	323	657	2	329
Bandar Huluan	520	424	944	6	157
B a n d a r	780	828	1 608	7	230
Bandar Masilam	176	160	336	2	168
Bosar Maligas	432	381	813	5	163
Ujung Padang	571	560	1 131	7	162
Simalungun	6 316	5 590	11 906	72	165

Sumber/Source: Kantor Kementerian Agama Kabupaten Simalungun/Education and Religion Office of Simalungun Regency

Tabel
Table 4.1.33

Jumlah Sekolah, Guru, Murid dan Rasio Murid Terhadap Sekolah dan Guru di SMA Negeri Menurut Kecamatan, 2023
Number Schools, Teachers, Pupils and Ratio of Pupils to Schools and Teachers in Public Senior High Schools by Subdistrict, 2023

Kecamatan Subdistrict	Sekolah Schools	Guru Teachers	Murid Pupils	Rasio Murid / Ratio of Pupils	
				Sekolah Schools	Guru Teachers
(1)	(2)	(3)	(4)	(5)	(6)
Silimakuta	1	47	835	835	18
Pamatang Silimahuta	-	-	-
P u r b a	1	32	586	586	18
Haranggaol Horison	-	-	-
Dolok Pardamean	1	37	526	526	14
Sidamanik	1	56	919	919	16
Pamatang Sidamanik	-	-	-
Girsang Sipangan Bolon	1	47	830	830	18
Tanah Jawa	1	57	971	971	17
Hatonduhan	-	-	-
Dolok Panribuan	1	57	869	869	15
Jorlang Hataran	-	-	-
P a n e i	-	-	-
Panombeian Panei	1	33	554	554	17
R a y a	1	63	1 017	1017	16
Dolog Masagal	-	-	-
Dolok Silou	1	12	77	77	6
Silou Kahean	1	27	298	298	11
Raya Kahean	1	22	410	410	19
Tapian Dolok	-	-	-
Dolok Batu Nanggar	1	66	1 031	1031	16
S i a n t a r	1	63	995	995	16
Gunung Malela	-	-	-
Gunung Maligas	-	-	-
Hutabayu Raja	1	34	556	556	16
Jawa Maraja Bah Jambi	-	-	-
Pamatang Bandar	1	30	561	561	19
Bandar Huluan	-	-	-
B a n d a r	2	130	2 108	1054	16
Bandar Masilam	-	-	-
Bosar Maligas	1	24	389	389	16
Ujung Padang	1	24	496	496	21
Simalungun	20	861	14 028	701	16

Sumber/Source: Cabang Dinas Pendidikan Siantar Provinsi Sumatera Utara/Education Branch Office of Sumatera Utara Province

Tabel
Table 4.1.34**Jumlah Sekolah, Guru, Murid dan Rasio Murid Terhadap Sekolah dan Guru di SMA Swasta Menurut Kecamatan, 2023**
Number Schools, Teachers, Pupils and Ratio of Pupils to Schools and Teachers in Private Senior High Schools by Subdistrict, 2023

Kecamatan Subdistrict	Sekolah Schools	Guru Teachers	Murid Pupils	Rasio Murid / Ratio of Pupils	
				Sekolah Schools	Guru Teachers
(1)	(2)	(3)	(4)	(5)	(6)
Silimakuta	2	48	949	475	20
Pamatang Silimahuta	-	-	-
P u r b a	-	-	-
Haranggaol Horison	-	-	-
Dolok Pardamean	-	-	-
Sidamanik	1	15	381	381	25
Pamatang Sidamanik	-	-	-
Girsang Sipangan Bolon	1	3	46	46	15
Tanah Jawa	3	36	540	180	15
Hatonduhan	-	-	-
Dolok Panribuan	-	-	-
Jorlang Hataran	-	-	-
P a n e i	1	6	80	80	13
Panombeian Panei	1	7	33	33	5
R a y a	1	33	655	655	20
Dolog Masagal	-	-	-
Dolok Silou	-	-	-
Silou Kahean	-	-	-
Raya Kahean	-	-	-
Tapian Dolok	1	16	474	474	30
Dolok Batu Nanggar	2	32	755	378	24
S i a n t a r	2	34	534	267	16
Gunung Malela	2	30	228	114	8
Gunung Maligas	-	-	-
Hutabayu Raja	2	24	385	193	16
Jawa Maraja Bah Jambi	1	17	207	207	12
Pamatang Bandar	1	6	46	46	8
Bandar Huluan	-	-	-
B a n d a r	4	26	479	120	18
Bandar Masilam	-	-	-
Bosar Maligas	-	-	-
Ujung Padang	1	14	229	229	16
Simalungun	26	347	6 021	232	17

Sumber/Source: Cabang Dinas Pendidikan Siantar Provinsi Sumatera Utara/Education Branch Office of Sumatera Utara Province

Tabel
Table 4.1.35**Jumlah Murid SMA Negeri Menurut Jenis Kelamin dan Kecamatan di Kabupaten Simalungun, 2023**
Number of Pupils of Public Senior High School by Sex and Subdistrict in Simalungun Regency, 2023

Kecamatan Subdistrict	Laki-laki Male	Perempuan Female	Jumlah Total
(1)	(2)	(3)	(4)
Silimakuta	349	486	835
Pematang Silimahuta	-	-	-
P u r b a	313	273	586
Haranggaol Horison	-	-	-
Dolok Pardamean	286	240	526
Sidamanik	392	527	919
Pematang Sidamanik	-	-	-
Girsang Sipangan Bolon	395	435	830
Tanah Jawa	372	599	971
Hatonduhan	-	-	-
Dolok Panribuan	369	500	869
Jorlang Hataran	-	-	-
P a n e i	-	-	-
Panombeian Panei	254	300	554
R a y a	443	574	1 017
Dolog Masagal	-	-	-
Dolok Silou	49	28	77
Silou Kahean	163	135	298
Raya Kahean	179	231	410
Tapian Dolok	-	-	-
Dolok Batu Nanggar	386	645	1 031
S i a n t a r	376	619	995
Gunung Malela	-	-	-
Gunung Maligas	-	-	-
Hutabayu Raja	268	288	556
Jawa Maraja Bah Jambi	-	-	-
Pematang Bandar	268	293	561
Bandar Huluan	-	-	-
B a n d a r	689	1 419	2 108
Bandar Masilam	-	-	-
Bosar Maligas	172	217	389
Ujung Padang	159	337	496
Simalungun	5 882	8 146	14 028

Sumber/Source: Cabang Dinas Pendidikan Siantar Provinsi Sumatera Utara/Education Branch Office of Sumatera Utara Province

Tabel 4.1.36 Jumlah Murid SMA Swasta Menurut Jenis Kelamin dan Kecamatan di Kabupaten Simalungun, 2023
Number of Pupils of Private Senior High School by Sex and Subdistrict in Simalungun Regency, 2023

Kecamatan Subdistrict	Laki-laki Male	Perempuan Female	Jumlah Total
(1)	(2)	(3)	(4)
Silimakuta	532	417	949
Pamatang Silimahuta	-	-	-
P u r b a	-	-	-
Haranggaol Horison	-	-	-
Dolok Pardamean	-	-	-
Sidamanik	209	172	381
Pamatang Sidamanik	-	-	-
Girsang Sipangan Bolon	34	12	46
Tanah Jawa	197	343	540
Hatonduhan	-	-	-
Dolok Panribuan	-	-	-
Jorlang Hataran	-	-	-
P a n e i	41	39	80
Panombeian Panei	25	8	33
R a y a	299	356	655
Dolog Masagal	-	-	-
Dolok Silou	-	-	-
Silou Kahean	-	-	-
Raya Kahean	-	-	-
Tapian Dolok	303	171	474
Dolok Batu Nanggar	328	427	755
S i a n t a r	244	290	534
Gunung Malela	129	99	228
Gunung Maligas	-	-	-
Hutabayu Raja	199	186	385
Jawa Maraja Bah Jambi	121	86	207
Pamatang Bandar	27	19	46
Bandar Huluan	-	-	-
B a n d a r	223	256	479
Bandar Masilam	-	-	-
Bosar Maligas	-	-	-
Ujung Padang	128	101	229
Simalungun	3 039	2 982	6 021

Sumber/Source: Cabang Dinas Pendidikan Siantar Provinsi Sumatera Utara/Education Branch Office of Sumatera Utara Province

Tabel
Table 4.1.37**Jumlah Murid Tingkat SMA Menurut Jenis Kelamin dan Kecamatan di Kabupaten Simalungun, 2023**
Number of Pupils of Senior High School by Sex and Subdistrict in Simalungun Regency, 2023

Kecamatan Subdistrict	Laki-laki Male	Perempuan Female	Jumlah Total
(1)	(2)	(3)	(4)
Silimakuta	881	903	1 784
Pamatang Silimahuta	-	-	-
P u r b a	313	273	586
Haranggaol Horison	-	-	-
Dolok Pardamean	286	240	526
Sidamanik	601	699	1 300
Pamatang Sidamanik	-	-	-
Girsang Sipangan Bolon	429	447	876
Tanah Jawa	569	942	1 511
Hatonduhan	-	-	-
Dolok Panribuan	369	500	869
Jorlang Hataran	-	-	-
P a n e i	41	39	80
Panombeian Panei	279	308	587
R a y a	742	930	1 672
Dolog Masagal	-	-	-
Dolok Silou	49	28	77
Silou Kahean	163	135	298
Raya Kahean	179	231	410
Tapian Dolok	303	171	474
Dolok Batu Nanggar	714	1 072	1 786
S i a n t a r	620	909	1 529
Gunung Malela	129	99	228
Gunung Maligas	-	-	-
Hutabayu Raja	467	474	941
Jawa Maraja Bah Jambi	121	86	207
Pamatang Bandar	295	312	607
Bandar Huluan	-	-	-
B a n d a r	912	1 675	2 587
Bandar Masilam	-	-	-
Bosar Maligas	172	217	389
Ujung Padang	287	438	725
Simalungun	8 921	11 128	20 049

Sumber/Source: Cabang Dinas Pendidikan Siantar Provinsi Sumatera Utara/Education Branch Office of Sumatera Utara Province

Tabel
Table 4.1.38**Jumlah Sekolah, Guru, Murid dan Rasio Murid Terhadap Sekolah dan Guru di SMK Negeri Menurut Kecamatan, 2023**
Number Schools, Teachers, Pupils and Ratio of Pupils to Schools and Teachers in Public Vocational Senior High Schools by Subdistrict, 2023

Kecamatan Subdistrict	Sekolah Schools	Guru Teachers	Murid Pupils	Rasio Murid / Ratio of Pupils	
				Sekolah Schools	Guru Teachers
(1)	(2)	(3)	(4)	(5)	(6)
Silimakuta	-	-	-	-	-
Pamatang Silimahuta	1	13	133	133	10
P u r b a	-	-	-	-	-
Haranggaol Horison	-	-	-	-	-
Dolok Pardamean	-	-	-	-	-
Sidamanik	-	-	-	-	-
Pamatang Sidamanik	-	-	-	-	-
Girsang Sipangan Bolon	-	-	-	-	-
Tanah Jawa	-	-	-	-	-
Hatonduhan	-	-	-	-	-
Dolok Panribuan	-	-	-	-	-
Jorlang Hataran	1	46	593	593	13
P a n e i	1	27	85	85	3
Panombeian Panei	1	32	236	236	7
R a y a	2	93	1 305	653	14
Dolog Masagal	-	-	-	-	-
Dolok Silou	-	-	-	-	-
Silou Kahean	-	-	-	-	-
Raya Kahean	-	-	-	-	-
Tapian Dolok	-	-	-	-	-
Dolok Batu Nanggar	-	-	-	-	-
S i a n t a r	1	73	1 036	1036	14
Gunung Malela	-	-	-	-	-
Gunung Maligas	-	-	-	-	-
Hutabayu Raja	-	-	-	-	-
Jawa Maraja Bah Jambi	-	-	-	-	-
Pamatang Bandar	-	-	-	-	-
Bandar Huluan	-	-	-	-	-
B a n d a r	-	-	-	-	-
Bandar Masilam	1	49	811	811	17
Bosar Maligas	-	-	-	-	-
Ujung Padang	-	-	-	-	-
Simalungun	8	333	4 199	525	13

Sumber/Source: Cabang Dinas Pendidikan Siantar Provinsi Sumatera Utara/Education Branch Office of Sumatera Utara Province

Tabel
Table 4.1.39

Jumlah Sekolah, Guru, Murid dan Rasio Murid Terhadap Sekolah dan Guru di SMK Swasta Menurut Kecamatan, 2023

Number Schools, Teachers, Pupils and Ratio of Pupils to Schools and Teachers in Private Vocational Senior High Schools by Subdistrict, 2023

Kecamatan Subdistrict	Sekolah Schools	Guru Teachers	Murid Pupils	Rasio Murid / Ratio of Pupils	
				Sekolah Schools	Guru Teachers
(1)	(2)	(3)	(4)	(5)	(6)
Silimakuta	1	6	86	86	14
Pamatang Silimahuta	-	-	-	-	-
P u r b a	-	-	-	-	-
Haranggaol Horison	-	-	-	-	-
Dolok Pardamean	-	-	-	-	-
Sidamanik	2	13	209	105	16
Pamatang Sidamanik	-	-	-	-	-
Girsang Sipangan Bolon	-	-	-	-	-
Tanah Jawa	5	69	1 982	396	29
Hatonduhan	-	-	-	-	-
Dolok Panribuan	-	-	-	-	-
Jorlang Hataran	-	-	-	-	-
P a n e i	-	-	-	-	-
Panombeian Panei	-	-	-	-	-
R a y a	1	11	244	244	22
Dolog Masagal	-	-	-	-	-
Dolok Silou	-	-	-	-	-
Silou Kahean	-	-	-	-	-
Raya Kahean	-	-	-	-	-
Tapian Dolok	1	4	74	74	19
Dolok Batu Nanggar	1	27	408	408	15
S i a n t a r	6	82	899	150	11
Gunung Malela	3	29	421	140	15
Gunung Maligas	1	18	336	336	19
Hutabayu Raja	-	-	-	-	-
Jawa Maraja Bah Jambi	-	-	-	-	-
Pamatang Bandar	3	42	870	290	21
Bandar Huluan	4	53	966	242	18
B a n d a r	11	168	3 167	288	19
Bandar Masilam	-	-	-	-	-
Bosar Maligas	-	-	-	-	-
Ujung Padang	-	-	-	-	-
Simalungun	39	522	9 662	248	19

Sumber/Source: Cabang Dinas Pendidikan Siantar Provinsi Sumatera Utara/Education Branch Office of Sumatera Utara Province

Tabel 4.1.40 Jumlah Murid SMK Negeri Menurut Jenis Kelamin dan Kecamatan di Kabupaten Simalungun, 2023
Number of Pupils of Public Vocational Senior High School by Sex and Subdistrict in Simalungun Regency, 2023

Kecamatan Subdistrict	Laki-laki Male	Perempuan Female	Jumlah Total
(1)	(2)	(3)	(4)
Silimakuta	-	-	-
Pamatang Silimahuta	102	31	133
Purba	-	-	-
Haranggaol Horison	-	-	-
Dolok Pardamean	-	-	-
Sidamanik	-	-	-
Pamatang Sidamanik	-	-	-
Girsang Sipangan Bolon	-	-	-
Tanah Jawa	-	-	-
Hatonduhan	-	-	-
Dolok Panribuan	-	-	-
Jorlang Hataran	313	280	593
Panei	46	39	85
Panombeian Panei	185	51	236
Raya	724	581	1 305
Dolog Masagal	-	-	-
Dolok Silou	-	-	-
Silou Kahean	-	-	-
Raya Kahean	-	-	-
Tapian Dolok	-	-	-
Dolok Batu Nanggar	-	-	-
Siantar	289	747	1 036
Gunung Malela	-	-	-
Gunung Maligas	-	-	-
Hutabayu Raja	-	-	-
Jawa Maraja Bah Jambi	-	-	-
Pamatang Bandar	-	-	-
Bandar Huluan	-	-	-
Bandar	-	-	-
Bandar Masilam	478	333	811
Bosar Maligas	-	-	-
Ujung Padang	-	-	-
Simalungun	2 137	2 062	4 199

Sumber/Source: Cabang Dinas Pendidikan Siantar Provinsi Sumatera Utara/Education Branch Office of Sumatera Utara Province

Tabel
Table 4.1.41**Jumlah Murid SMK Swasta Menurut Jenis Kelamin dan Kecamatan di Kabupaten Simalungun, 2023**
Number of Pupils of Private Vocational Senior High School by Sex and Subdistrict in Simalungun Regency, 2023

Kecamatan Subdistrict	Laki-laki Male	Perempuan Female	Jumlah Total
(1)	(2)	(3)	(4)
Silimakuta	23	63	86
Pamatang Silimahuta	-	-	-
P u r b a	-	-	-
Haranggaol Horison	-	-	-
Dolok Pardamean	-	-	-
Sidamanik	117	92	209
Pamatang Sidamanik	-	-	-
Girsang Sipangan Bolon	-	-	-
Tanah Jawa	1 210	772	1 982
Hatonduhan	-	-	-
Dolok Panribuan	-	-	-
Jorlang Hataran	-	-	-
P a n e i	-	-	-
Panombeian Panei	-	-	-
R a y a	85	159	244
Dolog Masagal	-	-	-
Dolok Silou	-	-	-
Silou Kahean	-	-	-
Raya Kahean	-	-	-
Tapian Dolok	55	19	74
Dolok Batu Nanggar	355	53	408
S i a n t a r	715	184	899
Gunung Malela	246	175	421
Gunung Maligas	222	114	336
Hutabayu Raja	-	-	-
Jawa Maraja Bah Jambi	-	-	-
Pamatang Bandar	575	295	870
Bandar Hulan	567	399	966
B a n d a r	1 821	1 346	3 167
Bandar Masilam	-	-	-
Bosar Maligas	-	-	-
Ujung Padang	-	-	-
Simalungun	5 991	3 671	9 662

Sumber/Source: Cabang Dinas Pendidikan Siantar Provinsi Sumatera Utara/Education Branch Office of Sumatera Utara Province

Tabel
Table 4.1.42**Jumlah Murid Tingkat SMK Menurut Jenis Kelamin dan Kecamatan di Kabupaten Simalungun, 2023**
Number of Pupils of Vocational Senior High School by Sex and Subdistrict in Simalungun Regency, 2023

Kecamatan Subdistrict	Laki-laki Male	Perempuan Female	Jumlah Total
(1)	(2)	(3)	(4)
Silimakuta	23	63	86
Pematang Silimahuta	102	31	133
P u r b a	-	-	-
Haranggaol Horison	-	-	-
Dolok Pardamean	-	-	-
Sidamanik	117	92	209
Pematang Sidamanik	-	-	-
Girsang Sipangan Bolon	-	-	-
Tanah Jawa	1 210	772	1 982
Hatonduhan	-	-	-
Dolok Panribuan	-	-	-
Jorlang Hataran	313	280	593
P a n e i	46	39	85
Panombeian Panei	185	51	236
R a y a	809	740	1 549
Dolog Masagal	-	-	-
Dolok Silou	-	-	-
Silou Kahean	-	-	-
Raya Kahean	-	-	-
Tapian Dolok	55	19	74
Dolok Batu Nanggar	355	53	408
S i a n t a r	1 004	931	1 935
Gunung Malela	246	175	421
Gunung Maligas	222	114	336
Hutabayu Raja	-	-	-
Jawa Maraja Bah Jambi	-	-	-
Pematang Bandar	575	295	870
Bandar Hulan	567	399	966
B a n d a r	1 821	1 346	3 167
Bandar Masilam	478	333	811
Bosar Maligas	-	-	-
Ujung Padang	-	-	-
Simalungun	8 128	5 733	13 861

Sumber/Source: Cabang Dinas Pendidikan Siantar Provinsi Sumatera Utara/Education Branch Office of Sumatera Utara Province

Tabel
Table 4.1.43

Banyaknya Murid Menurut Jenis Kelamin, Sekolah dan Rata-rata Jumlah Murid di Madrasah Aliyah Menurut Kecamatan, 2023
Number of Pupils by Sex, Schools and Average of Pupils in Madrasah Aliyah by Subdistrict, 2023

Kecamatan Subdistrict	Murid / Pupils		Jumlah Murid Total of Pupils	Sekolah Schools	Rata-rata Murid per Sekolah Ratio Students per Schools
	Laki-laki Male	Perempuan Female			
(1)	(2)	(3)	(4)	(5)	(6)
Silimakuta	-	-	-	-	-
Pamatang Silimahuta	-	-	-	-	-
P u r b a	-	-	-	-	-
Haranggaol Horison	-	-	-	-	-
Dolok Pardamean	-	-	-	-	-
Sidamanik	-	-	-	-	-
Pamatang Sidamanik	-	-	-	-	-
Girsang Sipangan Bolon	-	-	-	-	-
Tanah Jawa	28	7	35	1	35
Hatonduhan	-	-	-	-	-
Dolok Panribuan	-	-	-	-	-
Jorlang Hataran	-	-	-	-	-
P a n e i	123	157	280	1	280
Panombeian Panei	-	-	-	-	-
R a y a	-	-	-	-	-
Dolog Masagal	-	-	-	-	-
Dolok Silou	-	-	-	-	-
Silou Kahean	45	33	78	1	78
Raya Kahean	92	102	194	1	194
Tapián Dolok	92	102	194	2	97
Dolok Batu Nanggar	395	213	608	4	152
S i a n t a r	-	-	-	-	-
Gunung Malela	66	56	122	2	61
Gunung Maligas	121	82	203	2	102
Hutabayu Raja	40	33	73	1	73
Jawa Maraja Bah Jambi	134	85	219	1	219
Pamatang Bandar	397	564	961	1	961
Bandar Huluan	119	137	256	3	85
B a n d a r	140	169	309	3	103
Bandar Masilam	85	81	166	2	83
Bosar Maligas	-	-	-	-	-
Ujung Padang	282	280	562	2	281
Simalungun	2 159	2 101	4 260	27	158

Sumber/Source: Kantor Kementerian Agama Kabupaten Simalungun/Education and Religion Office of Simalungun Regency

Tabel
Table 4.1.44**Jumlah Perguruan Tinggi¹⁾, Mahasiswa dan Tenaga Pendidik (Negeri dan Swasta) di Bawah Kementerian Riset, Teknologi dan Pendidikan Tinggi Menurut Kecamatan, 2022**
Number of Universities¹⁾, Students, and Lecturers (State and Private) Under the Ministry of Research, Technology and High Education by Subdistrict, 2022

Kecamatan Subdistrict	Jumlah Perguruan Tinggi		Jumlah Mahasiswa		Jumlah Tenaga Edukatif	
	Number of Universities		Number of Students		Number of Lecturers	
	Negeri Public	Swasta Private	Negeri Public	Swasta Private	Negeri Public	Swasta Private
(1)	(2)	(3)	(4)	(5)	(6)	(7)
Silimakuta	-	-	-	-	-	-
Pamatang Silimahuta	-	-	-	-	-	-
P u r b a	-	-	-	-	-	-
Haranggaol Horison	-	-	-	-	-	-
Dolok Pardamean	-	-	-	-	-	-
Sidamanik	-	-	-	-	-	-
Pamatang Sidamanik	-	-	-	-	-	-
Girsang Sipangan Bolon	-	-	-	-	-	-
Tanah Jawa	-	-	-	-	-	-
Hatonduhan	-	-	-	-	-	-
Dolok Panribuan	-	-	-	-	-	-
Jorlang Hataran	-	-	-	-	-	-
P a n e i	-	-	-	-	-	-
Panombeian Panei	-	-	-	-	-	-
R a y a	-	-	-	-	-	-
Dolog Masagal	-	-	-	-	-	-
Dolok Silou	-	-	-	-	-	-
Silou Kahean	-	-	-	-	-	-
Raya Kahean	-	-	-	-	-	-
Tapian Dolok	-	1	-	338	-	19
Dolok Batu Nanggar	-	-	-	-	-	-
S i a n t a r	-	1	-	620	-	63
Gunung Malela	-	-	-	-	-	-
Gunung Maligas	-	-	-	-	-	-
Hutabayu Raja	-	-	-	-	-	-
Jawa Maraja Bah Jambi	-	-	-	-	-	-
Pamatang Bandar	-	-	-	-	-	-
Bandar Huluan	-	-	-	-	-	-
B a n d a r	-	-	-	-	-	-
Bandar Masilam	-	-	-	-	-	-
Bosar Maligas	-	-	-	-	-	-
Ujung Padang	-	-	-	-	-	-
Simalungun	-	2	-	386	-	19

Catatan/Note: 1) Termasuk Institut, Sekolah Tinggi, Akademi, dan Politeknik/include Institute, College, Academy, and Polytechnic
 Sumber/Source: STAI-UISU Pematangsiantar, STFT St. Yohanes

Tabel
Table 4.1.45

Jumlah Perguruan Tinggi¹⁾, Mahasiswa dan Tenaga Pendidik (Negeri dan Swasta) di Bawah Kementerian Agama Menurut Kecamatan, 2022
Number of Universities¹⁾, Students, and Lecturers (State and Private) Under the Ministry of Religious Affairs by Subdistrict, 2022

Kecamatan Subdistrict	Jumlah Perguruan Tinggi		Jumlah Mahasiswa		Jumlah Tenaga Edukatif	
	Number of Universities		Number of Students		Number of Lecturers	
	Negeri Public	Swasta Private	Negeri Public	Swasta Private	Negeri Public	Swasta Private
(1)	(2)	(3)	(4)	(5)	(6)	(7)
Silimakuta	-	-	-	-	-	-
Pamatang Silimahuta	-	-	-	-	-	-
P u r b a	-	-	-	-	-	-
Haranggaol Horison	-	-	-	-	-	-
Dolok Pardamean	-	-	-	-	-	-
Sidamanik	-	-	-	-	-	-
Pamatang Sidamanik	-	-	-	-	-	-
Girsang Sipangan Bolon	-	1	-	36	-	10
Tanah Jawa	-	-	-	-	-	-
Hatonduhan	-	-	-	-	-	-
Dolok Panribuan	-	-	-	-	-	-
Jorlang Hataran	-	-	-	-	-	-
P a n e i	-	-	-	-	-	-
Panombeian Panei	-	-	-	-	-	-
R a y a	-	-	-	-	-	-
Dolog Masagal	-	-	-	-	-	-
Dolok Silou	-	-	-	-	-	-
Silou Kahean	-	-	-	-	-	-
Raya Kahean	-	-	-	-	-	-
Tapian Dolok	-	-	-	-	-	-
Dolok Batu Nanggar	-	-	-	-	-	-
S i a n t a r	-	1	-	620	-	63
Gunung Malela	-	-	-	-	-	-
Gunung Maligas	-	-	-	-	-	-
Hutabayu Raja	-	-	-	-	-	-
Jawa Maraja Bah Jambi	-	-	-	-	-	-
Pamatang Bandar	-	-	-	-	-	-
Bandar Huluan	-	-	-	-	-	-
B a n d a r	-	-	-	-	-	-
Bandar Masilam	-	-	-	-	-	-
Bosar Maligas	-	-	-	-	-	-
Ujung Padang	-	-	-	-	-	-
Simalungun	-	3	-	855	-	107

Catatan/Note: 1) Termasuk Institut, Sekolah Tinggi, Akademi, dan Politeknik/include Institute, College, Academy, and Polytechnic

Sumber/Source: STAI Panca Budi Perdagangan, STT Trinity Parapat, STT Renatu

4.2 KESEHATAN HEALTH

Tabel 4.2.1 Jumlah Desa/Kelurahan Yang Memiliki Sarana Kesehatan Menurut Kecamatan di Kabupaten Simalungun, 2023
Table Number of Villages Having Health Facilities by Subdistrict in Simalungun Regency, 2023

Kecamatan Subdistrict	Rumah Sakit Hospital	Rumah Sakit Bersalin Maternity Hospital	Poliklinik Polyclinic
(1)	(2)	(3)	(4)
Silimakuta	1	-	2
Pamatang Silimahuta	-	-	-
P u r b a	-	-	-
Haranggaol Horison	-	-	-
Dolok Pardamean	-	-	-
Sidamanik	-	-	3
Pamatang Sidamanik	-	-	-
Girsang Sipangan Bolon	1	-	2
Tanah Jawa	1	-	3
Hatonduhan	-	-	2
Dolok Panribuan	-	-	-
Jorlang Hataran	-	-	2
P a n e i	1	-	-
Panombeian Panei	-	-	1
R a y a	-	-	1
Dolog Masagal	-	-	-
Dolok Silou	-	-	-
Silou Kahean	-	-	1
Raya Kahean	-	-	1
Tapian Dolok	-	-	3
Dolok Batu Nanggar	-	-	7
S i a n t a r	-	-	4
Gunung Malela	-	-	3
Gunung Maligas	-	-	2
Hutabayu Raja	-	-	1
Jawa Maraja Bah Jambi	-	-	2
Pamatang Bandar	-	-	3
Bandar Huluan	1	-	2
B a n d a r	1	-	4
Bandar Masilam	-	-	3
Bosar Maligas	-	-	6
Ujung Padang	-	-	1
Simalungun	6	-	59

Lanjutan Tabel/*Continued Table* 4.2.1

Kecamatan <i>Subdistrict</i>	Puskesmas <i>Public Health Center</i>	Puskesmas Pembantu <i>Subsidiary Public Health Center</i>	Apotek <i>Pharmacy</i>
(1)	(5)	(6)	(7)
Silimakuta	-	1	1
Pamatang Silimahuta	-	1	-
P u r b a	-	-	-
Haranggaol Horison	-	-	-
Dolok Pardamean	-	1	-
Sidamanik	-	1	-
Pamatang Sidamanik	-	1	1
Girsang Sipangan Bolon	-	1	2
Tanah Jawa	-	2	3
Hatonduhan	-	2	2
Dolok Panribuan	-	1	-
Jorlang Hataran	-	1	2
P a n e i	-	1	-
Panombeian Panei	-	1	1
R a y a	-	1	2
Dolog Masagal	-	1	-
Dolok Silou	-	1	-
Silou Kahean	-	1	1
Raya Kahean	-	2	2
Tapian Dolok	-	1	4
Dolok Batu Nanggar	-	1	3
S i a n t a r	-	3	4
Gunung Malela	-	2	-
Gunung Maligas	-	1	2
Hutabayu Raja	-	2	2
Jawa Maraja Bah Jambi	-	1	-
Pamatang Bandar	-	2	6
Bandar Hluuan	-	1	-
B a n d a r	-	2	9
Bandar Masilam	-	2	3
Bosar Maligas	-	2	7
Ujung Padang	-	3	3
Simalungun	-	43	60

Sumber/*Source*: BPS, Pendataan Potensi Desa (Podes)/BPS-Statistics Indonesia, Village Potential Data Collecting

Tabel
Table 4.2.2**Jumlah Tenaga Kesehatan Menurut Kecamatan di
Kabupaten Simalungun, 2023**
**Number of Health Workers by Sub-District in Simalungun
Regency, 2023**

Kecamatan Subdistrict	Dokter Doctor	Perawat Nurse	Bidan Midwife	Farmasi Pharmaceutical	Ahli Gizi Nutritionist
(1)	(2)	(3)	(4)	(5)	(6)
Silimakuta	2	9	17	3	2
Pamatang Silimahuta	3	7	20	3	1
P u r b a	3	11	27	1	1
Haranggaol Horison	2	6	9		1
Dolok Pardamean	1	7	18		1
Sidamanik	3	13	26	1	1
Pamatang Sidamanik	3	8	18	1	1
Girsang Sipangan Bolon	44	41	45	11	2
Tanah Jawa	9	19	64	4	2
Hatonduhan	4	23	33		1
Dolok Panribuan	8	12	32	2	2
Jorlang Hataran	3	12	31	2	1
P a n e i	34	63	75	13	6
Panombeian Panei	3	9	49		1
R a y a	3	24	42	1	1
Dolog Masagal	2	5	13		
Dolok Silou	4	7	25	1	3
Silou Kahean	4	27	38		3
Raya Kahean	2	13	41	3	1
Tapian Dolok	5	18	28	3	5
Dolok Batu Nanggar	6	10	44	3	1
S i a n t a r	15	40	101	3	1
Gunung Malela	10	20	53	2	3
Gunung Maligas	5	20	57		3
Hutabayu Raja	2	9	14		
Jawa Maraja Bah Jambi	3	12	12		
Pamatang Bandar	7	18	33	1	
Bandar Hulan	2	3	17	1	1
B a n d a r	41	92	112	14	6
Bandar Masilam	6	12	42	3	1
Bosar Maligas	3	7	32	1	2
Ujung Padang	3	5	35		3
Simalungun	245	582	1 203	77	57

Sumber/Source: Dinas Kesehatan Kabupaten Simalungun/Health Office of Simalungun Regency

Tabel
Table 4.2.3

**Jumlah Sarana Kesehatan Menurut Kecamatan di
Kabupaten Simalungun, 2023**
*Number of Health Facilities by Sub-District in Simalungun
Regency, 2023*

Kecamatan Subdistrict	Rumah Sakit Hospital	Rumah Sakit Khusus Special Hospital	Rumah Sakit Bersalin Maternity Hospital	Puskesmas Public Health Center
(1)	(2)	(3)	(4)	(5)
Silimakuta	-	-	-	1
Pematang Silimahuta	-	-	-	1
P u r b a	-	-	-	1
Haranggaol Horison	-	-	-	1
Dolok Pardamean	-	-	-	1
Sidamanik	-	-	-	1
Pematang Sidamanik	-	-	-	1
Girsang Sipangan Bolon	1	-	-	1
Tanah Jawa	1	-	-	2
Hatonduhan	-	-	-	2
Dolok Panribuan	-	-	-	1
Jorlang Hataran	-	-	-	1
P a n e i	-	-	-	1
Panombeian Panei	-	-	-	1
R a y a	1	-	-	1
Dolog Masagal	-	-	-	1
Dolok Silou	-	-	-	2
Silou Kahean	-	-	-	2
Raya Kahean	-	-	-	2
Tapien Dolok	-	-	-	1
Dolok Batu Nanggar	-	-	-	1
S i a n t a r	-	-	-	3
Gunung Malela	-	-	-	2
Gunung Maligas	-	-	-	1
Hutabayu Raja	-	-	-	2
Jawa Maraja Bah Jambi	-	-	-	1
Pematang Bandar	-	-	-	2
Bandar Hulan	1	-	-	1
B a n d a r	1	-	-	2
Bandar Masilam	-	-	-	2
Bosar Maligas	1	-	-	2
Ujung Padang	-	-	-	2
Simalungun	6	-	-	46

Lanjutan Tabel/*Continued Table* 4.2.3

Kecamatan <i>Subdistrict</i>	Klinik / Balai Kesehatan <i>Medical Clinic</i>	Posyandu <i>Integrated Service Post</i>
(1)	(6)	(7)
Silimakuta	-	20
Pamatang Silimahuta	-	18
P u r b a	-	39
Haranggaol Horison	-	16
Dolok Pardamean	-	21
Sidamanik	-	40
Pamatang Sidamanik	-	35
Girsang Sipangan Bolon	-	23
Tanah Jawa	-	66
Hatonduhan	-	36
Dolok Panribuan	-	43
Jorlang Hataran	-	33
P a n e i	-	58
Panombeian Panei	-	39
R a y a	-	49
Dolog Masagal	-	26
Dolok Silou	-	23
Silou Kahean	-	31
Raya Kahean	-	40
Tapian Dolok	-	48
Dolok Batu Nanggar	-	50
S i a n t a r	-	68
Gunung Malela	-	41
Gunung Maligas	-	27
Hutabayu Raja	-	56
Jawa Maraja Bah Jambi	-	29
Pamatang Bandar	-	58
Bandar Hulan	-	48
B a n d a r	-	86
Bandar Masilam	-	44
Bosar Maligas	-	73
Ujung Padang	-	48
Simalungun	-	1 332

Sumber/*Source*: Dinas Kesehatan Kabupaten Simalungun/*Health Office of Simalungun Regency*

Tabel 4.2.4 **Jumlah Sarana Kesehatan di Kabupaten Simalungun, 2020 - 2023**
Table **Number of Health Facilities in Simalungun Regency, 2020 - 2023**

Sarana Kesehatan Health Facilities	2020	2021	2022	2023
(1)	(2)	(3)	(4)	(5)
Rumah Sakit Umum <i>General Hospital</i>	7	7	7	6
Rumah Bersalin <i>Maternal Health Care Centre</i>	-	-	-	-
Puskesmas <i>Public Health Centre</i>	46	46	46	46
Puskesmas Pembantu <i>Subsidiary of Public Health Centre</i>	168	168	158	158
Poskesdes <i>Village Health Clinic</i>	131	131	129	129
Posyandu <i>Integrated Health Post</i>	1 318	1 318	1 332	1 332
Balai Pengobatan <i>Clinic</i>	54	54	-	-
Apotek <i>Pharmacy</i>	29	29	66	59
Toko Obat <i>Drug Store</i>	77	77	83	97

Sumber/Source: Dinas Kesehatan Kabupaten Simalungun/Health Office of Simalungun Regency

Tabel
Table 4.2.5**Jumlah Sarana Kesehatan Menurut Kecamatan di
Kabupaten Simalungun, 2022 - 2023**
**Number of Health Facilities by Subdistrict in Simalungun
Regency, 2022 - 2023**

Kecamatan Subdistrict	Rumah Sakit Umum General Hospital		Rumah Bersalin Maternal Clinic		Puskesmas Public Health Center	
	2022	2023	2022	2023	2022	2023
(1)	(2)	(3)	(4)	(5)	(6)	(7)
Silimakuta	1	-	-	-	1	1
Pamatang Silimahuta	-	-	-	-	1	1
P u r b a	-	-	-	-	1	1
Harangaol Horison	-	-	-	-	1	1
Dolok Pardamean	-	-	-	-	1	1
Sidamanik	-	-	-	-	1	1
Pamatang Sidamanik	-	-	-	-	1	1
Girsang Sipangan Bolon	1	1	-	-	1	1
Tanah Jawa	1	1	-	-	2	2
Hatonduhan	-	-	-	-	2	2
Dolok Panribuan	-	-	-	-	1	1
Jorlang Hataran	-	-	-	-	1	1
P a n e i	-	-	-	-	1	1
Panombeian Panei	-	-	-	-	1	1
R a y a	1	1	-	-	1	1
Dolog Masagal	-	-	-	-	1	1
Dolok Silou	-	-	-	-	2	2
Silou Kahean	-	-	-	-	2	2
Raya Kahean	-	-	-	-	2	2
Tapian Dolok	-	-	-	-	1	1
Dolok Batu Nanggar	-	-	-	-	1	1
S i a n t a r	-	-	-	-	3	3
Gunung Malela	-	-	-	-	2	2
Gunung Maligas	-	-	-	-	1	1
Hutabayu Raja	-	-	-	-	2	2
Jawa Maraja Bah Jambi	-	-	-	-	1	1
Pamatang Bandar	-	-	-	-	2	2
Bandar Hulan	1	1	-	-	1	1
B a n d a r	2	2	-	-	2	2
Bandar Masilam	-	-	-	-	2	2
Bosar Maligas	-	-	-	-	2	2
Ujung Padang	-	-	-	-	2	2
Simalungun	7	6	-	-	46	46

Lanjutan Tabel/Continued Table 4.2.5

Kecamatan Subdistrict	Puskesmas Pembantu Subsidiary Public Health Center		Poskesdes Village Health Clinic		Posyandu Integrated Health Post	
	2022	2023	2022	2023	2022	2023
(1)	(8)	(9)	(10)	(11)	(12)	(13)
Silimakuta	2	2	4	4	20	20
Pamatang Silimahuta	3	3	1	1	18	18
P u r b a	7	7	7	7	39	39
Haranggaol Horison	1	1	4	4	16	16
Dolok Pardamean	5	5	3	3	21	21
Sidamanik	5	5	2	2	40	40
Pamatang Sidamanik	6	6	4	4	35	35
Girsang Sipangan Bolon	2	2	1	1	23	23
Tanah Jawa	7	7	6	6	66	66
Hatonduhan	5	5	2	2	36	36
Dolok Panribuan	8	8	3	3	43	43
Jorlang Hataran	2	2	3	3	33	33
P a n e i	5	5	3	3	58	58
Panombeanian Panei	3	3	5	5	39	39
R a y a	8	8	6	6	49	49
Dolog Masagal	2	2	5	5	26	26
Dolok Silou	5	5	4	4	23	23
Silou Kahean	6	6	7	7	31	31
Raya Kahean	4	4	2	2	40	40
Tapien Dolok	5	5	4	4	48	48
Dolok Batu Nanggar	7	7	4	4	50	50
S i a n t a r	4	4	2	2	68	68
Gunung Malela	4	4	7	7	41	41
Gunung Maligas	5	5	4	4	27	27
Hutabayu Raja	8	8	4	4	56	56
Jawa Maraja Bah Jambi	3	3	5	5	29	29
Pamatang Bandar	8	8	2	2	58	58
Bandar Huluan	5	5	2	2	48	48
B a n d a r	8	8	4	4	86	86
Bandar Masilam	3	3	5	5	44	44
Bosar Maligas	5	5	7	7	73	73
Ujung Padang	7	7	7	7	48	48
Simalungun	158	158	129	129	1332	1332

Lanjutan Tabel/Continued Table 4.2.5

Kecamatan Subdistrict	Klinik/Balai Pengobatan Clinic		Apotek Pharmacy		Toko Obat Drugstore	
	2022	2023	2022	2023	2022	2023
(1)	(14)	(15)	(16)	(17)	(18)	(19)
Silimakuta	-	-	5	5	-	-
Pamatang Silimahuta	-	-	-	-	-	-
P u r b a	-	-	-	-	4	4
Haranggaol Horison	-	-	-	-	-	-
Dolok Pardamean	-	-	-	-	-	-
Sidamanik	-	-	1	2	9	6
Pamatang Sidamanik	-	-	-	-	1	1
Girsang Sipangan Bolon	-	-	5	2	2	-
Tanah Jawa	-	-	6	4	3	5
Hatonduhan	-	-	-	-	1	1
Dolok Panribuan	-	-	1	-	3	2
Jorlang Hataran	-	-	-	-	6	2
P a n e i	-	-	1	1	1	2
Panombeian Panei	-	-	-	-	1	3
R a y a	-	-	3	3	1	1
Dolog Masagal	-	-	-	-	-	-
Dolok Silou	-	-	-	-	1	1
Silou Kahean	-	-	-	-	-	-
Raya Kahean	-	-	-	-	1	2
Tapian Dolok	-	-	1	3	6	6
Dolok Batu Nanggar	-	-	4	4	-	2
S i a n t a r	-	-	4	7	4	4
Gunung Malela	-	-	2	3	2	6
Gunung Maligas	-	-	1	1	4	6
Hutabayu Raja	-	-	1	2	1	3
Jawa Maraja Bah Jambi	-	-	-	-	1	3
Pamatang Bandar	-	-	3	2	3	6
Bandar Hulan	-	-	-	-	2	5
B a n d a r	-	-	26	16	17	9
Bandar Masilam	-	-	1	1	5	5
Bosar Maligas	-	-	-	2	3	7
Ujung Padang	-	-	1	1	1	5
Simalungun	-	-	66	59	83	97

Sumber/Source: Dinas Kesehatan Kabupaten Simalungun/Health Office of Simalungun Regency

Tabel
Table 4.2.6

**Jumlah Tenaga Kerja Kesehatan di Kabupaten
Simalungun, 2018 - 2021**
**Number of Health Workforces in Simalungun Regency, 2018
- 2021**

Tenaga Kesehatan Health Workforces	2018	2019	2020	2021
(1)	(2)	(3)	(4)	(5)
Medis / Medical				
Dokter Umum / <i>Physician</i>	139	139	253	253
Dokter Spesialis / <i>Spec. Doctor</i>	66	66	53	53
Dokter Gigi / <i>Dentist</i>	42	42	53	53
Keperawatan dan Kebidanan / <i>Nursery and Midwifery</i>				
Perawat / <i>Nurse</i>	662	662	634	634
Perawat Gigi / <i>Dental Nurse</i>	25	25	25	25
Bidan / <i>Midwife</i>	1 270	1 270	1 169	1 169
Kefarmasian / Pharmacy				
Sarjana Farmasi dan Apoteker <i>Bachelor of Pharmacy & Pharmacist</i>	45	45	55	55
Asisten Apoteker <i>Pharmaceutical Assistant</i>	20	20	15	15
Lingkungan dan Kesehatan / <i>Environmental and Public Health</i>				
Sarjana Kesehatan Masyarakat <i>Bachelor of Public Health</i>	73	73	84	84
Sanitarian / <i>Sanitarian</i>	29	29	32	32
Tenaga Gizi / <i>Nutritionist</i>	63	63	50	50
Keterampilan Fisik / <i>Medical Therapy</i>	4	4	9	9
Keteknisn Medis / <i>Medical Technician</i>	2	2	29	29
Analisis Kesehatan / <i>Health Analyst</i>	16	16	40	40
Jumlah Tenaga Kesehatan Total of Health Personnel	2 456	2 456	2 501	2 501
Jumlah Tenaga Non Kesehatan Total of Non Health	145	145	255	256
JUMLAH TOTAL	2 601	2 601	2 756	2 757

Sumber/Source: Dinas Kesehatan Kabupaten Simalungun/Health Office of Simalungun Regency

Tabel 4.2.7 **Jumlah Tenaga Kerja Kesehatan di Puskesmas Kabupaten Simalungun, 2018 - 2021**
Table 4.2.7 **Number of Health Workforces in Public Health Centers at Simalungun Regency, 2018 - 2021**

Tenaga Kesehatan Health Workforces	2018	2019	2020	2021
(1)	(2)	(3)	(4)	(5)
Medis / Medical				
Dokter Umum / Physician	97	105	123	108
Dokter Spesialis / Spec. Doctor	-	-	-	-
Dokter Gigi / Dentist	33	35	35	26
Keperawatan dan Kebidanan / Nursery and Midwifery				
Perawat / Nurse	411	406	329	335
Perawat Gigi / Dental Nurse	17	-	-	16
Bidan / Midwife	1 138	1 110	993	1 043
Kefarmasian / Pharmacy				
Sarjana Farmasi dan Apoteker Bachelor of Pharmacy & Pharmacist	6	35	30	14
Asisten Apoteker Pharmaceutical Assistant	21	2	2	20
Lingkungan dan Kesehatan / Environmental and Public Health				
Sarjana Kesehatan Masyarakat Bachelor of Public Health	55	77	72	34
Sanitarian / Sanitarian	21	21	26	20
Tenaga Gizi / Nutritionist	44	2	42	45
Keterampilan Fisik / Medical Therapy	-	-	1	1
Keteknisan Medis / Medical Technician	2	-	18	18
Analisis Kesehatan / Health Analyst	4	32	24	28
Jumlah Tenaga Kesehatan Total of Health Personnel	1 849	1 825	1 695	1 708
Jumlah Tenaga Non Kesehatan Total of Non Health	53	61	52	30
JUMLAH TOTAL	1 269	1 886	1 747	1 738

Sumber/Source: Dinas Kesehatan Kabupaten Simalungun/Health Office of Simalungun Regency

Tabel
Table 4.2.8

**Jumlah Tenaga Kesehatan di Puskesmas Menurut
Kecamatan di Kabupaten Simalungun, 2020 - 2021**
**Number of Health Workers in Public Health Centre by
Subdistrict in Simalungun Regency, 2020 - 2021**

Kecamatan Subdistrict	Dokter Umum General Physicians		Dokter Spesialis Specialist Doctor		Dokter Gigi Dentist		Perawat Nurse	
	2020	2021	2020	2021	2020	2021	2020	2021
(1)	(2)	(3)	(4)	(5)	(6)	(7)	(8)	(9)
Silimakuta	2	-	-	-	1	-	6	7
Pamatang Silimahuta	1	4	-	-	1	-	6	7
Purba	3	1	-	-	1	1	6	9
Haranggaol Horison	2	1	-	-	1	1	8	9
Dolak Pardamean	1	1	-	-	-	-	7	6
Sidamanik	2	3	-	-	1	1	13	14
Pamatang Sidamanik	2	2	-	-	1	1	7	7
Girsang Sipangan Bolon	6	1	-	-	1	1	-	-
Tanah Jawa	6	7	-	-	1	-	18	17
Hatonduhan	6	7	-	-	-	-	8	8
Dolak Panribuan	5	3	-	-	1	-	8	8
Jorlang Hataran	5	2	-	-	1	-	14	12
Panei	4	2	-	-	1	1	5	6
Panombeian Panei	3	3	-	-	2	1	8	7
Raya	2	-	-	-	1	1	11	13
Dolog Masagal	2	1	-	-	-	1	5	4
Dolak Silou	3	3	-	-	1	-	5	9
Silou Kahean	4	2	-	-	1	1	13	15
Raya Kahean	1	1	-	-	1	-	15	8
Tapian Dolok	5	5	-	-	1	1	18	17
Dolak Batu Nanggar	5	6	-	-	1	1	3	4
Siantar	12	9	-	-	4	4	30	30
Gunung Malela	4	4	-	-	1	1	15	28
Gunung Maligas	3	4	-	-	1	1	3	3
Hutabayu Raja	3	5	-	-	1	-	27	23
Jawa Maraja Bah Jambi	3	2	-	-	1	1	7	5
Pamatang Bandar	6	9	-	-	2	-	11	14
Bandar Huluan	2	1	-	-	1	-	4	4
Bandar	7	6	-	-	1	3	19	17
Bandar Masilam	4	4	-	-	1	1	12	8
Bosar Maligas	3	5	-	-	2	2	8	9
Ujung Padang	6	4	-	-	1	1	9	7
Simalungun	123	108	-	-	35	26	329	335

Lanjutan Tabel/*Continued Table 4.2.8*

Kecamatan Subdistrict	Perawat Gigi Dental Nurse		Bidan Midwife		Sarjana Farmasi & Apoteker Bachelor of Pharmacy & Pharmacist	
	2020	2021	2020	2021	2020	2021
(1)	(10)	(11)	(12)	(13)	(14)	(15)
Silimakuta	-	-	19	17	1	-
Pamatang Silimahuta	-	-	19	16	-	1
P u r b a	-	1	26	25	1	1
Haranggaol Horison	-	-	10	9	-	-
Dolok Pardamean	-	-	20	19	-	-
Sidamanik	-	1	28	29	-	-
Pamatang Sidamanik	-	1	18	23	1	-
Girsang Sipangan Bolon	-	-	15	13	-	-
Tanah Jawa	-	-	57	60	2	1
Hatonduhan	-	1	27	31	-	-
Dolok Panribuan	-	1	27	27	-	-
Jorlang Hataran	-	-	36	31	3	2
P a n e i	-	-	41	41	1	-
Panombeian Panei	-	1	43	46	-	-
R a y a	-	1	38	48	1	-
Dolog Masagal	-	-	15	14	-	-
Dolok Silou	-	-	22	24	1	-
Silou Kahean	-	-	32	36	-	-
Raya Kahean	-	-	30	37	-	-
Tapian Dolok	-	2	37	28	4	1
Dolok Batu Nanggar	-	-	39	44	1	-
S i a n t a r	-	2	92	94	2	2
Gunung Malela	-	-	29	39	1	-
Gunung Maligas	-	-	31	32	-	-
Hutabayu Raja	-	-	25	29	1	-
Jawa Maraja Bah Jambi	-	1	16	14	1	-
Pamatang Bandar	-	1	24	38	1	1
Bandar Huluan	-	-	24	23	1	-
B a n d a r	-	2	49	52	3	2
Bandar Masilam	-	1	40	39	2	3
Bosar Maligas	-	-	27	27	1	-
Ujung Padang	-	-	37	38	1	-
Simalungun	-	16	993	1043	30	14

Lanjutan Tabel/Continued Table 4.2.8

Kecamatan Subdistrict	Asisten Apoteker Pharmaceutical Assistant		Sarjana Kesehatan Masyarakat Bachelor of Public Health	
	2020	2021	2020	2021
(1)	(16)	(17)	(18)	(19)
Silimakuta	-	-	1	-
Pamatang Silimahuta	-	-	2	1
P u r b a	-	-	2	1
Haranggaol Horison	-	-	1	1
Dolok Pardamean	-	-	1	-
Sidamanik	-	-	1	1
Pamatang Sidamanik	-	1	2	-
Girsang Sipangan Bolon	-	-	1	-
Tanah Jawa	-	1	3	1
Hatonduhan	-	-	1	-
Dolok Panribuan	-	1	-	-
Jorlang Hataran	-	1	3	3
P a n e i	-	1	2	1
Panombeian Panei	-	-	1	-
R a y a	-	1	3	1
Dolog Masagal	-	1	2	1
Dolok Silou	-	-	2	1
Silou Kahean	-	-	4	2
Raya Kahean	-	-	2	1
Tapien Dolok	-	1	2	-
Dolok Batu Nanggar	-	3	2	2
S i a n t a r	-	1	10	5
Gunung Malela	-	3	1	-
Gunung Maligas	-	-	2	2
Hutabayu Raja	-	1	3	1
Jawa Maraja Bah Jambi	-	1	1	-
Pamatang Bandar	1	-	4	2
Bandar Hulan	-	1	1	1
B a n d a r	-	1	4	4
Bandar Masilam	1	-	3	-
Bosar Maligas	-	-	1	-
Ujung Padang	-	1	4	2
Simalungun	2	20	72	34

Lanjutan Tabel/*Continued Table 4.2.8*

Kecamatan Subdistrict	Sanitarian Sanitarian		Tenaga Gizi Nutritionist		Keterapian Fisik Medical Therapy	
	2020	2021	2020	2021	2020	2021
(1)	(20)	(21)	(22)	(23)	(24)	(25)
Silimakuta	1	2	1	-	-	-
Pamatang Silimahuta	2	-	1	1	-	-
P u r b a	1	1	1	1	-	-
Haranggaol Horison	-	-	1	1	-	-
Dolak Pardamean	1	2	1	1	-	-
Sidamanik	-	-	-	2	-	-
Pamatang Sidamanik	-	-	-	-	-	-
Girsang Sipangan Bolon	-	-	-	-	-	-
Tanah Jawa	-	2	2	2	-	-
Hatonduhan	2	2	1	-	-	-
Dolak Panribuan	-	-	3	3	-	-
Jorlang Hataran	-	-	2	3	-	-
P a n e i	2	2	2	2	-	-
Panombeian Panei	1	1	1	1	-	-
R a y a	3	3	-	-	-	-
Dolog Masagal	1	-	-	-	-	-
Dolak Silou	1	-	1	1	-	-
Silou Kahean	1	-	2	3	-	-
Raya Kahean	-	-	1	-	1	1
Tapian Dolok	1	-	4	4	-	-
Dolak Batu Nanggar	1	-	1	1	-	-
S i a n t a r	1	1	4	4	-	-
Gunung Malela	1	-	2	2	-	-
Gunung Maligas	1	-	2	2	-	-
Hutabayu Raja	2	3	-	1	-	-
Jawa Maraja Bah Jambi	-	-	-	-	-	-
Pamatang Bandar	-	-	2	2	-	-
Bandar Hulan	-	-	1	1	-	-
B a n d a r	1	-	2	2	-	-
Bandar Masilam	-	-	1	2	-	-
Bosar Maligas	1	1	3	3	-	-
Ujung Padang	1	-	-	-	-	-
Simalungun	26	20	42	45	1	1

Lanjutan Tabel/*Continued Table 4.2.8*

Kecamatan Subdistrict	Keteknisn Medis Medical Technician		Analis Kesehatan Health Analyst		Jumlah Tenaga Kesehatan Total of Health Workers	
	2020	2021	2020	2021	2020	2021
(1)	(26)	(27)	(28)	(29)	(30)	(31)
Silimakuta	-	-	1	1	33	27
Pamatang Silimahuta	-	-	1	1	32	31
P u r b a	1	1	1	1	42	43
Haranggaol Horison	-	-	-	-	22	22
Dolak Pardamean	-	-	-	-	31	29
Sidamanik	1	1	-	-	46	52
Pamatang Sidamanik	1	1	1	1	33	37
Girsang Sipangan Bolon	1	1	2	-	26	16
Tanah Jawa	-	-	1	1	90	92
Hatonduhan	1	1	1	2	48	52
Dolak Panribuan	-	-	-	1	43	44
Jorlang Hataran	-	-	1	1	64	55
P a n e i	-	-	-	-	57	56
Panombeian Panei	1	1	-	-	58	61
R a y a	1	1	-	-	59	69
Dolog Masagal	-	-	1	1	26	23
Dolak Silou	1	1	1	2	37	41
Silou Kahean	1	1	-	1	57	61
Raya Kahean	-	-	1	1	51	49
Tapian Dolok	-	-	-	-	72	59
Dolak Batu Nanggar	-	-	1	1	53	62
S i a n t a r	2	2	2	4	160	158
Gunung Malela	-	-	1	1	54	78
Gunung Maligas	-	-	-	-	42	44
Hutabayu Raja	1	1	1	1	64	65
Jawa Maraja Bah Jambi	1	1	1	1	31	26
Pamatang Bandar	1	1	1	1	52	69
Bandar Hulan	-	-	-	-	34	31
B a n d a r	2	2	2	2	90	93
Bandar Masilam	1	1	1	1	65	60
Bosar Maligas	-	-	1	1	47	48
Ujung Padang	1	1	1	1	60	55
Simalungun	18	18	24	28	1 679	1 708

Catatan/Notes: ¹Angka Perbaikan/*Revised Figures*Sumber/Source: Dinas Kesehatan Kabupaten Simalungun/*Health Office of Simalungun Regency*

Tabel
Table 4.2.9

Jumlah Balita yang Pernah Mendapat Imunisasi Menurut Jenis Imunisasi dan Kecamatan di Kabupaten Simalungun, 2021
Number of Children Under Five Years Old Who Received Immunization by Type of Immunization and Subdistrict in Simalungun Regency, 2021

Kecamatan Subdistrict	BCG	DPT	Polio	Campak Measless	Dasar Lengkap Complete Basic
(1)	(2)	(3)	(4)	(5)	(6)
Silimakuta	323	246	246	379	379
Pematang Silimahuta	155	169	214	215	191
P u r b a	282	409	408	450	439
Haranggaol Horison	194	72	66	64	64
Dolok Pardamean	216	149	149	155	162
Sidamanik	247	305	305	305	305
Pematang Sidamanik	399	361	322	277	331
Girsang Sipangan Bolon	264	155	179	317	318
Tanah Jawa	541	634	731	815	826
Hatonduhan	438	348	358	398	376
Dolok Panribuan	292	232	215	240	240
Jorlang Hataran	288	238	248	280	278
P a n e i	357	320	317	330	332
Panombeian Panei	317	383	366	408	408
R a y a	255	300	300	432	432
Dolog Masagal	113	174	199	212	218
Dolok Silou	314	329	326	335	327
Silou Kahean	232	176	177	207	231
Raya Kahean	825	336	336	331	325
Tapian Dolok	378	466	542	535	479
Dolok Batu Nanggar	671	665	791	819	814
S i a n t a r	912	853	981	957	973
Gunung Malela	697	606	604	592	602
Gunung Maligas	402	421	506	600	440
Hutabayu Raja	485	546	554	516	560
Jawa Maraja Bah Jambi	329	313	313	313	313
Pematang Bandar	870	490	496	499	487
Bandar Hulan	315	285	331	344	347
B a n d a r	664	1 001	988	1 086	1 027
Bandar Masilam	515	437	393	400	400
Bosar Maligas	561	679	679	727	734
Ujung Padang	401	613	600	638	638
Simalungun	13 252	12 711	13 240	14 176	13 996

Sumber/Source: Dinas Kesehatan Kabupaten Simalungun/Health Office of Simalungun Regency

Tabel
Table 4.2.10

Jumlah Ibu Hamil yang Melakukan Kunjungan, Mendapat Vitamin A, dan Mendapat Tablet Zat Besi (Fe1) di Kabupaten Simalungun, 2021
Number of Pregnant Women Who Visited, Got Vitamin A, and Got Iron Supplement in Simalungun Regency, 2021

Kecamatan Subdistrict	Jumlah Ibu Hamil Number of Pregnant Women	Kunj. K1	Kunj. K4	Vitamin A	Fe1 (30 Tablet)
(1)	(2)	(3)	(4)	(5)	(6)
Silimakuta	296	235	224	220	230
Pamatang Silimahuta	237	232	175	150	165
P u r b a	508	437	427	407	444
Haranggaol Horison	94	92	85	56	72
Dolok Pardamean	235	201	189	166	188
Sidamanik	508	353	316	326	309
Pamatang Sidamanik	373	231	188	162	170
Girsang Sipangan Bolon	350	200	191	210	182
Tanah Jawa	1 033	799	719	713	754
Hatonduhan	481	425	398	357	374
Dolok Panribuan	408	266	260	262	245
Jorlang Hataran	332	318	312	259	253
P a n e i	474	360	349	406	399
Panombeian Panei	508	439	403	348	365
R a y a	514	395	385	354	391
Dolog Masagal	258	233	212	172	204
Dolok Silou	363	250	231	246	321
Silou Kahean	336	285	246	220	222
Raya Kahean	384	247	228	210	226
Tapian Dolok	864	668	664	643	661
Dolok Batu Nanggar	1 083	957	947	825	885
S i a n t a r	1 419	1 053	1 024	1 074	1 002
Gunung Malela	833	769	689	665	788
Gunung Maligas	593	487	373	374	316
Hutabayu Raja	590	468	442	426	537
Jawa Maraja Bah Jambi	423	403	363	371	345
Pamatang Bandar	675	410	389	419	396
Bandar Hulu	573	324	303	316	312
B a n d a r	1 411	1 248	1 177	1 095	1 173
Bandar Masilam	508	374	364	391	381
Bosar Maligas	600	404	355	341	341
Ujung Padang	833	698	630	584	619
Simalungun	18 097	14 261	13 258	12 768	13 270

Catatan/Notes: ¹Angka Sementara/Preliminary Figures

Sumber/Source: Dinas Kesehatan Kabupaten Simalungun/Health Office of Simalungun Regency

Tabel
Table 4.2.11

Prevalensi Status Gizi Balita Menurut Kecamatan di Kabupaten Simalungun, 2020 - 2021
Prevalence of Children Under Five Years Nutritional Status by Subdistricts in Simalungun Regency, 2020 - 2021

Kecamatan Subdistrict	Gizi Buruk Mal-Nutrition		Gizi Kurang Under Weight		Gizi Baik Normal		Gizi Baik Normal	
	2020	2021	2020	2021	2020	2021	2020	2021
(1)	(2)	(3)	(4)	(5)	(6)	(7)	(8)	(9)
Silimakuta	4	1	45	6	815	1321	27	18
Pamatang Silimahuta	9	2	57	78	861	870	49	15
P u r b a	-	2	7	17	1331	1714	35	11
Haranggaol Horison	-	-	1	-	275	419	2	1
Dolok Pardamean	1	-	9	12	804	943	25	-
Sidamanik	5	4	13	10	636	1099	7	5
Pamatang Sidamanik	-	2	-	6	1090	1358	4	1
Girsang Sipangan Bolon	-	-	7	-	712	860	6	6
Tanah Jawa	23	19	89	59	1479	2821	14	20
Hatonduhan	1	2	13	4	772	1377	5	6
Dolok Panribuan	4	2	46	30	1267	1196	31	46
Jorlang Hataran	2	-	24	29	930	1014	7	10
P a n e i	6	-	13	13	213	586	22	282
Panombeian Panei	3	4	6	20	675	1379	12	10
R a y a	-	-	2	8	1435	1819	45	42
Dolog Masagal	-	-	2	2	165	301	-	1
Dolok Silou	-	1	10	3	1020	1106	6	5
Silou Kahean	1	6	7	11	129	346	2	9
Raya Kahean	3	3	8	9	889	1024	-	4
Tapian Dolok	34	11	39	17	698	1792	34	38
Dolok Batu Nanggar	2	-	23	1	908	1443	7	7
S i a n t a r	12	4	31	31	2305	3021	5	4
Gunung Malela	4	4	6	4	1748	2272	6	2
Gunung Maligas	-	14	4	145	1356	1342	2	-
Hutabayu Raja	3	1	40	57	1230	2235	9	5
Jawa Maraja Bah Jambi	-	-	6	13	963	1025	21	35
Pamatang Bandar	55	7	93	36	1263	1727	21	8
Bandar Hulan	2	3	14	11	1716	1821	8	45
B a n d a r	13	9	83	40	1810	3043	5	26
Bandar Masilam	12	2	36	20	799	1381	2	1
Bosar Maligas	4	1	12	22	1181	2060	6	2
Ujung Padang	6	-	23	29	1900	2069	17	14
Simalungun	209	104	769	743	33 375	46 784	442	679

Sumber/Source: Dinas Kesehatan Kabupaten Simalungun/Health Office of Simalungun Regency

Tabel
Table 4.2.12

Jumlah Balita, Balita Pendek, Balita Sangat Pendek dan Stunting Menurut Kecamatan di Kabupaten Simalungun, 2022
Number of Toddlers, Short Toddlers, Very Short Toddlers and Stunting Toddlers by District in Simalungun Regency, 2022

Kecamatan Subdistrict	Jumlah Balita* Number of Toddler	Pendek Short	Sangat Pendek Very Short	Stunting Stunting
(1)	(2)	(3)	(4)	(5)
Silimakuta	956	21	-	21
Pamatang Silimahuta	856	35	9	44
P u r b a	1 690	30	8	38
Haranggaol Horison	327	-	-	-
Dolok Pardamean	922	22	2	24
Sidamanik	1 112	16	1	17
Pamatang Sidamanik	1 135	-	-	-
Girsang Sipangan Bolon	711	16	1	17
Tanah Jawa	2 591	107	20	127
Hatonduhan	1 260	20	2	22
Dolok Panribuan	1 270	44	7	51
Jorlang Hataran	947	22	4	26
P a n e i	1 247	17	1	18
Panombeian Panei	1 230	67	20	87
R a y a	1 819	3	3	6
Dolog Masagal	619	-	-	-
Dolok Silou	1 070	51	1	52
Silou Kahean	478	65	16	81
Raya Kahean	923	5	2	7
Tapian Dolok	1 355	8	7	15
Dolok Batu Nanggar	1 175	21	2	23
S i a n t a r	2 839	31	4	35
Gunung Malela	2 048	7	6	13
Gunung Maligas	1 337	63	19	82
Hutabayu Raja	1 959	6	-	6
Jawa Maraja Bah Jambi	1 034	1	2	3
Pamatang Bandar	1 295	15	2	17
Bandar Huluan	2 028	34	9	43
B a n d a r	2 605	29	24	53
Bandar Masilam	1 212	21	8	29
Bosar Maligas	1 392	9	4	13
Ujung Padang	1 760	13	-	13
Simalungun	43 202	799	184	983

Catatan/Notes: * Jumlah Balita per Agustus 2021/Number of Toddlers as of August 2021

Sumber/Source: Dinas Kesehatan Kabupaten Simalungun/Health Office of Simalungun Regency

Tabel
Table 4.2.13**Jumlah Kasus Penyakit Menurut Kecamatan dan Jenis Penyakit di Kabupaten Simalungun, 2022**
Number of Disease Cases by Type of Disease and Subdistrict in Simalungun Regency, 2022

Kecamatan Subdistrict	TBC	Pneumonia	Diare Diarrhea	Campak Measless	DBD
(1)	(2)	(3)	(4)	(5)	(6)
Silimakuta	19	-	264	-	3
Pamatang Silimahuta	11	-	126	-	-
P u r b a	32	-	249	-	7
Haranggaol Horison	9	-	67	-	1
Dolok Pardamean	24	-	141	-	3
Sidamanik	38	-	282	-	2
Pamatang Sidamanik	44	2	374	-	2
Girsang Sipangan Bolon	19	-	543	-	3
Tanah Jawa	134	-	474	-	12
Hatonduhan	34	-	221	-	9
Dolok Panribuan	47	-	540	-	2
Jorlang Hataran	39	-	167	-	5
P a n e i	56	-	237	-	7
Panombeian Panei	42	-	213	-	5
R a y a	44	-	269	-	8
Dolog Masagal	4	-	257	-	2
Dolok Silou	19	-	175	-	-
Silou Kahean	29	-	196	-	1
Raya Kahean	27	-	198	-	3
Tapian Dolok	49	-	415	-	14
Dolok Batu Nanggar	17	4	323	-	4
S i a n t a r	184	-	759	-	48
Gunung Malela	46	-	447	-	3
Gunung Maligas	45	-	543	-	5
Hutabayu Raja	40	-	540	-	2
Jawa Maraja Bah Jambi	17	-	540	-	5
Pamatang Bandar	60	-	825	-	8
Bandar Huluan	74	-	301	-	1
B a n d a r	126	-	366	-	2
Bandar Masilam	12	-	471	-	-
Bosar Maligas	23	-	471	-	4
Ujung Padang	17	-	1 306	-	2
Simalungun	1 381	6	10 716	-	173

Sumber/Source: Dinas Kesehatan Kabupaten Simalungun/Health Office of Simalungun Regency

Tabel
Table 4.2.14

Sepuluh Besar Penyakit Rawat Jalan di Puskesmas dan Jumlah Kunjungan di Kabupaten Simalungun, 2021 - 2022
Ten Main Diseases of Public Health Center Outpatients and Number of Visits in Simalungun Regency, 2021 - 2022

Golongan Sebab Sakit Berdasarkan Daftar Tabulasi Dasar (DTD) <i>Cause of Diseases Based on Basic Tabulation List</i>	Jumlah Kunjungan <i>Number of Visits</i>	
	2020	2021
(1)	(2)	(3)
1. ISPA	37 913	32 901
2. Diare (termasuk tersangka kolera)	13 021	7 897
3. Gastroitis	13 029	14 224
4. Darah Tinggi	15 345	12 866
5. Penyakit Pada Sistem Otot dan Jaringan Pengikat Reumatik	9 123	10 830
6. Kecelakaan dan Ruda Paksa	5 120	4 007
7. Penyakit Kulit dan Infeksi	3 071	3 801
8. Penyakit Kulit dan Alergi	2 987	4 971
9. Penyakit lain dari Saluran Pernafasan	8 721	4 491
10. Penyakit Mata lainnya	364	2 707

Sumber/Source: Dinas Kesehatan Kabupaten Simalungun/Health Office of Simalungun Regency

4.3 PERUMAHAN DAN LINGKUNGAN HOUSING AND ENVIRONMENT

Tabel 4.3.1 Persentase Rumah Tangga Menurut Sumber Air Minum di Kabupaten Simalungun, 2018 - 2022
Percentage of Households by Source of Drinking Water in Simalungun Regency, 2018 - 2022

Sumber Air Minum Source of Drinking Water	2018	2019	2020	2021	2022
(1)	(2)	(3)	(4)	(5)	(6)
Air Kemasan Bermerk, Air Isi Ulang Branded Packaging Water, Refillable Water	5,63	6,67	5,30	4,58	4,64
Leding Pipe	22,96	21,29	22,41	28,78	27,05
Sumur Bor Boreholes	48,25	56,58	55,98	54,69	53,68
Sumur Terlindung dan Tak Terlindung Protected and Unprotected Well	2,12	1,95	0,11	0,95	0,86
Mata Air Spring	18,80	12,83	16,20	11,00	12,71
Air Permukaan Surface Water	...	0,45	...	0,00	0,53
Air Hujan Rainwater	...	0,12	...	0,00	0,08
Lainnya Others	...	0,11	...	0,00	0,45
Jumlah Total	97,76	100,00	100,00	100,00	100,00

Sumber/Source: BPS - Survei Sosial Ekonomi Nasional/BPS - National Socio Economic Survey

Tabel 4.3.2 **Persentase Rumah Tangga Menurut Dinding Terluas di Kabupaten Simalungun, 2018 - 2022**
Percentage of Households by Material of Wall in Simalungun Regency, 2018 - 2022

Dinding Terluas Widest Part of Wall	2018	2019	2020	2021	2022
(1)	(2)	(3)	(4)	(5)	(6)
Tembok <i>Brick</i>	64,31	68,90	72,07	73,00	74,31
Plesteran anyaman bambu/kawat <i>Stucco woven bamboo</i>	...	1,05	0,00	0,00	0,15
Kayu, Batang Kayu <i>Wood, Wood Stick</i>	30,96	25,46	24,77	23,94	22,81
Bambu, Anyaman Bambu <i>Bamboo</i>	4,47	4,34	3,03	3,06	2,47
Lainnya <i>Others</i>	0,25	0,25	0,13	0,00	0,26
Jumlah Total	99,99	100,00	100,00	100,00	100,00

Sumber/Source: BPS - Survei Sosial Ekonomi Nasional/BPS - National Socio Economic Survey

Tabel 4.3.3 **Persentase Rumah Tangga Menurut Jenis Lantai Terluas di Kabupaten Simalungun, 2018 - 2022**
Percentage of Households by Material of The Floor in Simalungun Regency, 2018 - 2022

Lantai Terluas <i>Widest Part of Floor</i>	2018	2019	2020	2021	2022
(1)	(2)	(3)	(4)	(5)	(6)
Marmer/keramik/granit <i>Marble/ceramics/granite</i>	36,69	36,69	38,37	42,78	42,84
Tegel/teraso <i>Tiles/terazzo</i>	2,96	2,96	0,33	1,19	0,76
Semen, Bata Merah* <i>Cement, Red Brick*</i>	55,78	55,78	56,87	50,65	53,25
Kayu/bambu <i>Wood/bamboo</i>	1,86	1,86	3,24	2,98	2,48
Tanah <i>Ground floor</i>	2,52	2,52	1,19	2,24	0,67
Lainnya <i>Others</i>	0,19	0,19	0,00	0,16	0,00
Jumlah <i>Total</i>	100,00	100,00	100,00	100,00	100,00

Catatan/Notes : Data Bata Merah masuk kategori ini sejak tahun 2021 / *Red Brick Data has been in this category since 2021*

Sumber/Source : BPS - Survei Sosial Ekonomi Nasional/BPS - *National Socio Economic Survey*

Tabel 4.3.4 **Persentase Rumah Tangga Menurut Sumber Penerangan di Kabupaten Simalungun, 2018 - 2022**
Percentage of Households by Source of Light in Simalungun Regency, 2018 - 2022

Sumber Penerangan Source of Light	2018	2019	2020	2021	2022
(1)	(2)	(3)	(4)	(5)	(6)
Listrik PLN PLN Electric	99,56	99,25	98,12	99,32	99,80
Listrik Non PLN Non PLN Electric	0,00	0,21	1,49	0,12	0,00
Lainnya Others	0,44	0,53	0,39	0,56	0,20
Jumlah Total	100,00	100,00	100,00	100,00	100,00

Sumber/Source: BPS - Survei Sosial Ekonomi Nasional/BPS - National Socio Economic Survey

Tabel 4.3.5 **Persentase Rumah Tangga Menurut Tempat Pembuangan Tinja di Kabupaten Simalungun, 2018 - 2022**
Percentage of Households by Final Disposal of Feces in Simalungun Regency, 2018- 2022

Tempat Pembuangan Tinja <i>Final Disposal of Feces</i>	2018	2019	2020	2021	2022
(1)	(2)	(3)	(4)	(5)	(6)
Tangki Septik/SPAL <i>Septic tank</i>	82,75	89,22	95,64	94,58	93,21
Kolam/sawah/sungai/danau/laut <i>Pool/field/river/lake/sea</i>	2,34	1,28	1,94	1,68	1,78
Lobang tanah/pantai/tanah lapang/kebun <i>Hole of the ground/coast/terrain/garden</i>	13,34	9,15	1,89	3,74	5,01
Lainnya <i>Others</i>	1,57	0,35	0,53	0,0	0,0
Jumlah Total	100,00	100,00	100,00	100,00	100,00

Sumber/Source: BPS - Survei Sosial Ekonomi Nasional/BPS - National Socio Economic Survey

Tabel
Table 4.3.6

Jumlah Desa/Kelurahan yang Mengalami Bencana Alam Menurut Kecamatan di Kabupaten Simalungun, 2021
Number of Villages that Had Natural Disaster by Subdistrict in Simalungun Regency, 2021

Kecamatan Subdistrict	Banjir Flood	Gempa Bumi Earthquake	Tanah Longsor Landslide
(1)	(2)	(3)	(4)
Silimakuta	-	-	-
Pamatang Silimahuta	-	-	-
P u r b a	-	-	-
Haranggaol Horison	-	-	1
Dolok Pardamean	-	-	1
Sidamanik	-	-	-
Pamatang Sidamanik	-	-	-
Girsang Sipangan Bolon	2	-	1
Tanah Jawa	5	-	5
Hatonduhan	-	-	-
Dolok Panribuan	-	-	2
Jorlang Hataran	1	-	1
P a n e i	4	-	3
Panombeian Panei	1	-	-
R a y a	-	-	5
Dolog Masagal	-	-	1
Dolok Silou	-	-	1
Silou Kahean	3	-	-
Raya Kahean	-	-	-
Tapian Dolok	3	-	3
Dolok Batu Nanggar	1	-	-
S i a n t a r	6	-	2
Gunung Malela	1	-	2
Gunung Maligas	-	-	-
Hutabayu Raja	-	-	-
Jawa Maraja Bah Jambi	-	-	-
Pamatang Bandar	1	-	-
Bandar Huluan	-	-	-
B a n d a r	-	-	-
Bandar Masilam	2	-	-
Bosar Maligas	1	-	-
Ujung Padang	13	0	0
Simalungun	44	0	28

Sumber/Source: BPS, Pendataan Potensi Desa (Podes)/BPS-Statistics Indonesia, Village Potential Data Collecting

Tabel
Table 4.3.7

**Jumlah Kejadian Bencana Alam Menurut Kecamatan,
2022**
Number of Natural Disaster Events by Subdistrict, 2022

Kecamatan Subdistrict	Gempa Bumi Earthquake	Letusan Gunung Api Volcanic Eruption	Tsunami Tsunami	Tanah Longsor Landslide	Banjir Floods	Banjir Bandang Flash Floods
(1)	(2)	(3)	(4)	(5)	(6)	(7)
Silimakuta	-	-	-	-	-	-
Pamatang Silimahuta	-	-	-	-	-	-
P u r b a	-	-	-	-	-	-
Haranggaol Horison	-	-	-	-	-	-
Dolak Pardamean	-	-	-	-	-	-
Sidamanik	-	-	-	-	-	-
Pamatang Sidamanik	-	-	-	-	-	-
Girsang Sipangan Bolon	-	-	-	-	-	-
Tanah Jawa	-	-	-	-	-	-
Hatonduhan	-	-	-	-	-	-
Dolak Panribuan	-	-	-	-	-	-
Jorlang Hataran	-	-	-	-	-	-
P a n e i	-	-	-	-	-	-
Panombeian Panei	-	-	-	-	-	-
R a y a	-	-	-	-	-	-
Dolog Masagal	-	-	-	-	-	-
Dolak Silou	-	-	-	-	-	-
Silou Kahean	-	-	-	-	-	-
Raya Kahean	-	-	-	-	-	-
Tapian Dolok	-	-	-	-	-	-
Dolak Batu Nanggar	-	-	-	-	1	-
S i a n t a r	-	-	-	-	2	-
Gunung Malela	-	-	-	-	1	-
Gunung Maligas	-	-	-	-	-	-
Hutabayu Raja	-	-	-	-	-	-
Jawa Maraja Bah Jambi	-	-	-	-	-	-
Pamatang Bandar	-	-	-	-	-	-
Bandar Huluan	-	-	-	-	-	-
B a n d a r	-	-	-	-	-	-
Bandar Masilam	-	-	-	-	-	-
Bosar Maligas	-	-	-	-	1	-
Ujung Padang	-	-	-	-	-	-
Simalungun	-	-	-	-	5	-

Lanjutan Tabel/*Continued Table 4.3.7*

Kecamatan <i>Subdistrict</i>	Kekeringan <i>Drought</i>	Kebakaran Hutan dan Lahan <i>Forest and Land Fires</i>	Angin Puting Beluung <i>Tornado</i>	Gelombang Pasang <i>Tidal Wave</i>	Abrasi <i>Abrasion</i>
(1)	(8)	(9)	(10)	(11)	(12)
Silimakuta	-	-	-	-	-
Pamatang Silimahuta	-	-	-	-	-
P u r b a	-	-	-	-	-
Haranggaol Horison	-	2	-	-	-
Dolok Pardamean	-	-	-	-	-
Sidamanik	-	-	-	-	-
Pamatang Sidamanik	-	-	-	-	-
Girsang Sipangan Bolon	-	1	-	-	-
Tanah Jawa	-	-	-	-	-
Hatonduhan	-	-	-	-	-
Dolok Panribuan	-	-	-	-	-
Jorlang Hataran	-	-	-	-	-
P a n e i	-	-	-	-	-
Panombeian Panei	-	-	-	-	-
R a y a	-	-	-	-	-
Dolog Masagal	-	-	-	-	-
Dolok Silou	-	-	-	-	-
Silou Kahean	-	-	-	-	-
Raya Kahean	-	-	-	-	-
Tapian Dolok	-	-	-	-	-
Dolok Batu Nanggar	-	-	-	-	-
S i a n t a r	-	-	-	-	-
Gunung Malela	-	-	-	-	-
Gunung Maligas	-	-	-	-	-
Hutabayu Raja	-	-	-	-	-
Jawa Maraja Bah Jambi	-	-	-	-	-
Pamatang Bandar	-	-	-	-	-
Bandar Huluan	-	-	-	-	-
B a n d a r	-	-	-	-	-
Bandar Masilam	-	-	-	-	-
Bosar Maligas	-	-	-	-	-
Ujung Padang	-	-	-	-	-
Simalungun	-	3	-	-	-

Sumber/*Source*: Badan Nasional Penanggulangan Bencana Daerah/*Regional Agency for Disaster Countermeasure*

Tabel 4.3.8 Jumlah Korban yang Diakibatkan Bencana Alam Menurut Kecamatan, 2022
Table 4.3.8 Number of Victims Due to Natural Disaster by Subdistrict, 2022

Kecamatan Subdistrict	Gempa Bumi Earthquake			Letusan Gunung Api Volcanic Eruption		
	Meninggal dan Hilang Fatality and Missing	Luka-luka Casualty	Terdampak dan Mengungsi Affected and Evacuated	Meninggal dan Hilang Fatality and Missing	Luka-luka Casualty	Terdampak dan Mengungsi Affected and Evacuated
(1)	(2)	(3)	(4)	(5)	(6)	(7)
Silimakuta	-	-	-	-	-	-
Pamatang Silimahuta	-	-	-	-	-	-
Purba	-	-	-	-	-	-
Haranggaol Horison	-	-	-	-	-	-
Dolok Pardamean	-	-	-	-	-	-
Sidamanik	-	-	-	-	-	-
Pamatang Sidamanik	-	-	-	-	-	-
Girsang Sipangan Bolon	-	-	-	-	-	-
Tanah Jawa	-	-	-	-	-	-
Hatonduhan	-	-	-	-	-	-
Dolok Panribuan	-	-	-	-	-	-
Jorlang Hataran	-	-	-	-	-	-
Panei	-	-	-	-	-	-
Panombeian Panei	-	-	-	-	-	-
Raya	-	-	-	-	-	-
Dolog Masagal	-	-	-	-	-	-
Dolok Silou	-	-	-	-	-	-
Silou Kahean	-	-	-	-	-	-
Raya Kahean	-	-	-	-	-	-
Tapian Dolok	-	-	-	-	-	-
Dolok Batu Nanggar	-	-	-	-	-	-
Siantar	-	-	-	-	-	-
Gunung Malela	-	-	-	-	-	-
Gunung Maligas	-	-	-	-	-	-
Hutabayu Raja	-	-	-	-	-	-
Jawa Maraja Bah Jambi	-	-	-	-	-	-
Pamatang Bandar	-	-	-	-	-	-
Bandar Huluan	-	-	-	-	-	-
Bandar	-	-	-	-	-	-
Bandar Masilam	-	-	-	-	-	-
Bosar Maligas	-	-	-	-	-	-
Ujung Padang	-	-	-	-	-	-
Simalungun	-	-	-	-	-	-

Lanjutan Tabel/Continued Table 4.3.8

Kecamatan <i>Subdistrict</i>	Tsunami <i>Tsunami</i>			Tanah Longsor <i>Landslide</i>		
	Meninggal dan Hilang <i>Fatality and Missing</i>	Luka- luka <i>Casualty</i>	Terdampak dan Mengungsi <i>Affected and Evacuated</i>	Meninggal dan Hilang <i>Fatality and Missing</i>	Luka- luka <i>Casualty</i>	Terdampak dan Mengungsi <i>Affected and Evacuated</i>
(1)	(8)	(9)	(10)	(11)	(12)	(13)
Silimakuta	-	-	-	-	-	-
Pamatang Silimahuta	-	-	-	-	-	-
P u r b a	-	-	-	-	-	-
Haranggaol Horison	-	-	-	-	-	-
Dolok Pardamean	-	-	-	-	-	-
Sidamanik	-	-	-	-	-	-
Pamatang Sidamanik	-	-	-	-	-	-
Girsang Sipangan Bolon	-	-	-	-	-	-
Tanah Jawa	-	-	-	-	-	-
Hatonduhan	-	-	-	-	-	-
Dolok Panribuan	-	-	-	-	-	-
Jorlang Hataran	-	-	-	-	-	-
P a n e i	-	-	-	-	-	-
Panombeian Panei	-	-	-	-	-	-
R a y a	-	-	-	-	-	-
Dolog Masagal	-	-	-	-	-	-
Dolok Silou	-	-	-	-	-	-
Silou Kahean	-	-	-	-	-	-
Raya Kahean	-	-	-	-	-	-
Tapian Dolok	-	-	-	-	-	-
Dolok Batu Nanggar	-	-	-	-	-	-
S i a n t a r	-	-	-	-	-	-
Gunung Malela	-	-	-	-	-	-
Gunung Maligas	-	-	-	-	-	-
Hutabayu Raja	-	-	-	-	-	-
Jawa Maraja Bah Jambi	-	-	-	-	-	-
Pamatang Bandar	-	-	-	-	-	-
Bandar Hulan	-	-	-	-	-	-
B a n d a r	-	-	-	-	-	-
Bandar Masilam	-	-	-	-	-	-
Bosar Maligas	-	-	-	-	-	-
Ujung Padang	-	-	-	-	-	-
Simalungun	-	-	-	-	-	-

Lanjutan Tabel/Continued Table 4.3.8

Kecamatan Subdistrict	Banjir Floods			Banjir Bandang Flash Floods		
	Meninggal dan Hilang Fatality and Missing	Luka- luka Casualty	Terdampak dan Mengungsi Affected and Evacuated	Meninggal dan Hilang Fatality and Missing	Luka- luka Casualty	Terdampak dan Mengungsi Affected and Evacuated
(1)	(14)	(15)	(16)	(17)	(18)	(19)
Silimakuta	-	-	-	-	-	-
Pamatang Silimahuta	-	-	-	-	-	-
P u r b a	-	-	-	-	-	-
Haranggaol Horison	-	-	-	-	-	-
Dolok Pardamean	-	-	-	-	-	-
Sidamanik	-	-	-	-	-	-
Pamatang Sidamanik	-	-	-	-	-	-
Girsang Sipangan Bolon	-	-	-	-	-	-
Tanah Jawa	-	-	-	-	-	-
Hatonduhan	-	-	-	-	-	-
Dolok Panribuan	-	-	-	-	-	-
Jorlang Hataran	-	-	-	-	-	-
P a n e i	-	-	-	-	-	-
Panombeian Panei	-	-	-	-	-	-
R a y a	-	-	-	-	-	-
Dolog Masagal	-	-	-	-	-	-
Dolok Silou	-	-	-	-	-	-
Silou Kahean	-	-	-	-	-	-
Raya Kahean	-	-	-	-	-	-
Tapian Dolok	-	-	-	-	-	-
Dolok Batu Nanggar	-	-	2	-	-	-
S i a n t a r	-	-	118	-	-	-
Gunung Malela	-	-	11	-	-	-
Gunung Maligas	-	-	-	-	-	-
Hutabayu Raja	-	-	-	-	-	-
Jawa Maraja Bah Jambi	-	-	-	-	-	-
Pamatang Bandar	-	-	-	-	-	-
Bandar Hulan	-	-	-	-	-	-
B a n d a r	-	-	-	-	-	-
Bandar Masilam	-	-	-	-	-	-
Bosar Maligas	-	-	4	-	-	-
Ujung Padang	-	-	-	-	-	-
Simalungun	-	-	135	-	-	-

Lanjutan Tabel/Continued Table 4.3.8

Kecamatan <i>Subdistrict</i>	Kekeringan <i>Drought</i>			Kebakaran Hutan dan Lahan <i>Forest and Land Fires</i>		
	Meninggal dan Hilang <i>Fatality and Missing</i>	Luka- luka <i>Casualty</i>	Terdampak dan Mengungsi <i>Affected and Evacuated</i>	Meninggal dan Hilang <i>Fatality and Missing</i>	Luka- luka <i>Casualty</i>	Terdampak dan Mengungsi <i>Affected and Evacuated</i>
(1)	(20)	(21)	(22)	(23)	(24)	(25)
Silimakuta	-	-	-	-	-	-
Pamatang Silimahuta	-	-	-	-	-	-
P u r b a	-	-	-	-	-	-
Haranggaol Horison	-	-	-	-	-	-
Dolok Pardamean	-	-	-	-	-	-
Sidamanik	-	-	-	-	-	-
Pamatang Sidamanik	-	-	-	-	-	-
Girsang Sipangan Bolon	-	-	-	-	-	-
Tanah Jawa	-	-	-	-	-	-
Hatonduhan	-	-	-	-	-	-
Dolok Panribuan	-	-	-	-	-	-
Jorlang Hataran	-	-	-	-	-	-
P a n e i	-	-	-	-	-	-
Panombeian Panei	-	-	-	-	-	-
R a y a	-	-	-	-	-	-
Dolog Masagal	-	-	-	-	-	-
Dolok Silou	-	-	-	-	-	-
Silou Kahean	-	-	-	-	-	-
Raya Kahean	-	-	-	-	-	-
Tapian Dolok	-	-	-	-	-	-
Dolok Batu Nanggar	-	-	-	-	-	-
S i a n t a r	-	-	-	-	-	-
Gunung Malela	-	-	-	-	-	-
Gunung Maligas	-	-	-	-	-	-
Hutabayu Raja	-	-	-	-	-	-
Jawa Maraja Bah Jambi	-	-	-	-	-	-
Pamatang Bandar	-	-	-	-	-	-
Bandar Hulan	-	-	-	-	-	-
B a n d a r	-	-	-	-	-	-
Bandar Masilam	-	-	-	-	-	-
Bosar Maligas	-	-	-	-	-	-
Ujung Padang	-	-	-	-	-	-
Simalungun	-	-	-	-	-	-

Lanjutan Tabel/Continued Table 4.3.8

Kecamatan Subdistrict	Angin Puting Beliung Tornado			Gelombang Pasang Tidal Wave		
	Meninggal dan Hilang Fatality and Missing	Luka- luka Casualty	Terdampak dan Mengungsi Affected and Evacuated	Meninggal dan Hilang Fatality and Missing	Luka- luka Casualty	Terdampak dan Mengungsi Affected and Evacuated
(1)	(26)	(27)	(28)	(29)	(30)	(31)
Silimakuta	-	-	-	-	-	-
Pamatang Silimahuta	-	-	-	-	-	-
P u r b a	-	-	-	-	-	-
Haranggaol Horison	-	-	-	-	-	-
Dolok Pardamean	-	-	-	-	-	-
Sidamanik	-	-	-	-	-	-
Pamatang Sidamanik	-	-	-	-	-	-
Girsang Sipangan Bolon	-	-	-	-	-	-
Tanah Jawa	-	-	-	-	-	-
Hatonduhan	-	-	1	-	-	-
Dolok Panribuan	-	-	1	-	-	-
Jorlang Hataran	-	-	-	-	-	-
P a n e i	-	-	-	-	-	-
Panombeian Panei	-	-	11	-	-	-
R a y a	-	-	-	-	-	-
Dolog Masagal	-	-	-	-	-	-
Dolok Silou	-	-	-	-	-	-
Silou Kahean	-	-	-	-	-	-
Raya Kahean	-	-	-	-	-	-
Tapian Dolok	-	-	-	-	-	-
Dolok Batu Nanggar	-	-	-	-	-	-
S i a n t a r	-	-	-	-	-	-
Gunung Malela	-	-	14	-	-	-
Gunung Maligas	-	-	1	-	-	-
Hutabayu Raja	-	-	9	-	-	-
Jawa Maraja Bah Jambi	-	-	-	-	-	-
Pamatang Bandar	-	-	-	-	-	-
Bandar Hulan	-	-	1	-	-	-
B a n d a r	-	-	-	-	-	-
Bandar Masilam	-	-	-	-	-	-
Bosar Maligas	-	-	4	-	-	-
Ujung Padang	-	-	-	-	-	-
Simalungun	-	-	42	-	-	-

Lanjutan Tabel/Continued Table 4.3.8

Kecamatan <i>Subdistrict</i>	Meninggal dan Hilang <i>Fatality and Missing</i>	Abrasi <i>Abrasion</i>	
		Luka-luka <i>Casualty</i>	Terdampak dan Mengungsi <i>Affected and Evacuated</i>
(1)	(32)	(33)	(34)
Silimakuta	-	-	-
Pamatang Silimahuta	-	-	-
P u r b a	-	-	-
Haranggaol Horison	-	-	-
Dolok Pardamean	-	-	-
Sidamanik	-	-	-
Pamatang Sidamanik	-	-	-
Girsang Sipangan Bolon	-	-	-
Tanah Jawa	-	-	-
Hatonduhan	-	-	-
Dolok Panribuan	-	-	-
Jorlang Hataran	-	-	-
P a n e i	-	-	-
Panombeian Panei	-	-	-
R a y a	-	-	-
Dolog Masagal	-	-	-
Dolok Silou	-	-	-
Silou Kahean	-	-	-
Raya Kahean	-	-	-
Tapian Dolok	-	-	-
Dolok Batu Nanggar	-	-	-
S i a n t a r	-	-	-
Gunung Malela	-	-	-
Gunung Maligas	-	-	-
Hutabayu Raja	-	-	-
Jawa Maraja Bah Jambi	-	-	-
Pamatang Bandar	-	-	-
Bandar Huluan	-	-	-
B a n d a r	-	-	-
Bandar Masilam	-	-	-
Bosar Maligas	-	-	-
Ujung Padang	-	-	-
Simalungun	-	-	-

Sumber/Source: Badan Nasional Penanggulangan Bencana Daerah/Regional Agency for Disaster Countermeasure

Tabel
Table 4.3.9**Jumlah Kerusakan Rumah yang Diakibatkan Bencana Alam Menurut Kecamatan, 2021- 2022**
Number of Damaged House Due to Natural Disaster by Subdistrict, 2021 - 2022

Kecamatan Subdistrict	Rusak Berat <i>Severely Damaged</i>		Rusak Sedang <i>Damaged</i>		Rusak Ringan <i>Lightly Damaged</i>		Terendam <i>Submerged</i>	
	2021	2022	2021	2022	2021	2022	2021	2022
(1)	(2)	(3)	(4)	(5)	(6)	(7)	(8)	(9)
Silimakuta	-	-	-	-	-	-	-	-
Pamatang Silimahuta	-	-	1	-	-	-	-	-
P u r b a	-	-	-	-	-	-	-	-
Haranggaol Horison	-	-	-	2	-	-	-	-
Dolok Pardamean	-	-	-	-	-	-	-	-
Sidamanik	-	-	-	-	-	-	-	-
Pamatang Sidamanik	-	-	-	-	-	-	-	-
Girsang Sipangan Bolon	-	-	-	-	-	-	-	-
Tanah Jawa	-	-	-	3	-	-	-	-
Hatonduhan	-	-	-	1	-	-	-	-
Dolok Panribuan	-	-	-	1	-	-	-	-
Jorlang Hataran	-	-	-	40	-	-	-	-
P a n e i	-	-	-	-	-	-	-	-
Panombeian Panei	-	-	-	11	-	-	-	-
R a y a	-	-	-	1	-	-	-	-
Dolog Masagal	-	-	-	1	-	-	-	-
Dolok Silou	-	-	-	-	-	-	-	-
Silou Kahean	-	-	-	-	-	-	-	-
Raya Kahean	-	-	-	-	-	-	-	-
Tapian Dolok	-	-	-	1	-	-	-	-
Dolok Batu Nanggar	-	-	-	-	-	-	-	-
S i a n t a r	-	-	-	-	-	-	-	-
Gunung Malela	-	-	-	11	-	-	-	-
Gunung Maligas	-	-	-	14	-	-	-	-
Hutabayu Raja	-	-	-	1	-	-	-	-
Jawa Maraja Bah Jambi	-	-	-	19	-	-	-	-
Pamatang Bandar	-	-	-	2	-	-	-	-
Bandar Huluan	-	-	-	1	-	-	-	-
B a n d a r	-	-	-	1	-	-	-	-
Bandar Masilam	-	-	-	-	-	-	-	-
Bosar Maligas	-	-	-	4	-	-	-	-
Ujung Padang	-	-	-	30	-	-	-	-
Simalungun	-	-	1	144	-	-	-	-

Sumber/Source: Badan Nasional Penanggulangan Bencana Daerah/Regioanal Agency for Disaster Countermeasure

Tabel
Table 4.3.10

**Kasus Covid-19 menurut Kecamatan di Kabupaten
Simalungun, 2022**
*Covid-19 Cases by Subdistrict in Simalungun Regency,
2022*

Kecamatan Subdistrict	Pelaku Perjalanan Travelers	Suspek Suspect	Dinyatakan Sembuh Discarded	Peluang Probable	Kontak Erat Close Contact
(1)	(2)	(3)	(4)	(5)	(6)
Silimakuta	-	-	-	-	-
Pematang Silimahuta	-	-	-	-	-
P u r b a	-	-	-	-	-
Haranggaol Horison	-	-	-	-	-
Dolok Pardamean	-	-	-	-	-
Sidamanik	-	-	-	-	-
Pematang Sidamanik	-	-	-	-	-
Girsang Sipangan Bolon	-	-	-	-	-
Tanah Jawa	-	-	-	-	-
Hatonduhan	-	-	-	-	-
Dolok Panribuan	-	-	-	-	-
Jorlang Hataran	-	-	-	-	-
P a n e i	-	-	-	-	-
Panombeian Panei	-	-	-	-	-
R a y a	-	-	-	-	-
Dolog Masagal	-	-	-	-	-
Dolok Silou	-	-	-	-	-
Silou Kahean	-	-	-	-	-
Raya Kahean	-	-	-	-	-
Tapian Dolok	-	-	-	-	-
Dolok Batu Nanggar	-	-	-	-	-
S i a n t a r	-	-	-	-	-
Gunung Malela	-	-	-	-	-
Gunung Maligas	-	-	-	-	-
Hutabayu Raja	-	-	-	-	-
Jawa Maraja Bah Jambi	-	-	-	-	-
Pematang Bandar	-	-	-	-	-
Bandar Huluan	-	-	-	-	-
B a n d a r	-	-	-	-	-
Bandar Masilam	-	-	-	-	-
Bosar Maligas	-	-	-	-	-
Ujung Padang	-	-	-	-	-
Simalungun	-	-	-	-	-

Lanjutan Tabel/*Continued Table* 4.3.10

Kecamatan <i>Subdistrict</i>	Konfirmasi Sembuh <i>Confirmation of Recovery</i>	Konfirmasi Meninggal <i>Confirmed Death</i>	Total Kasus Konfirmasi <i>Total Confirmed Cases</i>
(1)	(7)	(8)	(9)
Silimakuta	-	-	-
Pamatang Silimahuta	-	-	-
P u r b a	-	-	-
Haranggaol Horison	-	-	-
Dolok Pardamean	-	-	-
Sidamanik	-	-	-
Pamatang Sidamanik	-	-	-
Girsang Sipangan Bolon	-	-	-
Tanah Jawa	-	-	-
Hatonduhan	-	-	-
Dolok Panribuan	-	-	-
Jorlang Hataran	-	-	-
P a n e i	-	-	-
Panombeian Panei	-	-	-
R a y a	-	-	-
Dolog Masagal	-	-	-
Dolok Silou	-	-	-
Silou Kahean	-	-	-
Raya Kahean	-	-	-
Tapian Dolok	-	-	-
Dolok Batu Nanggar	-	-	-
S i a n t a r	-	-	-
Gunung Malela	-	-	-
Gunung Maligas	-	-	-
Hutabayu Raja	-	-	-
Jawa Maraja Bah Jambi	-	-	-
Pamatang Bandar	-	-	-
Bandar Huluan	-	-	-
B a n d a r	-	-	-
Bandar Masilam	-	-	-
Bosar Maligas	-	-	-
Ujung Padang	-	-	-
Simalungun	-	-	-

Sumber/*Source*: Badan Nasional Penanggulangan Bencana Daerah/*Regioanal Agency for Disaster Countermeasure*

4.4 KELUARGA BERENCANA (KB) FAMILY PLANNING

Tabel 4.4.1 Jumlah Klinik KB, Pembantu Pembina KB Desa (PPKBD), Pasangan Usia Subur (PUS) dan Akseptor Aktif Menurut Kecamatan, 2022
Number of Family Planning Clinics, Active Acceptor and Fertile Couple by Subdistrict in Simalungun Regency, 2022

Kecamatan Subdistrict	Klinik KB Clinics	PPKBD	Pasangan Usia Subur (PUS) Fertile Couple
(1)	(2)	(3)	(4)
Silimakuta	2	7	1 522
Pamatang Silimahuta	2	10	1 453
P u r b a	11	14	2 861
Haranggaol Horison	1	5	644
Dolok Pardamean	1	11	1 659
Sidamanik	2	15	2 979
Pamatang Sidamanik	1	10	2 034
Girsang Sipangan Bolon	2	6	1 771
Tanah Jawa	8	20	6 560
Hatonduhan	3	9	3 169
Dolok Panribuan	1	15	1 742
Jorlang Hataran	1	13	1 619
P a n e i	1	17	2 744
Panombeian Panei	7	11	2 699
R a y a	7	17	3 368
Dolog Masagal	1	10	1 507
Dolok Silou	1	14	2 035
Silou Kahean	3	16	2 241
Raya Kahean	2	14	2 526
Tapian Dolok	7	11	5 694
Dolok Batu Nanggar	2	16	5 755
S i a n t a r	12	17	8 517
Gunung Malela	2	16	5 113
Gunung Maligas	1	9	4 727
Hutabayu Raja	20	16	4 009
Jawa Maraja Bah Jambi	1	8	2 525
Pamatang Bandar	14	13	4 140
Bandar Huluan	2	10	3 606
B a n d a r	5	16	9 921
Bandar Masilam	3	10	4 015
Bosar Maligas	2	17	5 407
Ujung Padang	2	20	5 239
Simalungun	130	413	113 801

Lanjutan Tabel/*Continued Table* 4.4.1

Kecamatan <i>Subdistrict</i>	Akseptor Aktif <i>Active Acceptor</i>	
	Banyaknya <i>Number</i>	Persentase thdp PUS <i>Percentage</i>
(1)	(5)	(6)
Silimakuta	319	20,96
Pamatang Silimahuta	409	28,15
P u r b a	685	23,94
Haranggaol Horison	270	41,93
Dolok Pardamean	537	32,37
Sidamanik	1 224	41,09
Pamatang Sidamanik	878	43,17
Girsang Sipangan Bolon	564	31,85
Tanah Jawa	3 784	57,68
Hatonduhan	1 580	49,86
Dolok Panribuan	476	27,32
Jorlang Hataran	585	36,13
P a n e i	1 037	37,79
Panombeian Panei	1 035	38,35
R a y a	734	21,79
Dolog Masagal	385	25,55
Dolok Silou	531	26,09
Silou Kahean	593	26,46
Raya Kahean	1 086	42,99
Tapian Dolok	3 331	58,50
Dolok Batu Nanggar	2 907	50,51
S i a n t a r	4 532	53,21
Gunung Malela	2 639	51,61
Gunung Maligas	3 219	68,10
Hutabayu Raja	2 179	54,35
Jawa Maraja Bah Jambi	1 385	54,85
Pamatang Bandar	2 112	51,01
Bandar Huluan	1 959	54,33
B a n d a r	4 630	46,67
Bandar Masilam	1 621	40,37
Bosar Maligas	2 974	55,00
Ujung Padang	2 828	53,98
Simalungun	53 028	46,60

Sumber/*Source*: Dinas Pengendalian Penduduk dan Keluarga Berencana Kabupaten Simalungun/*Department of Population and Family Planning of Simalungun Regency*

Tabel
Table 4.4.2

Jumlah Akseptor Aktif Menurut Alat Kontrasepsi yang Digunakan dan Kecamatan di Kabupaten Simalungun, 2022

Number of Active Acceptor by Type of Contracepsy Used and Subdistrict in Simalungun Regency, 2022

Kecamatan Subdistrict	IUD	MOW	MOP	Kondom Condom
(1)	(2)	(3)	(4)	(5)
Silimakuta	73	61	-	26
Pamatang Silimahuta	19	134	1	17
P u r b a	16	110	-	41
Haranggaol Horison	8	31	-	14
Dolok Pardamean	5	137	1	24
Sidamanik	37	120	1	23
Pamatang Sidamanik	7	107	1	1
Girsang Sipangan Bolon	10	141	-	31
Tanah Jawa	154	515	1	93
Hatonduhan	56	334	1	68
Dolok Panribuan	9	107	-	13
Jorlang Hataran	12	76	1	58
P a n e i	13	258	1	19
Panombeian Panei	29	141	1	59
R a y a	65	90	-	45
Dolog Masagal	5	105	1	48
Dolok Silou	10	89	-	57
Silou Kahean	4	52	1	47
Raya Kahean	4	207	1	69
Tapian Dolok	29	274	3	156
Dolok Batu Nanggar	18	227	4	113
S i a n t a r	211	728	7	617
Gunung Malela	37	112	-	37
Gunung Maligas	8	246	3	116
Hutabayu Raja	33	352	-	96
Jawa Maraja Bah Jambi	30	137	2	59
Pamatang Bandar	11	117	1	97
Bandar Huluan	17	183	3	60
B a n d a r	122	432	15	186
Bandar Masilam	15	141	-	43
Bosar Maligas	82	290	1	36
Ujung Padang	84	156	1	23
Simalungun	1 233	6 210	52	2 392

Sumber/Source: Dinas Pengendalian Penduduk dan Keluarga Berencana Kabupaten Simalungun/Department of Population and Family Planning of Simalungun Regency

Lanjutan Tabel/*Continued Table 4.4.2*

Kecamatan <i>Subdistrict</i>	Implan <i>Implants</i>	Suntikan <i>Injection</i>	Pil KB <i>Birth Control Pills</i>	Jumlah <i>Total</i>
(1)	(2)	(3)	(4)	(5)
Silimakuta	75	68	15	318
Pamatang Silimahuta	117	90	27	405
P u r b a	178	311	26	682
Haranggaol Horison	71	110	32	266
Dolok Pardamean	167	175	27	536
Sidamanik	76	816	126	1 199
Pamatang Sidamanik	86	633	34	869
Girsang Sipangan Bolon	221	111	40	554
Tanah Jawa	612	2 021	367	3 763
Hatonduhan	346	613	87	1 505
Dolok Panribuan	134	181	27	471
Jorlang Hataran	105	263	60	575
P a n e i	258	359	116	1 024
Panombeian Panei	268	462	62	1 022
R a y a	151	217	90	658
Dolog Masagal	67	109	48	383
Dolok Silou	208	140	19	523
Silou Kahean	180	250	56	590
Raya Kahean	169	474	154	1 078
Tapian Dolok	193	2 041	590	3 286
Dolok Batu Nanggar	193	1 775	571	2 901
S i a n t a r	624	1 618	579	4 384
Gunung Malela	276	1 649	506	2 617
Gunung Maligas	354	2 134	336	3 197
Hutabayu Raja	422	959	260	2 122
Jawa Maraja Bah Jambi	179	689	267	1 363
Pamatang Bandar	273	1 145	453	2 097
Bandar Huluan	313	913	427	1 916
B a n d a r	384	2 573	786	4 498
Bandar Masilam	118	837	442	1 596
Bosar Maligas	534	1 714	294	2 951
Ujung Padang	832	1 347	343	2 786
Simalungun	8 184	26 797	7 267	52 135

Sumber/*Source*: Dinas Pengendalian Penduduk dan Keluarga Berencana Kabupaten Simalungun/*Department of Population and Family Planning of Simalungun Regency*

Tabel 4.4.3 Jumlah Keluarga Pra-Sejahtera Menurut Kecamatan di Kabupaten Simalungun, 2021
Table 4.4.3 Number of Pre-Prosperity Household by Subdistrict in Simalungun Regency, 2021

Kecamatan Subdistrict	Pra-Sejahtera Pre-Prosperity
(1)	(2)
Silimakuta	326
Pamatang Silimahuta	193
P u r b a	793
Haranggaol Horison	91
Dolok Pardamean	407
Sidamanik	429
Pamatang Sidamanik	429
Girsang Sipangan Bolon	392
Tanah Jawa	431
Hatonduhan	289
Dolok Panribuan	430
Jorlang Hataran	200
P a n e i	481
Panombeian Panei	453
R a y a	904
Dolog Masagal	549
Dolok Silou	576
Silou Kahean	783
Raya Kahean	341
Tapian Dolok	428
Dolok Batu Nanggar	675
S i a n t a r	755
Gunung Malela	513
Gunung Maligas	313
Hutabayu Raja	411
Jawa Maraja Bah Jambi	292
Pamatang Bandar	707
Bandar Hulan	339
B a n d a r	1 018
Bandar Masilam	312
Bosar Maligas	567
Ujung Padang	405
Simalungun	15 232

Sumber/Source: Dinas Pengendalian Penduduk dan Keluarga Berencana Kabupaten Simalungun/Department of Population and Family Planning of Simalungun Regency

Tabel 4.4.4 Jumlah Kelompok Institusi Menurut Kecamatan di Kabupaten Simalungun, 2023
Number of Public Institutions by Subdistrict in Simalungun Regency, 2023

Kecamatan Subdistrict	PPKBD	Sub PPKBD	Klpg. UPPKS	BKB	BKR	BKL
(1)	(2)	(3)	(4)	(5)	(6)	(7)
Silimakuta	7	26	0	5	3	2
Pamatang Silimahuta	10	30	3	10	10	10
P u r b a	14	82	3	4	2	4
Haranggaol Horison	5	21	3	4	1	1
Dolok Pardamean	11	40	0	11	11	11
Sidamanik	15	78	3	5	5	5
Pamatang Sidamanik	10	10	3	1	1	1
Girsang Sipangan Bolon	6	26	6	6	6	6
Tanah Jawa	20	101	7	9	8	9
Hatonduhan	8	59	5	9	9	9
Dolok Panribuan	15	76	2	6	6	6
Jorlang Hataran	13	67	8	13	13	13
P a n e i	17	83	18	7	7	7
Panombeian Panei	11	60	6	11	11	11
R a y a	88	36	12	166	71	69
Dolog Masagal	10	44	3	3	1	1
Dolok Silou	12	25	0	2	2	2
Silou Kahean	16	16	0	16	16	16
Raya Kahean	14	68	9	3	1	1
Tapian Dolok	11	65	3	2	1	3
Dolok Batu Nanggar	16	77	12	12	7	6
S i a n t a r	17	94	12	10	7	14
Gunung Malela	16	68	9	16	16	17
Gunung Maligas	9	45	3	9	9	9
Hutabayu Raja	16	88	13	13	11	12
Jawa Maraja Bah Jambi	8	52	6	4	4	3
Pamatang Bandar	13	75	9	6	6	6
Bandar Huluan	10	70	11	2	2	2
B a n d a r	16	87	0	2	1	3
Bandar Masilam	10	56	8	5	6	5
Bosar Maligas	17	91	6	4	3	3
Ujung Padang	20	21	27	14	14	13
Simalungun	481	1 837	210	390	271	280

Sumber/Source: Dinas Pengendalian Penduduk dan Keluarga Berencana Kabupaten Simalungun/Department of Population and Family Planning of Simalungun Regency

4.5 AGAMA RELIGION

Tabel 4.5.1 Banyaknya Rumah Ibadah Menurut Kecamatan di Kabupaten Simalungun, 2023
Number of Worship Places by Subdistrict in Simalungun Regency, 2023

Kecamatan Subdistrict	Masjid	Musholla	Gereja/Church		Klenteng
	Mosque	Prayer Rooms	Protestan	Katolik	Vihara
(1)	(2)	(4)	(5)	(6)	(7)
Silimakuta	2	2	47	5	-
Pamatang Silimahuta	2	-	30	3	-
P u r b a	2	1	43	10	-
Haranggaol Horison	3	-	26	5	-
Dolok Pardamean	3	13	21	9	-
Sidamanik	29	10	40	6	-
Pamatang Sidamanik	18	5	25	10	-
Girsang Sipangan Bolon	4	8	36	4	1
Tanah Jawa	54	18	48	10	-
Hatonduhan	32	2	31	8	-
Dolok Panribuan	5	2	40	12	-
Jorlang Hataran	15	6	38	9	-
P a n e i	12	5	39	8	-
Panombeian Panei	18	2	22	6	-
R a y a	16	-	63	13	-
Dolog Masagal	-	-	40	7	-
Dolok Silou	6	-	30	6	-
Silou Kahean	16	1	32	1	-
Raya Kahean	22	8	29	3	-
Tapian Dolok	61	8	17	5	-
Dolok Batu Nanggar	66	14	13	1	1
S i a n t a r	54	10	77	7	-
Gunung Malela	46	12	12	2	-
Gunung Maligas	37	19	10	1	-
Hutabayu Raja	27	5	61	7	-
Jawa Maraja Bah Jambi	25	4	21	3	-
Pamatang Bandar	40	19	36	7	-
Bandar Hulan	57	11	14	3	-
B a n d a r	84	31	31	5	2
Bandar Masilam	29	29	16	1	-
Bosar Maligas	70	21	19	5	-
Ujung Padang	111	44	17	4	-
Simalungun	962	310	1 024	186	4

Catatan/Notes: Jumlah Masjid dan Musholla diambil dari aplikasi SIMAS oleh KEMENAG/The number of mosques and prayer rooms is collected by the Education and Religion Office's SIMAS app.

Sumber/Source: Kantor Kementerian Agama Kabupaten Simalungun/Education and Religion Office of Simalungun Regency

Tabel
Table 4.5.2**Banyaknya Haji Menurut Kecamatan di Kabupaten Simalungun, 2023**
Number of Moslem Pilgrim by Subdistrict in Simalungun Regency, 2023

Kecamatan Subdistrict	Berangkat Departure			Tiba Arrive		
	Laki-laki Male	Perempuan Female	Jumlah Total	Laki-laki Male	Perempuan Female	Jumlah Total
(1)	(2)	(3)	(4)	(5)	(6)	(7)
Silimakuta	-	-	-	-	-	-
Pamatang Silimahuta	-	-	-	-	-	-
P u r b a	-	-	-	-	-	-
Haranggaol Horison	-	-	-	-	-	-
Dolok Pardamean	-	-	-	-	-	-
Sidamanik	2	4	6	2	4	6
Pamatang Sidamanik	1	-	1	1	-	1
Girsang Sipangan Bolon	-	1	1	-	1	1
Tanah Jawa	2	4	6	2	4	6
Hatonduhan	1	-	1	1	-	1
Dolok Panribuan	-	-	-	-	-	-
Jorlang Hataran	-	1	1	-	1	1
P a n e i	-	-	-	-	-	-
Panombeian Panei	1	2	3	1	2	3
R a y a	1	1	2	1	1	2
Dolog Masagal	-	-	-	-	-	-
Dolok Silou	-	-	-	-	-	-
Silou Kahean	-	1	1	-	1	1
Raya Kahean	1	2	3	1	2	3
Tapian Dolok	9	7	16	9	7	16
Dolok Batu Nanggar	19	21	40	19	21	40
S i a n t a r	18	25	43	18	25	43
Gunung Malela	7	13	20	7	13	20
Gunung Maligas	4	6	10	4	6	10
Hutabayu Raja	1	2	3	1	2	3
Jawa Maraja Bah Jambi	7	10	17	7	10	17
Pamatang Bandar	5	7	12	5	7	12
Bandar Huluan	3	6	9	3	6	9
B a n d a r	18	22	40	18	22	40
Bandar Masilam	6	10	16	6	10	16
Bosar Maligas	3	4	7	3	4	7
Ujung Padang	7	11	18	7	11	18
Simalungun	116	161	277	116	161	277

Sumber/Source: Kantor Kementerian Agama Kabupaten Simalungun/Education and Religion Office of Simalungun Regency

Tabel
Table 4.5.3

Perkara yang Masuk dan Diputuskan oleh Pengadilan Agama Kabupaten Simalungun, 2023
Reported Case and Solved by Religion Court in Simalungun Regency, 2023

Bulan Month	Sisa Bulan Lalu Rest of Last Month	Perkara Baru New Case	Jumlah Total	Dicabut Extracted	Gugur/Batal Canceled
(1)	(2)	(3)	(4)	(5)	(6)
Januari January	10	118	128	9	-
Februari February	70	111	181	14	1
Maret March	89	103	192	16	1
April April	101	32	133	12	-
Mei May	72	183	255	15	1
Juni June	133	117	250	14	1
Juli July	141	130	271	16	1
Agustus August	145	108	253	12	1
September September	129	115	244	15	1
Oktober October	144	106	250	18	1
Nopember November	133	112	245	21	2
Desember December	121	18	139	15	1

Lanjutan Tabel/*Continued Table 4.5.3*

Bulan <i>Month</i>	Dicoret <i>Crossed Off</i>	Tidak Diterima <i>Rejected</i>	Ditolak <i>Dismissed</i>	Diputus <i>Solved</i>	Banding <i>Appeal</i>	Belum Selesai <i>Unsolved</i>
(1)	(7)	(8)	(8)	(9)	(10)	(11)
Januari <i>January</i>	4	-	1	44	-	70
Februari <i>February</i>	-	-	1	76	2	89
Maret <i>March</i>	-	-	-	74	-	101
April <i>April</i>	-	1	-	48	-	72
Mei <i>May</i>	1	1	2	102	-	133
Juni <i>June</i>	1	4	-	89	-	143
Juli <i>July</i>	-	2	-	107	-	145
Agustus <i>August</i>	-	-	2	109	-	129
September <i>September</i>	1	2	2	79	-	144
Oktober <i>October</i>	-	-	2	96	-	133
Nopember <i>November</i>	-	2	-	99	1	121
Desember <i>December</i>	-	1	3	95	-	24

Sumber/*Source*: Pengadilan Agama Kabupaten Simalungun/*Religion Court of Simalungun Regency*

Tabel
Table 4.5.4**Jumlah Talak, Rujuk, dan Cerai yang Masuk ke Pengadilan Agama Kabupaten Simalungun, 2023**
Number of Separate, Reconciliation, and Divorce cases that goes to Religion Court in Simalungun Regency, 2023

Bulan Month	Talak Talaq	Rujuk Reconciliation	Cerai Divorce
(1)	(2)	(3)	(4)
Januari <i>January</i>	29	-	75
Februari <i>February</i>	22	-	77
Maret <i>March</i>	24	-	66
April <i>April</i>	4	-	23
Mei <i>May</i>	38	-	130
Juni <i>June</i>	21	-	82
Juli <i>July</i>	29	-	96
Agustus <i>August</i>	21	-	83
September <i>September</i>	29	-	74
Oktober <i>October</i>	19	-	81
Nopember <i>November</i>	20	-	80
Desember <i>December</i>	4	-	10
Simalungun	252	-	1034

Sumber/Source: Pengadilan Agama Kabupaten Simalungun/Religion Court of Simalungun Regency

Tabel 4.5.5 Jumlah Talak dan Cerai yang Diputuskan oleh Pengadilan Agama Kabupaten Simalungun, 2023
Number of Separations and Divorces Solved by Religion Court of Simalungun Regency, 2023

Bulan Month	Talak Separations	Cerai Divorces
(1)	(2)	(3)
Januari January	15	36
Februari February	17	68
Maret March	16	60
April April	16	34
Mei May	27	86
Juni June	24	74
Juli July	22	88
Agustus August	24	96
September September	22	73
Oktober October	21	87
Nopember November	21	95
Desember December	31	72
Simalungun	256	869

Sumber/Source: Pengadilan Agama Kabupaten Simalungun/Religion Court of Simalungun Regency

Tabel
Table 4.5.6**Jumlah Itsbat Nikah, Cerai Talak dan Cerai Gugat , 2021-2023**
Number of Itsbat Marriage Confirmations, Talaq Divorces and Qadi Divorces, 2021-2023

Jenis Putusan Decisions	2021	2022	2023
(1)	(2)	(3)	(4)
Itsbat Nikah <i>Marriage Confirmations</i>	29	33	27
Cerai Talak <i>Talaq Divorces</i>	267	254	256
Cerai Gugat <i>Qadi Divorces</i>	885	1 034	869

Sumber/Source: Pengadilan Agama Kabupaten Simalungun/Religion Court of Simalungun Regency

Tabel 4.5.7 **Jumlah Perceraian Menurut Faktor Penyebabnya di Kabupaten Simalungun, 2023**
Table 4.5.7 **Number of Divorces by Factors in Simalungun Regency, 2023**

Faktor Penyebab Perceraian <i>Divorce Factors</i>	Jumlah Kasus <i>Number of Cases</i>
(1)	(2)
Zina/ <i>Adultery</i>	-
Mabuk / <i>Drunk</i>	-
Madat / <i>Drug Addict</i>	-
Judi / <i>Gambling</i>	-
Meninggalkan Salah Satu Pihak / <i>Split Up</i>	36
Dihukum Penjara/ <i>Jailed</i>	-
Poligami/ <i>Polygamy</i>	-
Kekerasan Dalam Rumah Tangga/ <i>Domestic Violence</i>	2
Cacat Badan / <i>Disability</i>	-
Perselisihan dan Pertengkaran Terus Menerus/ <i>Constant Disputes and Quarrel</i>	862
Kawin Paksa / <i>Forced Marriage</i>	-
Murtad / <i>Apostate</i>	4
Ekonomi/ <i>Economy</i>	3
Lain-Lain/ <i>Others</i>	-
Jumlah Total	907

Sumber/*Source*: Pengadilan Agama Kabupaten Simalungun/*Religion Court of Simalungun Regency*

4.6 PERADILAN RELIGION

Tabel 4.6.1 Banyaknya Narapidana, Tahanan dan Titipan Menurut Bulan dan Jenis Kelamin, 2023
Number of Prisoner and Accused Person by Month and Sex, 2023

Bulan Month	Narapidana Prisoner		Tahanan/Titipan Accused Person		Jumlah Total	
	Laki-laki Male	Perempuan Female	Laki-laki Male	Perempuan Female	Laki-laki Male	Perempuan Female
(1)	(2)	(3)	(4)	(5)	(6)	(7)
Januari January	1 275	22	432	14	1 707	36
Februari February	1 233	21	434	17	1 667	38
Maret March	1 200	18	412	19	1 612	37
April April	1 210	21	399	17	1 609	38
Mei May	1 217	19	393	16	1 610	35
Juni June	1 196	18	399	15	1 595	33
Juli July	1 212	10	392	16	1 604	26
Agustus August	1 227	15	416	15	1 639	27
September September	1 169	15	435	13	1 604	28
Oktober October	1 218	15	377	13	1 595	28
Nopember November	1 197	19	373	16	1 570	35
Desember December	1 190	18	319	14	1 509	32
Jumlah Total	14 544	211	4 781	185	19 321	393

Sumber/Source: Lembaga Perasyarakatan Pematangsiantar/ Penitentiary of Pematangsiantar

Tabel
Table 4.6.2

Banyaknya Narapidana yang Bebas Menurut Bulan dan Jenis Kelamin, 2023
Number of Prisoner Who Are Free by Month and Sex, 2023

Bulan Month	Laki-laki Male	Perempuan Female	Jumlah Total
(1)	(2)	(3)	(4)
Januari <i>January</i>	86	2	88
Februari <i>February</i>	74	2	76
Maret <i>March</i>	81	2	83
April <i>April</i>	40	4	44
Mei <i>May</i>	61	2	63
Juni <i>June</i>	39	1	40
Juli <i>July</i>	42	-	42
Agustus <i>August</i>	88	1	89
September <i>September</i>	45	-	45
Oktober <i>October</i>	62	1	63
Nopember <i>November</i>	63	3	66
Desember <i>December</i>	89	-	89
Jumlah Total	770	18	788

Sumber/Source: Lembaga Perasyarakatan Pematangsiantar/ Penitentiary of Pematangsiantar

Tabel
Table 4.6.3**Banyaknya Tahanan dan Tahanan Narkotika Menurut Kelompok, 2023**
Number of Accused and Drug Accused Person by Group, 2023

Kolompok Group	Tahanan Biasa Ordinary Accused Person	Tahanan Narkotika Drug Accused Person
(1)	(2)	(3)
Laki-laki <i>Male</i>	151	208
Perempuan <i>Female</i>	10	9
Anak-anak <i>Children</i>	5	1
Jumlah Total	166	218

Sumber/Source: Lembaga Perasyarakatan Pematangsiantar/ *Penitentiary of Pematangsiantar*

Tabel
Table 4.6.4**Banyaknya Narapidana dan Narapidana Narkotika
Menurut Kelompok, 2023**
Number of Prisoner and Drug Prisoner by Group, 2023

Kolompok Group	Narapidana Prisoner	Narapidana Narkotika Drug Prisoner
(1)	(2)	(3)
Laki-laki <i>Male</i>	789	863
Perempuan <i>Female</i>	24	13
Anak-anak <i>Children</i>	13	3
Jumlah Total	826	879

Sumber/Source: Lembaga Perasyarakatan Pematangsiantar/ *Penitentiary of Pematangsiantar*

Tabel 4.6.5
Table

Banyaknya Perkara Pidana Biasa yang Diterima dan Diselesaikan Pengadilan Negeri Simalungun Menurut Bulan, 2023
Number of Ordinary Criminal Cases Received and Resolved by State Court of Simalungun Regency by Month, 2023

Bulan Month	Sisa Bulan Lalu Rest of Last Month	Diterima Received	Diselesaikan Resolved	Belum Selesai Not Finished
(1)	(2)	(3)	(4)	(5)
Januari January	18	35	12	41
Februari February	41	32	20	53
Maret March	53	31	36	48
April April	48	22	25	45
Mei May	45	31	34	42
Juni June	42	37	25	54
Juli July	54	28	43	39
Agustus August	39	49	29	59
September September	59	23	37	45
Oktober October	45	39	29	55
Nopember November	55	17	32	40
Desember December	40	20	33	27
Jumlah Total		330	334	

Sumber/Source: Pengadilan Negeri Simalungun/State Court of Simalungun Regency

Tabel
Table 4.6.6**Banyaknya Perkara Pidana Praperadilan yang Diterima dan Diselesaikan Pengadilan Negeri Simalungun Menurut Bulan, 2023**
Number of Pretrial Criminal Cases Received and Resolved by State Court of Simalungun Regency by Month, 2023

Bulan Month	Sisa Bulan Lalu Rest of Last Month	Diterima Received	Diselesaikan Resolved	Belum Selesai Not Finished
(1)	(2)	(3)	(4)	(5)
Januari <i>January</i>	-	-	-	-
Februari <i>February</i>	-	-	-	-
Maret <i>March</i>	-	-	-	-
April <i>April</i>	-	-	-	-
Mei <i>May</i>	-	-	-	-
Juni <i>June</i>	-	-	-	-
Juli <i>July</i>	-	-	-	-
Agustus <i>August</i>	-	-	-	-
September <i>September</i>	-	-	-	-
Oktober <i>October</i>	-	-	-	-
Nopember <i>November</i>	-	-	-	-
Desember <i>December</i>	-	1	1	-
Jumlah Total		1	1	

Sumber/Source: Pengadilan Negeri Simalungun/*State Court of Simalungun Regency*

Tabel
Table 4.6.7

Banyaknya Perkara Pidana Lalu Lintas yang Diterima dan Diselesaikan Pengadilan Negeri Simalungun Menurut Bulan, 2023
Number of Traffic Criminal Cases Received and Resolved by State Court of Simalungun Regency by Month, 2023

Bulan Month	Sisa Bulan Lalu Rest of Last Month	Diterima Received	Diselesaikan Resolved	Belum Selesai Not Finished
(1)	(2)	(3)	(4)	(5)
Januari <i>January</i>	-	2	2	-
Februari <i>February</i>	-	-	-	-
Maret <i>March</i>	-	6	6	-
April <i>April</i>	-	-	-	-
Mei <i>May</i>	-	-	-	-
Juni <i>June</i>	-	4	4	-
Juli <i>July</i>	-	-	-	-
Agustus <i>August</i>	-	13	12	1
September <i>September</i>	1	443	444	-
Oktober <i>October</i>	-	230	230	-
Nopember <i>November</i>	-	513	422	91
Desember <i>December</i>	91	150	241	-
Jumlah Total		1 361	1 361	

Sumber/Source: Pengadilan Negeri Simalungun/State Court of Simalungun Regency

Tabel
Table 4.6.8**Banyaknya Perkara Pidana Anak yang Diterima dan Diselesaikan Pengadilan Negeri Simalungun Menurut Bulan, 2023**
Number of Child Criminal Cases Received and Resolved by State Court of Simalungun Regency by Month, 2023

Bulan <i>Month</i>	Sisa Bulan Lalu <i>Rest of Last Month</i>	Diterima <i>Received</i>	Diselesaikan <i>Resolved</i>	Belum Selesai <i>Not Finished</i>
(1)	(2)	(3)	(4)	(5)
Januari <i>January</i>	-	-	-	-
Februari <i>February</i>	-	2	2	-
Maret <i>March</i>	-	-	-	-
April <i>April</i>	-	3	3	-
Mei <i>May</i>	-	-	-	-
Juni <i>June</i>	-	-	-	-
Juli <i>July</i>	-	2	-	2
Agustus <i>August</i>	2	1	2	1
September <i>September</i>	1	1	1	1
Oktober <i>October</i>	1	1	2	-
Nopember <i>November</i>	-	1	-	1
Desember <i>December</i>	-	1	1	-
Jumlah Total		12	11	

Sumber/Source: Pengadilan Negeri Simalungun/*State Court of Simalungun Regency*

Tabel
Table 4.6.9

Banyaknya Perkara Pidana Cepat yang Diterima dan Diselesaikan Pengadilan Negeri Simalungun Menurut Bulan, 2023
Number of Quick Criminal Cases Received and Resolved by State Court of Simalungun Regency by Month, 2023

Bulan Month	Sisa Bulan Lalu Rest of Last Month	Diterima Received	Diselesaikan Resolved	Belum Selesai Not Finished
(1)	(2)	(3)	(4)	(5)
Januari January	-	1	1	-
Februari February	-	-	-	-
Maret March	-	2	2	-
April April	-	-	-	-
Mei May	-	2	2	-
Juni June	-	-	-	-
Juli July	-	-	-	-
Agustus August	-	-	-	-
September September	-	-	-	-
Oktober October	-	-	-	-
Nopember November	-	-	-	-
Desember December	-	2	2	-
Jumlah Total		7	7	

Sumber/Source: Pengadilan Negeri Simalungun/State Court of Simalungun Regency

Tabel
Table 4.6.10

Banyaknya Perkara Perdata Gugatan yang Diterima dan Diselesaikan Pengadilan Negeri Simalungun Menurut Bulan, 2023
Number of Lawsuit Civil Cases Received and Resolved by State Court of Simalungun Regency by Month, 2023

Bulan Month	Sisa Bulan Lalu Rest of Last Month	Diterima Received	Diselesaikan Resolved	Belum Selesai Not Finished
(1)	(2)	(3)	(4)	(5)
Januari January	42	15	9	48
Februari February	48	9	14	43
Maret March	43	9	11	41
April April	41	8	10	39
Mei May	39	16	14	41
Juni June	41	9	9	41
Juli July	41	15	15	41
Agustus August	41	19	12	48
September September	48	16	12	52
Oktober October	52	11	11	52
Nopember November	52	15	24	43
Desember December	43	8	6	45
Jumlah Total		150	147	

Sumber/Source: Pengadilan Negeri Simalungun/State Court of Simalungun Regency

Tabel
Table 4.6.11

Banyaknya Perkara Perdata Permohonan yang Diterima dan Diselesaikan Pengadilan Negeri Simalungun Menurut Bulan, 2023
Number of Application Civil Cases Received and Resolved by State Court of Simalungun Regency by Month, 2023

Bulan Month	Sisa Bulan Lalu Rest of Last Month	Diterima Received	Diselesaikan Resolved	Belum Selesai Not Finished
(1)	(2)	(3)	(4)	(5)
Januari <i>January</i>	4	6	6	4
Februari <i>February</i>	4	11	8	7
Maret <i>March</i>	7	22	21	8
April <i>April</i>	8	7	13	2
Mei <i>May</i>	2	10	8	4
Juni <i>June</i>	4	22	17	9
Juli <i>July</i>	9	31	34	6
Agustus <i>August</i>	6	26	29	3
September <i>September</i>	3	28	28	3
Oktober <i>October</i>	3	27	25	5
Nopember <i>November</i>	5	17	19	3
Desember <i>December</i>	3	17	20	-
Jumlah Total		224	228	

Sumber/Source: Pengadilan Negeri Simalungun/State Court of Simalungun Regency

Tabel
Table 4.6.12**Banyaknya Perkara Perdata Gugatan Sederhana yang Diterima dan Diselesaikan Pengadilan Negeri Simalungun Menurut Bulan, 2023**
Number of Simple Civil Suit Cases Received and Resolved by State Court of Simalungun Regency by Month, 2023

Bulan Month	Sisa Bulan Lalu Rest of Last Month	Diterima Received	Diselesaikan Resolved	Belum Selesai Not Finished
(1)	(2)	(3)	(4)	(5)
Januari <i>January</i>	-	17	16	1
Februari <i>February</i>	1	30	29	2
Maret <i>March</i>	2	36	29	9
April <i>April</i>	9	20	27	2
Mei <i>May</i>	2	52	50	4
Juni <i>June</i>	4	32	31	5
Juli <i>July</i>	5	47	50	2
Agustus <i>August</i>	2	32	31	3
September <i>September</i>	3	28	28	3
Oktober <i>October</i>	3	17	18	2
Nopember <i>November</i>	2	17	16	3
Desember <i>December</i>	3	24	26	1
Jumlah Total		352	351	

Sumber/Source: Pengadilan Negeri Simalungun/State Court of Simalungun Regency

Tabel
Table 4.6.13

**Banyaknya Perkara Tindak Pidana yang Diterima
Kejaksaan Negeri Simalungun Menurut Jenis Perkara dan
Bulan, 2023**
*Number of Cases Received by Office of The District
Prosecutor General of Simalungun Regency by Month and
Type of Cases, 2023*

Bulan <i>Month</i>	Pidana Umum <i>General Crimes</i>	Narkotika <i>Narcotics</i>	Pidana Khusus <i>Special Crime</i>	Korupsi <i>Corruption</i>
(1)	(2)	(3)	(4)	(5)
Januari <i>January</i>	28	2	-	1
Februari <i>February</i>	33	8	-	2
Maret <i>March</i>	34	9	-	-
April <i>April</i>	28	10	-	2
Mei <i>May</i>	20	8	-	-
Juni <i>June</i>	11	6	2	-
Juli <i>July</i>	23	10	-	-
Agustus <i>August</i>	37	15	-	2
September <i>September</i>	49	11	-	-
Oktober <i>October</i>	30	7	-	2
Nopember <i>November</i>	34	11	-	-
Desember <i>December</i>	34	8	-	-
Jumlah <i>Total</i>	382	163	-	13

Sumber/Source: Kejaksaan Negeri Simalungun/Office of The District Prosecutor General of Simalungun Regency

Tabel
Table 4.6.14**Banyaknya Tahanan Kejaksaan Negeri Simalungun Menurut Jenis Perkara dan Bulan, 2023**
Number of Office of The District Prosecutor General Prisoners of Simalungun Regency by Month and Type of Cases, 2023

Bulan Month	Pidana Umum General Crimes	Narkotika Narcotics	Pidana Khusus Special Crime	Korupsi Corruption
(1)	(2)	(3)	(4)	(5)
Januari <i>January</i>	11	4	-	-
Februari <i>February</i>	22	13	-	-
Maret <i>March</i>	21	7	-	-
April <i>April</i>	17	6	-	-
Mei <i>May</i>	16	3	-	-
Juni <i>June</i>	30	17	-	-
Juli <i>July</i>	25	7	-	-
Agustus <i>August</i>	38	15	-	-
September <i>September</i>	19	9	-	1
Oktober <i>October</i>	21	21	-	-
Nopember <i>November</i>	11	6	-	-
Desember <i>December</i>	18	23	-	1
Jumlah Total	249	131	-	2

Sumber/Source: Kejaksaan Negeri Simalungun/Office of The District Prosecutor General of Simalungun Regency

Tabel
Table 4.6.15

**Banyaknya Perkara Tindak Pidana Umum yang
Diselesaikan dan Dieksekusi Kejaksaan Negeri
Simalungun Menurut Bulan, 2023**
*Number of General Crime Cases Settled and Excecute by
Office of The District Prosecutor General of Simalungun
Regency by Month, 2023*

Bulan Month	Jumlah Perkara Number of Cases	Dilimpahkan ke PN Transferred to The Court	Hasil Penyelesaian Result of Settlement		
			Dilimpahkan ke Kejaksaan Lain Transferred to another Prosecutor General Office	Divonis/Diputus Hakim State Prosecution	Dieksekusi Executed
(1)	(2)	(3)	(4)	(5)	(6)
Januari January	12	11	-	13	18
Februari February	43	22	-	12	9
Maret March	26	21	-	18	28
April April	43	17	-	32	16
Mei May	48	16	-	11	11
Juni June	29	30	-	8	15
Juli July	30	25	-	17	21
Agustus August	30	38	-	25	35
September September	24	19	-	37	24
Oktober October	22	21	-	13	17
Nopember November	36	11	-	19	16
Desember December	39	18	-	25	15
Jumlah Total	382	249	-	230	225

Sumber/Source: Kejaksaan Negeri Simalungun/Office of The District Prosecutor General of Simalungun Regency

Tabel
Table 4.6.16

Banyaknya Perkara Narkotika yang Diselesaikan dan Dieksekusi Kejaksaan Negeri Simalungun Menurut Bulan, 2023
Number of Narcotics Cases Settled and Executed by Office of The District Prosecutor General of Simalungun Regency by Month, 2023

Bulan Month	Jumlah Perkara Number of Cases	Dilimpahkan ke PN Transferred to The Court	Hasil Penyelesaian Result of Settlement		
			Dilimpahkan ke Kejaksaan Lain Transferred to another Prosecutor General Office	Divonis/Diputus Hakim State Prosecution	Dieksekusi Executed
(1)	(2)	(3)	(4)	(5)	(6)
Januari January	4	4	-	5	17
Februari February	18	13	-	2	11
Maret March	9	7	-	16	13
April April	7	6	-	17	9
Mei May	20	3	-	7	11
Juni June	11	17	-	2	3
Juli July	24	7	-	8	9
Agustus August	10	15	-	7	9
September September	19	9	-	11	12
Oktober October	16	21	-	8	10
Nopember November	11	6	-	10	10
Desember December	14	23	-	21	11
Jumlah Total	163	131	-	114	125

Sumber/Source: Kejaksaan Negeri Simalungun/Office of The District Prosecutor General of Simalungun Regency

**4.7 SOSIAL LAINNYA
OTHER SOCIAL AFFAIRS**

Tabel 4.7.1 Banyaknya Yatim Piatu yang Diasuh Oleh Lembaga Kesejahteraan Sosial, 2023
Number of Orphans Cared for by Social Welfare Institutions, 2023

	Lokasi <i>Location</i>	Nama Panti Asuhan <i>Name of Orphanages</i>	Banyaknya Yatim Piatu <i>Number of Parentless</i>		
			Laki-laki <i>Male</i>	Perempuan <i>Female</i>	Jumlah <i>Total</i>
	(1)	(2)	(3)	(4)	(5)
I	Tanah Jawa				
	1. Maligas Tengah	1. Panti Asuhan Istiqomah	11	6	17
II	Jorlang Hataran				
	1. Bah Sampuran	2. Panti Asuhan Zarfah HKI	20	9	29
III	Panombeian Panei				
	1. Huta Simpang	3. Yayasan Pemulihan Kasih Bangsa	90	40	130
IV	Silau Kahean				
	1. Silou Dunia	4. Panti Asuhan Nurul Iman
V	Tapian Dolok				
	1. Sinaksak	5. Santo Pius X	9	27	36
VI	Siantar				
	1. Silau Malaha	6. BKM GKPS	12	11	23
	2. Rambung Merah	7. Mamre GKPI	30	28	58
		8. Yayasan Panti Jompo Anugerah	20	22	42
	3. Pematang Simalungun	9. Rumah Anak Berkebutuhan Khusus	64	36	100
	4. Dolok Marlawan	10. Islamic Center	3	10	13
		11. Yayasan Rehabilitas Gideon	18	11	29
	6. Lestari Indah	13. Yayasan Harapan Jaya	14	29	43
VII	Bandar Hulan				
	1. Bandar Tengah	14. Panti Asuhan Luqman	10	20	30
VIII	Pematang Bandar				
	1. Kerasaan	15. Yayasan Hati Sang Penjunan	4	2	6
VIII	Bandar				
	1. Perdagangan I	16. Yayasan Sungai Yordan	35	60	95
	2. Perdagangan II	17. Yayasan Keris Sakti	153	1	154
	3. Perdagangan III	18. Yayasan Rumah Singgah Lintang	19	21	40
	4. Perdagangan	19. Yayasan Alfa Omega Bersinar	4	12	16
Simalungun			516	345	861

Sumber/Source: Dinas Sosial Kabupaten Simalungun/Sosial Office of Simalungun Regency

Tabel
Table 4.7.2**Banyaknya Wanita Tuna Susila (WTS) Menurut Lokasinya
di Kabupaten Simalungun, 2023**
**Number of Prostitutes by Subdistrict in Simalungun
Regency, 2023**

Kecamatan Subdistrict	Tertampung Accomdated	Liar Illegal
(1)	(2)	(3)
Silimakuta	-	7
Pamatang Silimahuta	-	-
P u r b a	-	-
Haranggaol Horison	-	-
Dolok Pardamean	-	-
Sidamanik	-	-
Pamatang Sidamanik	-	-
Girsang Sipangan Bolon	-	55
Tanah Jawa	-	-
Hatonduhan	-	-
Dolok Panribuan	-	-
Jorlang Hataran	-	25
P a n e i	-	-
Panombeian Panei	-	40
R a y a	-	6
Dolog Masagal	-	-
Dolok Silou	-	-
Silou Kahean	-	-
Raya Kahean	-	-
Tapian Dolok	-	-
Dolok Batu Nanggar	-	-
S i a n t a r	-	80
Gunung Malela	-	80
Gunung Maligas	-	-
Hutabayu Raja	-	-
Jawa Maraja Bah Jambi	-	-
Pamatang Bandar	-	35
Bandar Hulan	-	-
B a n d a r	-	45
Bandar Masilam	-	-
Bosar Maligas	-	-
Ujung Padang	-	-
Simalungun	-	373

Sumber/Source: Dinas Sosial Kabupaten Simalungun/Sosial Office of Simalungun Regency

Tabel
Table 4.7.3**Jumlah Orang Lanjut Usia Menurut Kecamatan, 2023**
Number of Elderly Persons by Subdistrict in Simalungun
Regency, 2023

Kecamatan Subdistrict	Orang Lanjut Usia Elderly
(1)	(2)
Silimakuta	62
Pamatang Silimahuta	102
P u r b a	1.288
Haranggaol Horison	192
Dolok Pardamean	840
Sidamanik	3.604
Pamatang Sidamanik	2.274
Girsang Sipangan Bolon	898
Tanah Jawa	5.339
Hatonduhan	823
Dolok Panribuan	1.456
Jorlang Hataran	1.675
P a n e i	3.604
Panombeian Panei	1.811
R a y a	2.083
Dolog Masagal	1.390
Dolok Silou	1.329
Silou Kahean	284
Raya Kahean	886
Tapien Dolok	1.846
Dolok Batu Nanggar	3.378
S i a n t a r	5.389
Gunung Malela	3.047
Gunung Maligas	3.059
Hutabayu Raja	2.897
Jawa Maraja Bah Jambi	336
Pamatang Bandar	106
Bandar Hulan	1.521
B a n d a r	3.192
Bandar Masilam	1.968
Bosar Maligas	2.622
Ujung Padang	2.622
Simalungun	60.843

Sumber/Source: Dinas Sosial Kabupaten Simalungun/Social Office of Simalungun Regency

Tabel 4.7.4 Jumlah Penyandang Cacat Menurut Jenis Kelamin dan Kecamatan di Kabupaten Simalungun, 2023
Number of People with Disabilities by Sex and Subdistrict in Simalungun Regency, 2023

Kecamatan Subdistrict	Jumlah Total
(1)	(2)
Silimakuta	20
Pamatang Silimahuta	33
P u r b a	87
Haranggaol Horison	9
Dolok Pardamean	66
Sidamanik	118
Pamatang Sidamanik	96
Girsang Sipangan Bolon	32
Tanah Jawa	212
Hatonduhan	65
Dolok Panribuan	147
Jorlang Hataran	57
P a n e i	309
Panombeian Panei	107
R a y a	119
Dolog Masagal	90
Dolok Silou	245
Silou Kahean	8
Raya Kahean	43
Tapian Dolok	111
Dolok Batu Nanggar	100
S i a n t a r	247
Gunung Malela	135
Gunung Maligas	133
Hutabayu Raja	251
Jawa Maraja Bah Jambi	21
Pamatang Bandar	101
Bandar Huluan	131
B a n d a r	8
Bandar Masilam	106
Bosar Maligas	176
Ujung Padang	239
Simalungun	3 622

Sumber/Source: Dinas Sosial Kabupaten Simalungun/Sosial Office of Simalungun Regency

Tabel
Table 4.7.5

Jumlah Keluarga Penerima Manfaat (KPM) dan Bantuan yang Diterima pada Program Keluarga Harapan (PKH) Menurut Tahapan dan Kecamatan, 2022
Number of Beneficiaries Family and Financial Assistance Received of Family Hope Programme (PKH) by Stages and Subdistrict, 2022

Kecamatan Subdistrict	Tahap 1 / 1 st Stage		Tahap 2 / 2 nd Stage	
	Jumlah KPM Number of Beneficiaries Family	Total Terima Bantuan (Rupiah) Assistance Received (IDR)	Jumlah KPM Number of Beneficiaries Family	Total Terima Bantuan (Rupiah) Assistance Received (IDR)
(1)	(2)	(3)	(4)	(5)
Silimakuta	1 327	995 425 000	1 284	959 725 000
Pamatang Silimahuta	569	407 900 000	554	395 800 000
P u r b a	751	561 550 000	747	566 425 000
Haranggaol Horison	1 220	856 750 000	1 180	843 800 000
Dolok Pardamean	444	383 000 000	428	373 850 000
Sidamanik	1 015	755 975 000	995	760 125 000
Pamatang Sidamanik	898	807 125 000	878	787 025 000
Girsang Sipangan Bolon	347	302 950 000	335	292 900 000
Tanah Jawa	363	284 625 000	351	283 700 000
Hatonduhan	227	177 525 000	226	176 425 000
Dolok Panribuan	1 309	923 975 000	1 281	907 875 000
Jorlang Hataran	928	640 500 000	918	637 250 000
P a n e i	232	196 050 000	228	186 600 000
Panombeian Panei	908	721 350 000	885	697 225 000
R a y a	896	727 800 000	850	693 975 000
Dolog Masagal	427	325 950 000	412	317 825 000
Dolok Silou	830	671 000 000	809	651 500 000
Silou Kahean	1 274	999 300 000	1 268	1 003 475 000
Raya Kahean	725	646 500 000	713	624 750 000
Tapian Dolok	617	472 175 000	613	477 250 000
Dolok Batu Nanggar	753	631 825 000	723	607 425 000
S i a n t a r	389	330 550 000	381	321 025 000
Gunung Malela	1 101	861 500 000	1 063	832 625 000
Gunung Maligas	1 022	831 875 000	1 020	830 875 000
Hutabayu Raja	843	679 025 000	839	690 400 000
Jawa Maraja Bah Jambi	1 891	1 351 550 000	1 853	1 329 750 000
Pamatang Bandar	1 009	789 550 000	989	779 725 000
Bandar Huluan	298	264 025 000	287	248 575 000
B a n d a r	728	608 925 000	710	603 125 000
Bandar Masilam	1 591	1 207 200 000	1 553	1 167 950 000
Bosar Maligas	987	749 525 000	947	727 175 000
Ujung Padang	1 520	1 103 000 000	1 499	1 106 800 000
Simalungun	27 439	21 265 975 000	26 819	20 882 950 000

Lanjutan Tabel/Continued Table 4.7.5

Kecamatan Subdistrict	Tahap 3 / 3 rd Stage		Tahap 4 / 4 th Stage	
	Jumlah KPM Number of Beneficiaries Family	Total Terima Bantuan (Rupiah) Assistance Received (IDR)	Jumlah KPM Number of Beneficiaries Family	Total Terima Bantuan (Rupiah) Assistance Received (IDR)
(1)	(6)	(7)	(8)	(9)
Silimakuta	1 234	910 500 000	1 430	1 024 225 000
Pamatang Silimahuta	569	423 150 000	625	435 600 000
P u r b a	721	554 900 000	806	579 375 000
Haranggaol Horison	1 121	812 600 000	1 174	825 375 000
Dolok Pardamean	345	298 900 000	372	291 025 000
Sidamanik	947	723 000 000	1 023	748 975 000
Pamatang Sidamanik	787	693 775 000	843	681 575 000
Girsang Sipangan Bolon	316	270 725 000	340	256 600 000
Tanah Jawa	324	260 725 000	361	257 300 000
Hatonduhan	233	182 600 000	268	200 650 000
Dolok Panribuan	1 237	883 700 000	1 464	1 097 575 000
Jorlang Hataran	779	538 600 000	832	612 450 000
P a n e i	263	215 025 000	299	222 750 000
Panombeian Panei	798	621 625 000	912	659 725 000
R a y a	836	696 650 000	928	723 850 000
Dolog Masagal	377	288 150 000	438	312 525 000
Dolok Silou	662	540 675 000	671	524 525 000
Silou Kahean	1 171	931 550 000	1 361	1 041 475 000
Raya Kahean	613	535 500 000	689	540 175 000
Tapian Dolok	371	287 600 000	510	382 050 000
Dolok Batu Nanggar	682	553 525 000	763	602 575 000
S i a n t a r	375	304 625 000	413	298 100 000
Gunung Malela	988	763 900 000	1 046	794 075 000
Gunung Maligas	1 026	824 225 000	1 135	850 800 000
Hutabayu Raja	801	660 975 000	961	709 150 000
Jawa Maraja Bah Jambi	1 707	1 246 275 000	1 828	1 429 875 000
Pamatang Bandar	997	783 300 000	1 083	848 900 000
Bandar Huluan	277	234 000 000	279	213 900 000
B a n d a r	720	597 750 000	874	610 725 000
Bandar Masilam	1 717	1 299 275 000	2 128	1 481 175 000
Bosar Maligas	894	678 800 000	1 107	803 100 000
Ujung Padang	1 412	1 032 525 000	1 641	1 120 150 000
Simalungun	25 300	19 649 125 000	28 604	21 180 325 000

Sumber/Source: Dinas Sosial Kabupaten Simalungun/Sosial Office of Simalungun Regency

Tabel
Table 4.7.6

Jumlah Keluarga Penerima Manfaat (KPM) dan Anggaran Bantuan Pangan Non Tunai (BPNT) Menurut Kecamatan, 2022

Number of Beneficiaries Family and Budget of Non-Cash Food Assistance by Subdistrict, 2022

Kecamatan Subdistrict	Januari/January		Februari/February	
	Realisasi (Keluarga) Realization (Family)	Realisasi (Rp) Realization (IDR)	Realisasi (Keluarga) Realization (Family)	Realisasi (Rp) Realization (IDR)
(1)	(2)	(3)	(4)	(5)
Silimakuta	380	76 000 000	380	76 000 000
Pematang Silimahuta	551	110 200 000	551	110 200 000
P u r b a	992	198 400 000	992	198 400 000
Haranggaol Horison	386	77 200 000	386	77 200 000
Dolok Pardamean	527	105 400 000	527	105 400 000
Sidamanik	1 600	320 000 000	1 600	320 000 000
Pematang Sidamanik	1 258	251 600 000	1 258	251 600 000
Girsang Sipangan Bolon	978	195 600 000	978	195 600 000
Tanah Jawa	3 699	739 800 000	3 699	739 800 000
Hatonduhan	1 762	352 400 000	1 762	352 400 000
Dolok Panribuan	1 493	298 600 000	1 493	298 600 000
Jorlang Hataran	1 318	263 600 000	1 318	263 600 000
P a n e i	2 102	420 400 000	2 102	420 400 000
Panombeian Panei	2 032	406 400 000	2 032	406 400 000
R a y a	1 781	356 200 000	1 781	356 200 000
Dolog Masagal	582	116 400 000	582	116 400 000
Dolok Silou	536	107 200 000	536	107 200 000
Silou Kahean	1 136	227 200 000	1 136	227 200 000
Raya Kahean	1 071	214 200 000	1 071	214 200 000
Tapian Dolok	2 074	414 800 000	2 074	414 800 000
Dolok Batu Nanggar	1 702	340 400 000	1 702	340 400 000
S i a n t a r	3 482	68 400 000	3 482	68 400 000
Gunung Malela	2 472	494 400 000	2 472	494 400 000
Gunung Maligas	1 897	379 400 000	1 897	379 400 000
Hutabayu Raja	1 098	219 600 000	1 098	219 600 000
Jawa Maraja Bah Jambi	1 135	227 000 000	1 135	227 000 000
Pematang Bandar	1 267	253 400 000	1 267	253 400 000
Bandar Huluan	1 386	277 200 000	1 386	277 200 000
B a n d a r	3 802	760 400 000	3 802	760 400 000
Bandar Masilam	1 255	251 000 000	1 255	251 000 000
Bosar Maligas	3 205	641 000 000	3 205	641 000 000
Ujung Padang	2 683	536 600 000	2 683	536 600 000
Simalungun	51 642	9 700 400 000	51 642	9 700 400 000

Lanjutan Tabel/Continued Table 4.7.6

Kecamatan Subdistrict	Maret/March		April/April	
	Realisasi (Keluarga) Realization (Family)	Realisasi (Rp) Realization (IDR)	Realisasi (Keluarga) Realization (Family)	Realisasi (Rp) Realization (IDR)
(1)	(6)	(7)	(8)	(9)
Silimakuta	380	76 000 000	362	72 400 000
Pamatang Silimahuta	551	110 200 000	527	105 400 000
P u r b a	992	198 400 000	985	197 000 000
Haranggaol Horison	386	77 200 000	381	76 200 000
Dolok Pardamean	527	105 400 000	520	104 000 000
Sidamanik	1 600	320 000 000	1 528	305 600 000
Pamatang Sidamanik	1 258	251 600 000	1 221	244 200 000
Girsang Sipangan Bolon	978	195 600 000	941	188 200 000
Tanah Jawa	3 699	739 800 000	3 677	735 400 000
Hatonduhan	1 762	352 400 000	1 746	349 200 000
Dolok Panribuan	1 493	298 600 000	1 452	290 400 000
Jorlang Hataran	1 318	263 600 000	1 249	249 800 000
P a n e i	2 102	420 400 000	2 064	412 800 000
Panombeian Panei	2 032	406 400 000	1 976	395 200 000
R a y a	1 781	356 200 000	1 746	349 200 000
Dolog Masagal	582	116 400 000	563	112 600 000
Dolok Silou	536	107 200 000	533	106 600 000
Silou Kahean	1 136	227 200 000	1 129	225 800 000
Raya Kahean	1 071	214 200 000	-	-
Tapian Dolok	2 074	414 800 000	1 983	396 600 000
Dolok Batu Nanggar	1 702	340 400 000	1 652	330 400 000
S i a n t a r	3 482	68 400 000	3 379	675 800 000
Gunung Malela	2 472	494 400 000	2 403	480 600 000
Gunung Maligas	1 897	379 400 000	1 833	366 600 000
Hutabayu Raja	1 098	219 600 000	1 057	211 400 000
Jawa Maraja Bah Jambi	1 135	227 000 000	1 118	223 600 000
Pamatang Bandar	1 267	253 400 000	1 259	251 800 000
Bandar Huluan	1 386	277 200 000	1 333	266 600 000
B a n d a r	3 802	760 400 000	3 687	737 400 000
Bandar Masilam	1 255	251 000 000	1 187	237 400 000
Bosar Maligas	3 205	641 000 000	3 095	619 000 000
Ujung Padang	2 683	536 600 000	2 657	531 400 000
Simalungun	51 642	9 700 400 000	49 243	9 848 600 000

Lanjutan Tabel/Continued Table 4.7.6

Kecamatan Subdistrict	Mei/May		Juni/June	
	Realisasi (Keluarga) Realization (Family)	Realisasi (Rp) Realization (IDR)	Realisasi (Keluarga) Realization (Family)	Realisasi (Rp) Realization (IDR)
(1)	(6)	(7)	(8)	(9)
Silimakuta	362	72 400 000	362	72 400 000
Pematang Silimahuta	527	105 400 000	527	105 400 000
P u r b a	985	197 000 000	985	197 000 000
Haranggaol Horison	381	76 200 000	381	76 200 000
Dolok Pardamean	520	104 000 000	520	104 000 000
Sidamanik	1 528	305 600 000	1 528	305 600 000
Pematang Sidamanik	1 221	244 200 000	1 221	244 200 000
Girsang Sipangan Bolon	941	188 200 000	941	188 200 000
Tanah Jawa	3 677	735 400 000	3 677	735 400 000
Hatonduhan	1 746	349 200 000	1 746	349 200 000
Dolok Panribuan	1 452	290 400 000	1 452	290 400 000
Jorlang Hataran	1 249	249 800 000	1 249	249 800 000
P a n e i	2 064	412 800 000	2 064	412 800 000
Panombeian Panei	1 976	395 200 000	1 976	395 200 000
R a y a	1 746	349 200 000	1 746	349 200 000
Dolog Masagal	563	112 600 000	563	112 600 000
Dolok Silou	533	106 600 000	533	106 600 000
Silou Kahean	1 129	225 800 000	1 129	225 800 000
Raya Kahean	-	-	-	-
Tapian Dolok	1 983	396 600 000	1 983	396 600 000
Dolok Batu Nanggar	1 652	330 400 000	1 652	330 400 000
S i a n t a r	3 379	675 800 000	3 379	675 800 000
Gunung Malela	2 403	480 600 000	2 403	480 600 000
Gunung Maligas	1 833	366 600 000	1 833	366 600 000
Hutabayu Raja	1 057	211 400 000	1 057	211 400 000
Jawa Maraja Bah Jambi	1 118	223 600 000	1 118	223 600 000
Pematang Bandar	1 259	251 800 000	1 259	251 800 000
Bandar Huluan	1 333	266 600 000	1 333	266 600 000
B a n d a r	3 687	737 400 000	3 687	737 400 000
Bandar Masilam	1 187	237 400 000	1 187	237 400 000
Bosar Maligas	3 095	619 000 000	3 095	619 000 000
Ujung Padang	2 657	531 400 000	2 657	531 400 000
Simalungun	49 243	9 848 600 000	49 243	9 848 600 000

Lanjutan Tabel/*Continued Table 4.7.6*

Kecamatan <i>Subdistrict</i>	Juli/July		Agustus/August	
	Realisasi (Keluarga) <i>Realization (Family)</i>	Realisasi (Rp) <i>Realization (IDR)</i>	Realisasi (Keluarga) <i>Realization (Family)</i>	Realisasi (Rp) <i>Realization (IDR)</i>
(1)	(6)	(7)	(8)	(9)
Silimakuta	1 504	300 800 000	1 504	300 800 000
Pamatang Silimahuta	494	98 800 000	494	98 800 000
P u r b a	826	165 200 000	826	165 200 000
Haranggaol Horison	349	69 800 000	349	69 800 000
Dolak Pardamean	462	92 400 000	462	92 400 000
Sidamanik	1 504	300 800 000	1 504	300 800 000
Pamatang Sidamanik	1 342	268 400 000	1 342	268 400 000
Girsang Sipangan Bolon	1 034	206 800 000	1 034	206 800 000
Tanah Jawa	3 598	719 600 000	3 598	719 600 000
Hatonduhan	1 645	329 000 000	1 645	329 000 000
Dolak Panribuan	1 294	249 800 000	1 294	249 800 000
Jorlang Hataran	986	197 200 000	986	197 200 000
P a n e i	2 047	409 400 000	2 047	409 400 000
Panombeian Panei	1 979	395 800 000	1 979	395 800 000
R a y a	826	165 200 000	826	165 200 000
Dolog Masagal	280	56 000 000	280	56 000 000
Dolak Silou	390	78 000 000	390	78 000 000
Silou Kahean	1 193	238 600 000	1 193	238 600 000
Raya Kahean	1 966	393 200 000	1 966	393 200 000
Tapian Dolok	1 863	372 600 000	1 863	372 600 000
Dolak Batu Nanggar	1 594	318 800 000	1 594	318 800 000
S i a n t a r	3 198	639 600 000	3 198	639 600 000
Gunung Malela	2 832	566 400 000	2 832	566 400 000
Gunung Maligas	1 601	320 200 000	1 601	320 200 000
Hutabayu Raja	844	168 800 000	844	168 800 000
Jawa Maraja Bah Jambi	1 198	239 600 000	1 198	239 600 000
Pamatang Bandar	844	168 800 000	844	168 800 000
Bandar Huluan	1 287	257 400 000	1 287	257 400 000
B a n d a r	4 202	840 400 000	4 202	840 400 000
Bandar Masilam	1 435	287 000 000	1 435	287 000 000
Bosar Maligas	2 832	566 400 000	2 832	566 400 000
Ujung Padang	3 278	655 600 000	3 278	655 600 000
Simalungun	50 727	10 136 400 000	50 727	10 136 400 000

Lanjutan Tabel/Continued Table 4.7.6

Kecamatan Subdistrict	September/September		Oktober/October	
	Realisasi (Keluarga) Realization (Family)	Realisasi (Rp) Realization (IDR)	Realisasi (Keluarga) Realization (Family)	Realisasi (Rp) Realization (IDR)
(1)	(6)	(7)	(8)	(9)
Silimakuta	1 504	300 800 000	323	64 600 000
Pamatang Silimahuta	494	98 800 000	510	102 000 000
P u r b a	826	165 200 000	852	170 400 000
Haranggaol Horison	349	69 800 000	361	72 200 000
Dolok Pardamean	462	92 400 000	558	111 600 000
Sidamanik	1 504	300 800 000	1 573	314 600 000
Pamatang Sidamanik	1 342	268 400 000	1 396	279 200 000
Girsang Sipangan Bolon	1 034	206 800 000	1 065	213 000 000
Tanah Jawa	3 598	719 600 000	4 058	811 600 000
Hatonduhan	1 645	329 000 000	1 888	377 600 000
Dolok Panribuan	1 294	249 800 000	1 337	377 600 000
Jorlang Hataran	986	197 200 000	998	199 600 000
P a n e i	2 047	409 400 000	2 209	441 800 000
Panombeian Panei	1 979	395 800 000	2 042	408 400 000
R a y a	826	165 200 000	1 799	359 800 000
Dolog Masagal	280	56 000 000	391	78 200 000
Dolok Silou	390	78 000 000	453	90 600 000
Silou Kahean	1 193	238 600 000	1 355	271 000 000
Raya Kahean	1 966	393 200 000	2 070	414 000 000
Tapian Dolok	1 863	372 600 000	2 226	445 200 000
Dolok Batu Nanggar	1 594	318 800 000	1 670	334 000 000
S i a n t a r	3 296	639 600 000	3 198	639 600 000
Gunung Malela	3 184	566 400 000	2 832	566 400 000
Gunung Maligas	1 798	320 200 000	1 601	320 200 000
Hutabayu Raja	982	168 800 000	844	168 800 000
Jawa Maraja Bah Jambi	1 296	239 600 000	1 198	239 600 000
Pamatang Bandar	1 018	168 800 000	844	168 800 000
Bandar Huluan	1 287	257 400 000	1 353	270 600 000
B a n d a r	4 202	840 400 000	5 279	1 055 800 000
Bandar Masilam	1 435	287 000 000	1 556	311 200 000
Bosar Maligas	2 832	566 400 000	3 076	615 200 000
Ujung Padang	3 278	655 600 000	3 773	754 600 000
Simalungun	51 784	10 136 400 000	54 688	11 047 800 000

Lanjutan Tabel/Continued Table 4.7.6

Kecamatan Subdistrict	November/November		Desember/December	
	Realisasi (Keluarga) Realization (Family)	Realisasi (Rp) Realization (IDR)	Realisasi (Keluarga) Realization (Family)	Realisasi (Rp) Realization (IDR)
(1)	(6)	(7)	(8)	(9)
Silimakuta	1 504	300 800 000	323	64 600 000
Pamatang Silimahuta	494	98 800 000	510	102 000 000
P u r b a	826	165 200 000	852	170 400 000
Haranggaol Horison	349	69 800 000	361	72 200 000
Dolok Pardamean	462	92 400 000	558	111 600 000
Sidamanik	1 504	300 800 000	1 573	314 600 000
Pamatang Sidamanik	1 342	268 400 000	1 396	279 200 000
Girsang Sipangan Bolon	1 034	206 800 000	1 065	213 000 000
Tanah Jawa	3 598	719 600 000	4 058	811 600 000
Hatonduhan	1 645	329 000 000	1 888	377 600 000
Dolok Panribuan	1 294	249 800 000	1 337	377 600 000
Jorlang Hataran	986	197 200 000	998	199 600 000
P a n e i	2 047	409 400 000	2 209	441 800 000
Panombeian Panei	1 979	395 800 000	2 042	408 400 000
R a y a	826	165 200 000	1 799	359 800 000
Dolog Masagal	280	56 000 000	391	78 200 000
Dolok Silou	390	78 000 000	453	90 600 000
Silou Kahean	1 193	238 600 000	1 355	271 000 000
Raya Kahean	1 966	393 200 000	2 070	414 000 000
Tapien Dolok	1 863	372 600 000	2 226	445 200 000
Dolok Batu Nanggar	1 594	318 800 000	1 670	334 000 000
S i a n t a r	3 296	639 600 000	3 198	639 600 000
Gunung Malela	3 184	566 400 000	2 832	566 400 000
Gunung Maligas	1 798	320 200 000	1 601	320 200 000
Hutabayu Raja	982	168 800 000	844	168 800 000
Jawa Maraja Bah Jambi	1 296	239 600 000	1 198	239 600 000
Pamatang Bandar	1 018	168 800 000	844	168 800 000
Bandar Hulan	1 287	257 400 000	1 353	270 600 000
B a n d a r	4 202	840 400 000	5 279	1 055 800 000
Bandar Masilam	1 435	287 000 000	1 556	311 200 000
Bosar Maligas	2 832	566 400 000	3 076	615 200 000
Ujung Padang	3 278	655 600 000	3 773	754 600 000
Simalungun	51 784	10 136 400 000	54 688	11 047 800 000

Sumber/Source: Dinas Sosial Kabupaten Simalungun/Sosial Office of Simalungun Regency

Tabel
Table 4.7.7

**Jumlah Kejadian dan Korban Kecelakaan Lalu Lintas
Menurut Kecamatan, 2023**
*Number of Traffic Accidents and Victim by Subdistrict,
2023*

Kecamatan Subdistrict	Kejadian Traffic Accidents	Korban/Victim		
		Meninggal Died	Luka Berat Serious Injury	Luka Ringan Minor Injuries
(1)	(2)	(3)	(4)	(5)
Silimakuta	7	4	0	3
Pematang Silimahuta	6	2	3	2
P u r b a	17	9	4	20
Haranggaol Horison	1	0	1	1
Dolok Pardamean	7	4	3	9
Sidamanik	12	1	1	16
Pematang Sidamanik	7	2	1	13
Girsang Sipangan Bolon	13	3	2	29
Tanah Jawa	42	6	1	68
Hatonduhan	11	0	1	20
Dolok Panribuan	29	5	3	44
Jorlang Hataran	11	2	1	16
P a n e i	29	3	6	47
Panombeian Panei	6	0	1	10
R a y a	18	1	5	26
Dolog Masagal	5	2	0	5
Dolok Silou	3	1	1	4
Silou Kahean	2	0	0	4
Raya Kahean	1	0	2	0
Tapian Dolok	32	10	1	58
Dolok Batu Nanggar	11	2	1	20
S i a n t a r	41	8	7	51
Gunung Malela	30	4	5	46
Gunung Maligas	7	1	4	8
Hutabayu Raja	18	3	1	32
Jawa Maraja Bah Jambi	2	2	2	4
Pematang Bandar	13	3	2	19
Bandar Huluan	7	3	2	5
B a n d a r	47	10	14	75
Bandar Masilam	6	2	0	12
Bosar Maligas	18	7	4	21
Ujung Padang	1	0	0	2
Simalungun	460	100	79	690

Sumber/Source: Satuan Lalu Lintas Polres Simalungun/Traffic Unit of Simalungun Regency's Police Department

Tabel 4.7.8 Jumlah Surat Ijin Mengemudi (SIM) yang Dikeluarkan Menurut Kategori, 2023
Number of Driving License Issued by Category, 2023

Bulan Month	A	AU	BI	BIU	BII
(1)	(2)	(3)	(4)	(5)	(6)
Januari January	822	8	172	172	13
Februari February	621	7	126	123	21
Maret March	639	8	104	168	17
April April	571	7	81	121	9
Mei May	779	15	149	172	29
Juni June	707	8	132	156	20
Juli July	829	6	140	164	15
Agustus August	678	8	125	154	17
September September	533	8	100	105	19
Oktober October	710	12	117	172	21
Nopember November	616	8	107	158	21
Desember December	600	9	104	138	6
Jumlah Total	8105	104	1457	1803	208

Lanjutan Tabel/*Continued Table 4.7.8*

Bulan Month	BIIU	C	D	Jumlah Total
(1)	(7)	(8)	(9)	(10)
Januari <i>January</i>	361	1153	-	2701
Februari <i>February</i>	279	872	-	2049
Maret <i>March</i>	261	784	-	1981
April <i>April</i>	214	756	-	1759
Mei <i>May</i>	367	1047	-	2558
Juni <i>June</i>	272	925	-	2220
Juli <i>July</i>	322	1111	-	2587
Agustus <i>August</i>	323	998	-	2303
September <i>September</i>	228	836	-	1829
Oktober <i>October</i>	304	1018	2	2356
Nopember <i>November</i>	259	904	-	2073
Desember <i>December</i>	292	803	-	1952
Jumlah Total	3482	11207	2	26368

Sumber/*Source*: Satuan Lalu Lintas Polres Simalungun/*Traffic Unit of Simalungun Regency's Police Department*

Tabel 4.7.9 Jumlah Kejahatan yang Dilaporkan Menurut Kepolisian Sektor, 2021 - 2023
Crime Total by Sector Police Office, 2021 - 2023

Kepolisian Sektor Sector Police Office	2021	2022	2023
(1)	(2)	(3)	(4)
BALATA	5	6	-
BANGUN	53	121	289
BOSAR MALIGAS	94	81	210
DOLOK PANRIBUAN	30	37	45
DOLOK PARDAMEAN	18	5	-
DOLOK SILAU	1	0	-
PANEI TONGAH	20	22	40
PARAPAT	45	43	76
PERDAGANGAN	234	254	330
PURBA	10	8	-
RAYA	49	41	29
RAYA KAHEAN	5	8	22
SARIBU DOLOK	35	29	30
SERBELAWAN	81	83	177
SIDAMANIK	49	45	12
SILAU KAHEAN	25	28	22
TANAH JAWA	164	156	305
SIMALUNGUN	918	967	1 587

Sumber / Source: Polres Simalungun/Simalungun Regency's Police Department

Tabel
Table 4.7.10

**Risiko Penduduk Terjadi Tindak Pidana per 100.000
Penduduk Menurut Kepolisian Sektor, 2021 - 2023**
*Crime Rate per 100,000 Population by Sector Police Office,
2021 - 2023*

Kepolisian Sektor Sector Police Office	2021	2022	2023
(1)	(2)	(3)	(4)
BALATA	0,3	1	1
BANGUN	2	3	4
BOSAR MALIGAS	4	5	5
DOLOK PANRIBUAN	1	2	1
DOLOK PARDAMEAN	0,1	1	2
DOLOK SILAU	0,2	1	1
PANEI TONGAH	1	1	2
PARAPAT	1	2	2
PERDAGANGAN	10	12	14
PURBA	0,1	1	1
RAYA	1	2	2
RAYA KAHEAN	0,2	1	2
SARIBU DOLOK	1	3	4
SERBELAWAN	3	4	4
SIDAMANIK	3	3	3
SILAU KAHEAN	2	2	2
TANAH JAWA	8	9	10

Sumber / Source: Polres Simalungun/Simalungun Regency's Police Department

Tabel 4.7.11 **Persentase Penyelesaian Tindak Pidana Menurut Kepolisian Sektor Menurut Kepolisian Sektor, 2021 - 2023**
Table **Percentage of Crime Clearance by Sector Police Office, 2021 - 2023**

Kepolisian Sektor Sector Police Office	2021	2022	2023
(1)	(2)	(3)	(4)
BALATA	20	-	-
BANGUN	98	86	123
BOSAR MALIGAS	70	93	158
DOLOK PANRIBUAN	70	56	45
DOLOK PARDAMEAN	28	-	-
DOLOK SILAU	200	-	-
PANEI TONGAH	65	53	69
PARAPAT	40	49	57
PERDAGANGAN	24	67	98
PURBA	90	-	-
RAYA	33	45	27
RAYA KAHEAN	80	82	90
SARIBU DOLOK	23	68	84
SERBELAWAN	56	87	119
SIDAMANIK	26	45	73
SILAU KAHEAN	48	60	76
TANAH JAWA	32	65	85
SIMALUNGUN	43	74	96

Sumber / Source: Polres Simalungun/Simalungun Regency's Police Department

Tabel
Table 4.7.12

**Selang Waktu Terjadinya Tindak Pidana Menurut
Kepolisian Sektor, 2021 - 2023 (jam menit detik)
Time Interval of Crime Occurance by Sector Police Office,
2021 - 2023 (hour minute second)**

Kepolisian Sektor Sector Police Office	2021	2022	2023
(1)	(2)	(3)	(4)
BALATA	125.30'36"	108.41'08"	94.49'02"
BANGUN	17.52'12"	11.89'21"	09.90'06"
BOSAR MALIGAS	07.31'36"	07.00'02"	05.04'08"
DOLOK PANRIBUAN	18.37'48"	15.80'99"	14.00'01"
DOLOK PARDAMEAN	62.34'12"	81.90'16"	52.01'12"
DOLOK SILAU	21.54'32"	20.89'00"	20.45'78"
PANEI TONGAH	43.22'48"	22.01'67"	12.78'09"
PARAPAT	16.13'12"	10.13'12"	09.45'45"
PERDAGANGAN	06.28'48"	04.02'28"	04.00'09"
PURBA	51.30'36"	50.00'08"	41.01'98"
RAYA	21.54'32"	22.09'45"	30.10'34"
RAYA KAHEAN	109.52'42"	100.01'89"	98.09'87"
SARIBU DOLOK	25.45'36"	26.40'46"	20.01'29"
SERBELAWAN	08.00'39"	07.08'93"	06.81'96"
SIDAMANIK	08.20'50"	10.67'56"	06.02'78"
SILAU KAHEAN	26.32'24"	21.86'78"	20.87'90"
TANAH JAWA	04.46'48"	03.27'89"	03.00'01"

Catatan/Note: 1) . = jam/hours; ' = menit/minutes; " = detik/second

Sumber / Source: Polres Simalungun/Simalungun Regency's Police Department

<https://simalungunkab.bps.go.id>

BAB 5

PERTANIAN, KEHUTANAN, PETERNAKAN, DAN PERIKANAN

Agriculture, Forestry, Livestock, and Fishery



171.679

**Sapi potong
dan Sapi Perah**
Cattle and Milked Cow

846

Kerbau
Buffalo

21

Kuda
Horse

14.432

Kambing
Goat

63.006

Domba
Sheep

34.977

Babi
Pig

POPULASI TERNAK DAN UNGGAS (EKOR)

Livestock and Poultry Population (Heads)

2023

*Sumber /Source: Dinas Ketahanan Pangan, Perikanan, dan
Pernakan Kabupaten Simalungun/Department of Food
Security Fisheries and livestock of Simalungun Regency*



745.300

Ayam Ras Petelur
Laying Chicken



1.258.100

Ayam Ras Pedaging
Broiler Chicken



1.087.486

Ayam Kampung
Local Chicken



54.899

Itik Manila
Duck

PRODUKSI DAGING TERNAK SAPI, BABI, DAN UNGGAS, 2023

Production of Beef Cattle, Pork, and Poultry Meat, 2023



1.908 ton
tons

Bosar Maligas
Kecamatan dengan
Produksi Daging Sapi
Terbesar

*Bosar Maligas is the largest beef
cattle producer*



1.479 ton
tons

Purba
Kecamatan dengan
Produksi Daging Babi
Terbesar

Purba is the largest pork producer



2.394 ton
tons

Bandar Masilam
Kecamatan dengan
Produksi Daging Ayam Ras
Terbesar

*Bandar Masilam is the largest
poultry meat producer*

PENJELASAN TEKNIS

1. Lahan sawah adalah lahan pertanian yang berpetak-petak dan dibatasi oleh pematang (galangan), saluran untuk menahan/ menyalurkan air, yang biasanya ditanami padi sawah tanpa memandang dari mana diperoleh atau status lahan tersebut. Lahan yang dimaksud termasuk lahan yang terdaftar di Pajak Bumi Bangunan, luran Pembangunan Daerah, lahan bengkok, lahan serobotan, lahan rawa yang ditanami padi dan lahan bekas tanaman tahunan yang telah dijadikan sawah, baik yang ditanami padi, palawija atau tanaman semusim lainnya.
2. Tegall/Kebun adalah lahan pertanian bukan sawah (lahan kering) yang ditanami tanaman semusim atau tahunan dan terpisah dengan halaman sekitar rumah serta penggunaannya tidak berpindah pindah.
3. Ladang/Huma adalah lahan pertanian bukan sawah (lahan kering) yang biasanya ditanami tanaman semusim dan penggunaannya hanya semusim atau dua musim, kemudian akan ditinggalkan bila sudah tidak subur lagi (berpindah - pindah). Kemungkinan lahan ini beberapa tahun kemudian akan dikerjakan kembali jika sudah subur.

TECHNICAL NOTES

1. *Wetland is agricultural land that separated by small dykes to resist water, where the main crop is usually wetland paddy without considering where it is got from or the status of the land. It includes the land that is registered at land income tax office, regional development contribution, 'bengkok' land, illegal ownership, swamps for rice cultivation, and annual crop land mark that has been used as rice field, which are both planted with paddy, secondary crops or the other seasonal crops.*
2. *Dry field/Garden is an dryland (unirrigated land) which is planted with seasonal or annual crops and separately from the yard around the house without shifting*
3. *Unirrigated agricultural field/ Shifting cultivation land is dryland (unirrigated land) that usually is cultivated for seasonal crops and utilized only for one or two seasons, then it will be left when it is not fertile (shifting). Maybe, this land will be used again in a few years if it has been fertile.*

- | | |
|---|---|
| <p>4. Lahan yang sementara tidak diusahakan adalah lahan yang biasanya diusahakan tetapi untuk sementara (lebih dari 1 (satu) tahun tetapi kurang dari atau sama dengan 2 (dua) tahun) tidak diusahakan, termasuk lahan sawah yang tidak diusahakan selama lebih dari 2 (dua) tahun.</p> | <p>4. <i>Temporarily unused land is land that is regularly used but temporarily (more than a year but less or equal than two years) is unused, it includes wetland that is not cultivated more than two years.</i></p> |
| <p>5. Data pokok tanaman pangan yang dikumpulkan adalah luas panen dan produktivitas (hasil per hektar). Produksi tanaman pangan merupakan hasil perkalian antara luas panen dengan produktivitas. Pengumpulan data luas panen dilakukan setiap bulan dengan pendekatan area kecamatan di seluruh wilayah Indonesia. Pengumpulan data produktivitas dilakukan melalui pengukuran langsung pada plot ubinan berukuran 2½ m x 2½ m. Pengumpulan data produktivitas dilakukan setiap subround (empat bulanan) pada waktu panen petani.</p> | <p>5. <i>The main food crops data collected consists of harvested area and productivity (yield per hectare). Food crops production is generated by harvested area multiplied by productivity. The harvested area data is collected every month using sub district area approach in all sub district in Indonesia. The productivity data collection is conducted by a direct measurement in 2½m x 2½m crop cutting plot. The productivity measurement is conducted in every subround (four monthly) at the time when farmers are harvesting their crops.</i></p> |
| <p>6. Data produksi padi dan palawija yang disajikan adalah dalam kualitas: gabah kering giling (padi), pipilan kering (jagung), biji kering (kedelai dan kacang tanah), dan umbi basah (ubi kayu dan ubi jalar).</p> | <p>6. <i>Production of paddy and secondary crops data are presented in the form of: dry unhusked rice (paddy), dry loose maize (maize), dry shells crops (soybeans and peanuts), and fresh roots (cassava and sweet potatoes).</i></p> |
| <p>7. Tanaman sayuran dan buah-buahan semusim. Tanaman sayuran semusim adalah tanaman</p> | <p>7. <i>Seasonal vegetable and fruit plants. Seasonal vegetable plants are plants which are the sources of</i></p> |

sumber vitamin, garam mineral dan lain-lain yang dikonsumsi dari bagian tanaman yang berupa daun, bunga, buah, dan umbinya, yang berumur kurang dari satu tahun. Tanaman buah-buahan semusim adalah tanaman sumber vitamin, garam mineral, dan lain-lain yang dikonsumsi dari bagian tanaman yang berupa buah, berumur kurang dari satu tahun, tidak berbentuk pohon/rumpun tetapi menjalar dan berbatang lunak.

vitamin, mineral salt, etc, consumed from the part of the plant in the form of leaf, flower, fruit, and root with the age of less than one year. Seasonal fruit plants are plants which are the sources of vitamin, mineral salt, etc, consumed from the part of the plant in the form of fruits. These plants are creeps with the age of less than one year.

8. Tanaman buah-buahan dan sayuran tahunan. Tanaman buah-buahan tahunan adalah tanaman sumber vitamin, garam mineral, dan lain-lain yang dikonsumsi dari bagian tanaman yang berupa buah dan merupakan tanaman tahunan. Tanaman sayuran tahunan adalah tanaman sumber vitamin, garam mineral, dan lain-lain yang dikonsumsi dari bagian tanaman yang berupa daun dan atau buah yang berumur lebih dari satu tahun.
9. Tanaman biofarmaka adalah tanaman yang bermanfaat untuk obat-obatan, kosmetik, dan kesehatan yang dikonsumsi atau digunakan dari bagian-bagian tanaman seperti daun, batang, buah, umbi (rimpang) ataupun akar.

8. *Annual fruit and vegetable plants. Annual fruit plants are plants which are the sources of vitamin, contained mineral salt, etc, consumed from the part of plant in the form of fruit and more than one year of age. Annual vegetable plants are plants which are the sources of vitamin, contained mineral salt, etc, consumed from the part of the plant in the form of vegetable and more than one year of age.*
9. *Medicinal plants are plants which are useful for medicine. It is consumed from part of the plant such as leaf, flower, fruit, tuber, and root.*

10. Tanaman hias adalah tanaman yang mempunyai nilai keindahan baik bentuk, warna daun, tajuk maupun bunganya, sering digunakan untuk penghias pekarangan dan lain sebagainya.
11. Luas panen tanaman hortikultura adalah luas tanaman sayuran, buah-buahan, biofarmaka, dan tanaman hias yang diambil hasilnya/dipanen pada periode pelaporan.
12. Luas panen untuk tanaman sayuran adalah luas tanaman yang dipanen sekaligus/habis/dibongkar dan luas tanaman yang dipanen berkali-kali (lebih dari satu kali)/ belum habis. Tanaman yang dipanen sekaligus/ habis/dibongkar adalah tanaman yang sehabis panen langsung dibongkar/dicabut, terdiri dari bawang merah, bawang putih, bawang daun, kentang, kol/kubis, kembang kol, petsai/sawi, wortel, lobak, dan kacang merah. Tanaman yang dipanen berkali-kali (lebih dari satu kali)/belum habis adalah tanaman yang pemanenannya lebih dari satu kali dan biasanya dibongkar apabila panen terakhir sudah tidak memadai lagi, terdiri dari: kacang panjang, cabe besar, cabe rawit, jamur, tomat, terung, buncis, ketimun, labu siam, kangkung, bayam, melon, semangka, dan blewah.
10. *Ornamental plants are plants which have a beauty value, either in shape, colour of leaf or crown of flower, and they are often used as a yard decorator.*
11. *Harvested area of horticulture is area which vegetable, fruit, medicinal and ornamental plant of crop harvested during the period of report.*
12. *Harvested area of vegetables is area of entirely plant harvested/demolished and plant harvested several times/undemolished. Entirely plants harvested/demolished are plants usually harvested once and demolished to be substituted by other plants, consisting of: shallots, garlic, leeks, potato, cabbage, cauli flower, mustard green, carrots, chinese radish, and red kidney beans. Plants harvested several times/undemolished are plants usually harvested more than once and demolished in the case that the last harvest was economically not profitable. They consist of : yard long beans, chili, small chili, mushroom, tomatoes, egg plant, frech beans, cucumber, pumpkin/chajota, swamp cabbage, spinach, melon, watermelon, and blewah .*

13. Produksi hortikultura adalah hasil menurut bentuk produk dari setiap tanaman sayuran, buah-buahan, biofarmaka dan tanaman hias yang diambil berdasarkan luas yang dipanen/tanaman yang menghasilkan pada bulan/triwulan laporan.
13. *Horticulture production is the standard production quantity form of vegetable, fruit, medicinal and ornamental plant based on harvested area/the number of production plants reported monthly/quarterly.*

<https://simalungunkab.bps.go.id>

ULASAN**DESCRIPTION****TANAMAN PANGAN**

Kabupaten Simalungun menghasilkan padi sawah sebesar 421.672,30 ton dan padi ladang sebesar 64.748,56 ton selama tahun 2023. Dengan demikian, Kabupaten Simalungun menghasilkan padi sebesar 486.420,86 ton selama tahun 2023. Produksi padi sawah tertinggi berasal dari Kecamatan Tanah Jawa yaitu 59.930,75 ton dan Hutabayu Raja sebesar 58.476,94 ton. Sedangkan beberapa kecamatan yang tidak memiliki produksi padi sawah adalah Silimakuta, Pematang Silimahuta, Purba, Haranggaol Horison, Dolok Pardamean, Dolok Silou, Dolog Masagal, Silou Kahean, Tapian Dolok Bandar Masilam, dan Bosar Maligas. Sementara produksi padi ladang tertinggi berasal dari Kecamatan Siliakuta yaitu sebesar 16.445 ton dan terendah dari Kecamatan Pematang Sidamanik sebesar 68 ton.

Tanaman Bahan Makanan lainnya adalah jagung, kedelai, kacang tanah, kacang hijau, ubi kayu, dan ubi jalar. Dari jenis tanaman palawija ini, produksi jagung dan ubi kayu merupakan komoditi andalan di Kabupaten Simalungun. Pada tahun 2023, produksi jagung sebesar 213.827,73 ton dengan tingkat produktivitas 58,21 Kw/Ha dan ubi kayu sebesar 160.745,04 ton dengan tingkat produktivitas 332,12 Kw/Ha. Penghasil jagung terbesar adalah kecamatan Sidamanik sebesar 19.221,12 ton dan yang terkecil adalah Kecamatan Jawa

FOOD CROPS

Simalungun Regency produces 421,672.30 tons of wet land paddy and 64,748.56 tons of dry land paddy during 2023. It means that Simalungun Regency produces paddy of 486,420.86 tons during 2023. The highest production of wet land paddy came from the Tanah Jawa sub-district, which was 59,930.75 tons and Hutabayu Raja at 58,476.94 tons. Meanwhile, several sub-districts where there is no wet land paddy production are Silimakuta, Pematang Silimahuta, Purba, Haranggaol Horison, Dolok Pardamean, Dolok Silou, Dolog Masagal, Silou Kahean, Tapian Dolok, Bandar Masilam, and Bosar Maligas. Meanwhile, the highest production of dry land paddy came from Silimakuta District, which was 16,445 tons and the lowest was from Pematang Sidamanik District at 68 tons.

There are Others Food crops such as corn, soybeans, peanuts, green beans, cassava, and sweet potatoes. One of them is superior commodity in Simalungun Regency that is maize and cassava production. In 2023, production of maize i.e 213,827.73 tons by productivity rate is 58.21 Kw/Ha and production of cassava i.e 160,745.04 tons by productivity rate is 332.12 kw/Ha. The largest maize production is found in Sidamanik Sub regency i.e 19,221.12 tons and the lowest is found in Jawa Maraja Bah Jambi sub regency i.e 544.88 tons by yield rate i.e 58.09 kw/Ha. The largest cassava

Maraja Bah Jambi sebesar 544,88 ton dengan rata - rata produksi 58,09 kw/ Ha. Penghasil ubi kayu terbesar adalah Kecamatan Pematang Bandar sebesar 32.653,67 ton.

production is found in Pematang Bandar Sub regency i.e 32,653.67 tons.

HORTIKULTURA

Kabupaten Simalungun juga memiliki tanaman sayuran selain tanaman pangan. Beberapa sayuran yang ditanam antara lain bawang merah, bawang putih, cabai, kubis, kentang, petsai, dll. Luas panen tanaman sayuran yang paling sempit pada tahun 2023 adalah labu siam, yaitu sebesar 21 Ha dengan produksi 2.852,4 ton.

HORTICULTURE

Simalungun Regency also has vegetable crops other than food crops. Some of the vegetables grown include shallots, garlic, chilies, cabbage, potatoes, Chinese cabbage, etc. The narrowest harvested area of vegetable crops in 2023 is chayote, which is 21 hectares with a production of 2,852.4 tons.

Untuk tanaman buah-buahan di Kabupaten Simalungun, produksi buah-buahan terbesar adalah buah jeruk siam/keprok, durian, dan pisang. Produksi jeruk siam/ keprok sebesar 119.093,6 ton dan terbesar di Kecamatan Silimakuta sebesar 84.000 ton. Produksi Durian sebesar 2.553,2 ton dan terbesar di Kecamatan Silou Kahean dan Raya Kahean yaitu 346 ton, sedangkan produksi Pisang yaitu 1.880,9 ton dan terbesar di Kecamatan Raya Kahean yaitu 319 ton.

For fruit crops in Simalungun, the largest fruit production are tangerine, durians, and bananas. Tangerine production amounted to 119,093.6 tons and the largest in Silimakuta Sub regency amounted to 84,000 tons. Durians production amounted to 2,553.2 tons and the largest in Silou Kahean and Raya Kahean Sub regency i.e 346 tons. While Banana production is 1,880.9 tons and the largest is in Raya Kahean Sub regency, which is 319 tons.

TANAMAN PERKEBUNAN RAKYAT

Luas tanaman karet di Kabupaten Simalungun pada tahun 2023 sebesar 3.504,88 Ha dengan produksi 1.876,49 ton. Sedangkan untuk tanaman kelapa

SMALLHOLDER TREE CROPS

Simalungun Regency's rubber plantation area in 2023 is 3,504.88 hectares, with a production of 1,876.49 tons. Meanwhile, oil palm farms cover

sawit mempunyai luas 36.665,43 Ha dengan produksi 372.186,67 ton.

Tahun 2023, Kecamatan Panombeian Panei merupakan kecamatan yang memiliki luas tanaman karet terluas. Luas tanaman karet yang menghasilkan di kecamatan ini yaitu sebesar 388 Ha.

36,665.43 Ha with a production of 372,186.67 tons.

Panombeian Panei Sub regency may become the Sub regency with the most rubber plantation area in 2023. This Sub regency has 388 hectares of productive rubber plantations.

<https://simalungunkab.bps.go.id>



Sumber/Source : Dinas Pertanian Kabupaten Simalungun/
Agriculture Office of Simalungun Regency

Gambar
Figures 5.1

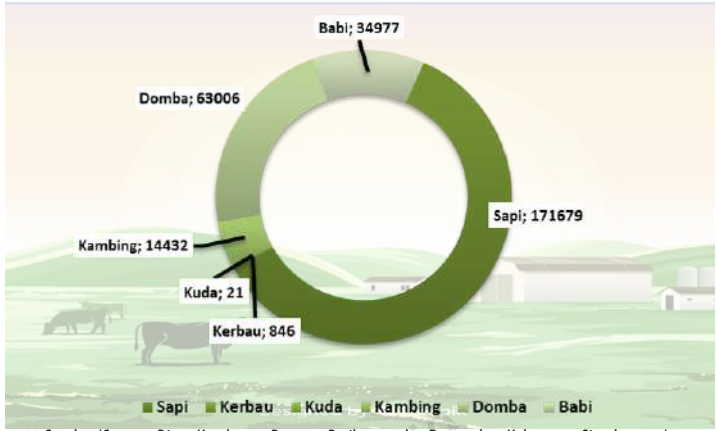
Produksi Padi (Sawah dan Ladang) di Kabupaten Simalungun (ribu ton), 2019 - 2023
Production of Paddy (Wet Land & Dry Land) in Simalungun Regency (thousand tonnes), 2019 - 2023



Sumber/Source : Dinas Pertanian Kabupaten Simalungun/Agriculture Office of Simalungun Regency

Gambar
Figures 5.2

Produksi Tanaman Sayuran dan Buah-Buahan Semusim Enam Terbesar di Kabupaten Simalungun (kwintal), 2023
The Sixth Largest Seasonal Vegetables and Fruits in Simalungun Regency (quintal), 2023



Sumber/Source : Dinas Ketahanan Pangan, Perikanan, dan Peternakan Kabupaten Simalungun/
Department of food security, fisheries and livestock of Simalungun Regency

Gambar 5.3
Figures

Populasi Ternak Terbesar di Kabupaten Simalungun (ekor), 2023
The Largest Livestocks Population in Simalungun Regency (head), 2023



Sumber/Source : Dinas Pertanian Kabupaten Simalungun/ Agriculture Office of Simalungun Regency

Gambar 5.4
Figures

Banyaknya Kelompok Tani Menurut Kelas di Kabupaten Simalungun, 2023
The Number of Farmers Group in Simalungun Regency, 2023

5.1 TANAMAN PANGAN
FOOD CROPS

Tabel 5.1.1 Luas Lahan Sawah Menurut Jenis Pengairan dan Kecamatan di Kabupaten Simalungun (Ha), 2023
Wet Land Area by Irrigation of Kinds and Subdistricts in Simalungun Regency (Ha), 2023

Kecamatan Subdistrict	Irigasi/Irrigation			Irigasi Desa Non PU Irrigation
	Teknis Technical	Setengah Teknis Semi Technical	Sederhana Simple	
(1)	(2)	(3)	(4)	(5)
Silimakuta	53,27	-	-	-
Pematang Silimahuta	-	-	-	-
Purba	-	-	-	-
Haranggaol Horison	-	-	-	-
Dolok Pardamean	-	-	-	-
Sidamanik	1 699,97	-	-	-
Pematang Sidamanik	304,89	-	-	33,50
Girsang Sipangan Bolon	177,64	-	35,00	-
Tanah Jawa	2 970,71	-	-	-
Hatonduhan	541,90	-	-	-
Dolok Panribuan	2 518,24	-	-	-
Jorlang Hataran	1 668,33	-	-	-
P a n e i	2 000,95	-	-	-
Panombean Panei	1 492,27	-	-	-
R a y a	591,11	-	-	-
Dolog Masagal	-	-	-	-
Dolok Silou	-	-	-	22,87
Silou Kahean	-	-	-	-
Raya Kahean	135,75	-	-	-
Tapian Dolok	106,80	-	-	-
Dolok Batu Nanggar	195,75	-	-	-
S i a n t a r	1 448,94	-	-	-
Gunung Malela	1 219,44	-	-	-
Gunung Maligas	765,77	-	-	-
Hutabayu Raja	3 143,16	-	-	-
Jawa Maraja Bah Jambi	1 322,78	-	-	-
Pematang Bandar	2 874,18	-	-	-
Bandar Huluan	652,62	-	-	-
B a n d a r	1 035,62	-	-	-
Bandar Masilam	-	-	-	-
Bosar Maligas	-	-	-	-
Ujung Padang	463,77	-	-	-
SIMALUNGUN	27 383,86	-	35,00	56,37

Lanjutan Tabel/*Continued Table 5.1.1*

Kecamatan <i>Subdistrict</i>	Tadah Hujan <i>Rainfall</i>	Lainnya <i>Others</i>	Jumlah <i>Total</i>
(1)	(5)	(6)	(7)
Silimakuta	-	-	53,27
Pematang Silimahuta	-	-	-
Purba	37,80	-	37,80
Haranggaol Horison	-	-	-
Dolok Pardamean	-	-	-
Sidamanik	-	-	1 699,97
Pematang Sidamanik	-	-	338,39
Girsang Sipangan Bolon	-	-	212,64
Tanah Jawa	-	-	2 970,71
Hatonduhan	-	-	541,90
Dolok Panribuan	-	-	2 518,24
Jorlang Hataran	-	-	1 668,33
P a n e i	-	-	2 000,95
Panombean Panei	-	-	1 492,27
R a y a	155,00	-	746,11
Dolog Masagal	-	-	-
Dolok Silou	-	-	22,87
Silou Kahean	-	-	-
Raya Kahean	25,00	-	160,75
Tapian Dolok	-	-	106,80
Dolok Batu Nanggar	-	-	195,75
S i a n t a r	-	-	1 448,94
Gunung Malela	-	-	1 219,44
Gunung Maligas	-	-	765,77
Hutabayu Raja	-	-	3 143,16
Jawa Maraja Bah Jambi	-	-	1 322,78
Pematang Bandar	-	-	2 874,18
Bandar Hulan	-	-	652,62
B a n d a r	-	-	1 035,62
Bandar Masilam	-	-	-
Bosar Maligas	-	-	-
Ujung Padang	-	-	463,77
SIMALUNGUN	217,80	-	27 693,03

Sumber/*Source*: Dinas Pertanian Kabupaten Simalungun/*Agriculture Office of Simalungun Regency*

Tabel
Table 5.1.2

**Luas Lahan Pertanian Bukan Sawah Menurut Kecamatan
di Kabupaten Simalungun (Ha), 2023**
*Dry Land Area by Irrigation of Kinds and Subdistricts in
Simalungun Regency (Ha), 2023*

Kecamatan <i>Subdistrict</i>	Tegal <i>Dry field</i>	Ladang <i>Unirrigated agricultural field</i>	Perkebunan <i>Planted Area</i>
(1)	(2)	(3)	(4)
Silimakuta	3 367,73	1 838,00	-
Pematang Silimahuta	1 901,00	3 426,00	91,00
Purba	2 162,20	2 305,00	-
Haranggaol Horison	1 011,00	660,00	-
Dolok Pardamean	1 518,00	3 892,00	-
Sidamanik	1 024,03	757,00	4 430,00
Pematang Sidamanik	2 101,61	2 136,00	3 546,00
Girsang Sipangan Bolon	2 117,00	1 560,00	-
Tanah Jawa	1 812,00	1 044,29	6 579,00
Hatonduhan	4 767,10	655,00	9 900,00
Dolok Panribuan	3 503,76	628,00	1 367,00
Jorlang Hataran	167,00	484,00	5 027,15
P a n e i	1 049,05	2 387,00	1 312,00
Panombean Panei	1 578,73	442,00	2 176,00
R a y a	3 428,89	1 723,00	1 047,00
Dolog Masagal	1 591,00	4 255,00	1 249,00
Dolok Silou	6 380,00	5 301,13	6 940,00
Silou Kahean	1 971,00	2 055,00	8 736,00
Raya Kahean	5 571,25	1 798,00	6 114,00
Tapian Dolok	1 498,20	432,00	8 788,00
Dolok Batu Nanggar	285,25	229,00	8 702,00
S i a n t a r	838,06	1 236,00	1 236,00
Gunung Malela	572,00	234,00	1 912,00
Gunung Maligas	820,00	536,00	2 526,00
Hutabayu Raja	4 561,84	3 375,00	4 685,00
Jawa Maraja Bah Jambi	1 423,22	-	-
Pematang Bandar	1 881,82	-	3 374,00
Bandar Huluan	1 590,38	2 136,00	5 533,00
B a n d a r	1 306,53	-	5 280,99
Bandar Masilam	3 740,00	524,00	4 131,80
Bosar Maligas	2 687,00	3 876,00	18 929,00
Ujung Padang	6 626,23	-	12 349,00
SIMALUNGUN	74 852,88	49 924,42	135 960,94

Lanjutan Tabel/Continued Table 5.1.2

Kecamatan <i>Subdistrict</i>	Hutan Rakyat <i>Community Forest</i>	Padang Pengembalaan/Rumput <i>Grassland</i>	Hutan Negara <i>Country Forest</i>
(1)	(2)	(3)	(4)
Silimakuta	-	247,00	1 318,00
Pematang Silimahuta	-	-	614,00
Purba	355,00	117,00	1 458,00
Haranggaol Horison	65,00	-	1 210,00
Dolok Pardamean	-	152,00	100,00
Sidamanik	-	-	-
Pematang Sidamanik	516,00	83,00	835,00
Girsang Sipangan Bolon	-	263,00	6 572,00
Tanah Jawa	4 001,00	9,00	36,00
Hatonduhan	1 900,00	508,00	723,00
Dolok Panribuan	1 499,00	671,00	498,00
Jorlang Hataran	582,00	-	403,00
P a n e i	345,00	24,00	-
Panombean Panei	558,00	96,00	-
R a y a	6 320,00	1 051,00	7 745,00
Dolog Masagal	1 200,00	-	-
Dolok Silou	1 513,00	-	7 914,00
Silou Kahean	1 937,00	311,00	6 281,00
Raya Kahean	2 485,00	933,00	1 860,00
Tapian Dolok	239,00	191,00	-
Dolok Batu Nanggar	-	174,00	-
S i a n t a r	922,00	93,00	600,00
Gunung Malela	5,00	10,00	-
Gunung Maligas	-	68,00	-
Hutabayu Raja	-	-	778,00
Jawa Maraja Bah Jambi	-	-	-
Pematang Bandar	-	-	-
Bandar Huluan	-	-	-
B a n d a r	1,00	-	203,00
Bandar Masilam	-	-	-
Bosar Maligas	1 122,00	71,00	-
Ujung Padang	-	-	-
SIMALUNGUN	25 565,00	5 072,00	39 148,00

Tabel
Table 5.1.3**Luas panen, Produksi dan Produktivitas Padi Sawah Menurut Kecamatan di Kabupaten Simalungun, 2023**
Harvested Area, Production and Yield rate of Wet Land Paddy by Sub Districts in Simalungun Regency, 2023

Kecamatan <i>Subdistrict</i>	Luas Panen <i>Harvested Area (ha)</i>	Produksi <i>Production (tons)</i>	Rata-rata Produksi <i>Yield Rate (kw/ha)</i>
(1)	(2)	(3)	(4)
Silimakuta	-	-	-
Pematang Silimahuta	-	-	-
Purba	-	-	-
Haranggaol Horison	-	-	-
Dolok Pardamean	-	-	-
Sidamanik	4 805,8	27 018	56,22
Pematang Sidamanik	662,4	3 492	52,71
Girsang Sipangan Bolon	452,4	2 380	52,61
Tanah Jawa	9 799,0	59 931	61,16
Hatonduhan	1 033,6	5 669	54,85
Dolok Panribuan	7 766,4	45 659	58,79
Jorlang Hataran	3 637,2	20 386	56,05
P a n e i	5 340,2	29 932	56,05
Panombean Panei	4 608,6	25 347	55,00
R a y a	1 223,6	5 536	45,24
Dolog Masagal	-	-	-
Dolok Silou	-	-	-
Silou Kahean	-	-	-
Raya Kahean	312,0	1 437	46,05
Tapian Dolok	-	-	-
Dolok Batu Nanggar	35,5	190	53,45
S i a n t a r	3 639,9	20 759	57,03
Gunung Malela	3 394,0	19 352	57,02
Gunung Maligas	1 490,9	8 461	56,75
Hutabayu Raja	9 503,8	58 477	61,53
Jawa Maraja Bah Jambi	3 212,0	18 520	57,66
Pematang Bandar	7 646,4	46 995	61,46
Bandar Huluan	478,0	2 606	54,52
B a n d a r	1 563,8	8 618	55,11
Bandar Masilam	-	-	-
Bosar Maligas	-	-	-
Ujung Padang	2 058,2	10 909	53,00
SIMALUNGUN	72 663,65	421 672,30	58,03

Sumber/Source: Dinas Pertanian Kabupaten Simalungun/Agriculture Office of Simalungun Regency

Tabel 5.1.4 Luas panen, Produksi dan Produktivitas Padi Ladang Menurut Kecamatan di Kabupaten Simalungun, 2023
Harvested Area, Production and Yield rate of Dry Land Paddy by Subdistricts in Simalungun Regency, 2023

Kecamatan <i>Subdistrict</i>	Luas Panen <i>Harvested Area (ha)</i>	Produksi <i>Production (tons)</i>	Rata-rata Produksi <i>Yield Rate (kw/ha)</i>
(1)	(2)	(3)	(4)
Silimakuta	3 627,00	16 445,00	45,34
Pematang Silimahuta	2 075,00	9 450,00	45,54
Purba	2 698,00	12 257,00	45,43
Haranggaol Horison	-	-	-
Dolak Pardamean	1 265,00	5 935,00	46,92
Sidamanik	-	-	-
Pematang Sidamanik	15,00	68,00	45,33
Girsang Sipangan Bolon	-	-	-
Tanah Jawa	-	-	-
Hatonduhan	-	-	-
Dolak Panribuan	-	-	-
Jorlang Hataran	-	-	-
P a n e i	-	-	-
Panombean Panei	-	-	-
R a y a	1 283,00	5 839,00	45,51
Dolog Masagal	796,00	3 641,00	45,74
Dolak Silou	1 868,00	8 767,00	46,93
Silou Kahean	291,00	1 335,00	45,88
Raya Kahean	220,00	1 011,56	45,98
Tapian Dolok	-	-	-
Dolak Batu Nanggar	-	-	-
S i a n t a r	-	-	-
Gunung Malela	-	-	-
Gunung Maligas	-	-	-
Hutabayu Raja	-	-	-
Jawa Maraja Bah Jambi	-	-	-
Pematang Bandar	-	-	-
Bandar Hulan	-	-	-
B a n d a r	-	-	-
Bandar Masilam	-	-	-
Bosar Maligas	-	-	-
Ujung Padang	-	-	-
SIMALUNGUN	14 138,00	64 748,56	45,80

Sumber/Source: Dinas Pertanian Kabupaten Simalungun/Agriculture Office of Simalungun Regency

Tabel 5.1.5 Luas panen, Produksi dan Produktivitas Jagung Menurut Kecamatan di Kabupaten Simalungun, 2023
Harvested Area, Production and Yield rate of Maize by Subdistricts in Simalungun Regency, 2023

Kecamatan Subdistrict	Luas Panen Harvested Area (ha)	Produksi Production (tons)	Rata-rata Produksi Yield Rate (kw/ha)
(1)	(2)	(3)	(4)
Silimakuta	594,00	3 515,29	59,18
Pematang Silimahuta	641,00	3 806,26	59,38
Purba	1 201,00	7 143,55	59,48
Haranggaol Horison	-	-	-
Dolak Pardamean	2 633,00	16 190,32	61,49
Sidamanik	3 195,00	19 221,12	60,16
Pematang Sidamanik	2 817,50	16 682,42	59,21
Girsang Sipangan Bolon	1 575,00	9 138,15	58,02
Tanah Jawa	1 981,90	11 778,43	59,43
Hatonduhan	1 663,00	9 863,25	59,31
Dolak Panribuan	2 703,50	15 061,20	55,71
Jorlang Hataran	1 506,70	8 246,17	54,73
P a n e i	1 593,00	9 288,78	58,31
Panombean Panei	1 251,00	7 270,81	58,12
R a y a	1 995,00	11 551,05	57,90
Dolog Masagal	1 350,00	7 846,20	58,12
Dolak Silou	1 270,00	7 392,67	58,21
Silou Kahean	888,00	4 954,15	55,79
Raya Kahean	798,10	4 458,98	55,87
Tapian Dolok	1 059,30	5 674,67	53,57
Dolak Batu Nanggar	429,00	2 460,32	57,35
S i a n t a r	737,30	4 263,81	57,83
Gunung Malela	585,80	3 425,17	58,47
Gunung Maligas	887,50	5 167,03	58,22
Hutabayu Raja	965,60	5 601,45	58,01
Jawa Maraja Bah Jambi	93,80	544,88	58,09
Pematang Bandar	1 001,40	5 760,05	57,52
Bandar Huluan	231,30	1 331,59	57,57
B a n d a r	310,10	1 825,56	58,87
Bandar Masilam	284,00	1 605,45	56,53
Bosar Maligas	318,20	1 841,11	57,86
Ujung Padang	173,90	917,84	52,78
SIMALUNGUN	36 733,90	213 827,73	58,21

Sumber/Source: Dinas Pertanian Kabupaten Simalungun/Agriculture Office of Simalungun Regency

Tabel 5.1.6 Luas panen, Produksi dan Produktivitas Kedelai Menurut Kecamatan di Kabupaten Simalungun, 2023
Harvested Area, Production and Yield rate of Soybean by Subdistricts in Simalungun Regency, 2023

Kecamatan Subdistrict	Luas Panen Harvested Area (ha)	Produksi Production (tons)	Rata-rata Produksi Yield Rate (kw/ha)
(1)	(2)	(3)	(4)
Silimakuta	-	-	-
Pematang Silimahuta	-	-	-
Purba	-	-	-
Haranggaol Horison	-	-	-
Dolok Pardamean	530,00	511,45	9,65
Sidamanik	695,00	687,36	9,89
Pematang Sidamanik	-	-	-
Girsang Sipangan Bolon	-	-	-
Tanah Jawa	505,00	4 635,90	91,80
Hatonduhan	-	-	-
Dolok Panribuan	350,00	315,70	9,02
Jorlang Hataran	-	-	-
Panei	175,00	165,03	9,43
Panombean Panei	-	-	-
Raya	2,00	1,63	8,13
Dolog Masagal	-	-	-
Dolok Silou	140,00	132,02	9,43
Silou Kahean	-	-	-
Raya Kahean	195,00	186,42	9,56
Tapian Dolok	864,00	885,60	10,25
Dolok Batu Nanggar	194,00	202,34	10,43
Siantar	-	-	-
Gunung Malela	247,00	208,22	8,43
Gunung Maligas	370,00	310,06	8,38
Hutabayu Raja	525,00	409,50	7,80
Jawa Maraja Bah Jambi	24,30	20,68	8,51
Pematang Bandar	130,00	97,37	7,49
Bandar Hulan	-	-	-
Bandar	-	-	-
Bandar Masilam	-	-	-
Bosar Maligas	250,00	184,75	7,39
Ujung Padang	105,00	89,99	8,57
SIMALUNGUN	5 301,30	9 044,00	17,06

Sumber/Source: Dinas Pertanian Kabupaten Simalungun/Agriculture Office of Simalungun Regency

Tabel
Table 5.1.7**Luas panen, Produksi dan Produktivitas Kacang Tanah Menurut Kecamatan di Kabupaten Simalungun, 2023**
Harvested Area, Production and Yield rate of Peanut by Sub Districts in Simalungun Regency, 2023

Kecamatan <i>Subdistrict</i>	Luas Panen <i>Harvested Area (ha)</i>	Produksi <i>Production (tons)</i>	Rata-rata Produksi <i>Yield Rate (kw/ha)</i>
(1)	(2)	(3)	(4)
Silimakuta	10,00	10,68	10,68
Pematang Silimahuta	-	-	-
Purba	-	-	-
Haranggaol Horison	-	-	-
Dolok Pardamean	59,00	71,27	12,08
Sidamanik	-	-	-
Pematang Sidamanik	41,30	50,88	12,32
Girsang Sipangan Bolon	-	-	-
Tanah Jawa	0,50	0,30	6,00
Hatonduhan	-	-	-
Dolok Panribuan	11,60	12,33	10,63
Jorlang Hataran	-	-	-
P a n e i	-	-	-
Panombean Panei	-	-	-
R a y a	50,90	65,20	12,81
Dolog Masagal	55,00	60,56	11,01
Dolok Silou	-	-	-
Silou Kahean	81,50	82,23	10,09
Raya Kahean	-	-	-
Tapian Dolok	-	-	-
Dolok Batu Nanggar	-	-	-
S i a n t a r	-	-	-
Gunung Malela	2,80	3,37	12,05
Gunung Maligas	-	-	-
Hutabayu Raja	-	-	-
Jawa Maraja Bah Jambi	-	-	-
Pematang Bandar	0,40	0,30	7,50
Bandar Hulan	3,00	2,51	8,37
B a n d a r	-	-	-
Bandar Masilam	-	-	-
Bosar Maligas	4,90	4,83	9,86
Ujung Padang	-	-	-
SIMALUNGUN	320,90	364,47	11,36

Sumber/Source: Dinas Pertanian Kabupaten Simalungun/Agriculture Office of Simalungun Regency

Tabel 5.1.8 Luas panen, Produksi dan Produktivitas Kacang Hijau Menurut Kecamatan di Kabupaten Simalungun, 2023
Harvested Area, Production and Yield rate of Small Greenpea by Subdistricts in Simalungun Regency, 2023

Kecamatan <i>Subdistrict</i>	Luas Panen <i>Harvested Area (ha)</i>	Produksi <i>Production (tons)</i>	Rata-rata Produksi <i>Yield Rate (kw/ha)</i>
(1)	(2)	(3)	(4)
Silimakuta	-	-	-
Pematang Silimahuta	-	-	-
Purba	-	-	-
Haranggaol Horison	-	-	-
Dolok Pardamean	-	-	-
Sidamanik	-	-	-
Pematang Sidamanik	-	-	-
Girsang Sipangan Bolon	-	-	-
Tanah Jawa	-	-	-
Hatonduhan	-	-	-
Dolok Panribuan	-	-	-
Jorlang Hataran	-	-	-
P a n e i	0,10	0,07	7,44
Panombean Panei	-	-	-
R a y a	-	-	-
Dolog Masagal	-	-	-
Dolok Silou	-	-	-
Silou Kahean	-	-	-
Raya Kahean	-	-	-
Tapian Dolok	-	-	-
Dolok Batu Nanggar	-	-	-
S i a n t a r	-	-	-
Gunung Malela	-	-	-
Gunung Maligas	-	-	-
Hutabayu Raja	-	-	-
Jawa Maraja Bah Jambi	-	-	-
Pematang Bandar	-	-	-
Bandar Hulan	1,00	0,94	9,36
B a n d a r	-	-	-
Bandar Masilam	-	-	-
Bosar Maligas	8,80	9,02	10,25
Ujung Padang	-	-	-
SIMALUNGUN	9,90	10,03	10,13

Sumber/Source: Dinas Pertanian Kabupaten Simalungun/Agriculture Office of Simalungun Regency

Tabel
Table 5.1.9

**Luas panen, Produksi dan Produktivitas Ubi Kayu
Menurut Kecamatan di Kabupaten Simalungun, 2023**
*Harvested Area, Production and Yield rate of Cassava by
Subdistricts in Simalungun Regency, 2023*

Kecamatan <i>Subdistrict</i>	Luas Panen <i>Harvested Area (ha)</i>	Produksi <i>Production (tons)</i>	Rata-rata Produksi <i>Yield Rate (kw/ha)</i>
(1)	(2)	(3)	(4)
Silimakuta	-	-	-
Pematang Silimahuta	-	-	-
Purba	-	-	-
Haranggaol Horison	-	-	-
Dolok Pardamean	19,50	639,85	328,13
Sidamanik	-	-	-
Pematang Sidamanik	-	-	-
Girsang Sipangan Bolon	-	-	-
Tanah Jawa	57,30	1 928,20	336,51
Hatonduhan	35,00	1 149,09	328,31
Dolok Panribuan	8,40	279,55	332,80
Jorlang Hataran	119,00	3 919,62	329,38
P a n e i	-	-	-
Panombean Panei	-	-	-
R a y a	-	-	-
Dolog Masagal	-	-	-
Dolok Silou	59,00	1 934,67	327,91
Silou Kahean	443,00	14 345,23	323,82
Raya Kahean	127,70	4 340,65	339,91
Tapian Dolok	536,20	18 118,20	337,90
Dolok Batu Nanggar	235,00	7 706,36	327,93
S i a n t a r	-	-	-
Gunung Malela	13,60	449,28	330,35
Gunung Maligas	186,00	6 146,00	330,43
Hutabayu Raja	-	-	-
Jawa Maraja Bah Jambi	-	-	-
Pematang Bandar	983,10	32 653,67	332,15
Bandar Hulan	432,30	13 933,89	322,32
B a n d a r	430,80	14 333,58	332,72
Bandar Masilam	951,00	32 200,86	338,60
Bosar Maligas	56,00	1 816,53	324,38
Ujung Padang	147,00	4 849,82	329,92
SIMALUNGUN	4 839,90	160 745,04	332,12

Sumber/Source: Dinas Pertanian Kabupaten Simalungun/Agriculture Office of Simalungun Regency

Tabel 5.1.10 Luas panen, Produksi dan Produktivitas Ubi Jalar Menurut Kecamatan di Kabupaten Simalungun, 2023
Harvested Area, Production and Yield rate of Sweet Potato by Subdistricts in Simalungun Regency, 2023

Kecamatan <i>Subdistrict</i>	Luas Panen <i>Harvested Area (ha)</i>	Produksi <i>Production (tons)</i>	Rata-rata Produksi <i>Yield Rate (kw/ha)</i>
(1)	(2)	(3)	(4)
Silimakuta	264,00	4 791,60	181,50
Pematang Silimahuta	7,00	123,95	177,07
Purba	-	-	-
Haranggaol Horison	-	-	-
Dolok Pardamean	-	-	-
Sidamanik	-	-	-
Pematang Sidamanik	-	-	-
Girsang Sipangan Bolon	-	-	-
Tanah Jawa	-	-	-
Hatonduhan	-	-	-
Dolok Panribuan	-	-	-
Jorlang Hataran	-	-	-
P a n e i	2,20	38,86	176,62
Panombean Panei	-	-	-
R a y a	-	-	-
Dolog Masagal	-	-	-
Dolok Silou	191,00	3 491,86	182,82
Silou Kahean	-	-	-
Raya Kahean	-	-	-
Tapian Dolok	-	-	-
Dolok Batu Nanggar	-	-	-
S i a n t a r	-	-	-
Gunung Malela	-	-	-
Gunung Maligas	-	-	-
Hutabayu Raja	-	-	-
Jawa Maraja Bah Jambi	-	-	-
Pematang Bandar	0,20	3,43	171,38
Bandar Hulan	0,20	3,41	170,25
B a n d a r	-	-	-
Bandar Masilam	-	-	-
Bosar Maligas	16,00	276,90	173,06
Ujung Padang	-	-	-
SIMALUNGUN	480,60	8 730,00	181,65

Sumber/Source: Dinas Pertanian Kabupaten Simalungun/Agriculture Office of Simalungun Regency

5.2 HORTIKULTURA HORTICULTURE

Tabel 5.2.1 Luas Panen Tanaman Sayuran Menurut Kecamatan dan Jenis Tanaman di Kabupaten Simalungun, 2022 dan 2023
Harvested Area of Vegetables by Subdistrict and Kinds of Plant in Simalungun Regency, 2022 and 2023

Kecamatan Subdistrict	Bawang Daun (ha) Scallion (ha)		Bawang Merah (ha) Shallots (ha)		Bawang Putih (ha) Garlic (ha)	
	2022	2023	2022	2023	2022	2023
(1)	(2)	(3)	(4)	(5)	(6)	(7)
Silimakuta	-	-	443	340	-	-
Pematang Silimahuta	24	-	133	142	-	-
Purba	-	-	5	31	-	-
Haranggaol Horison	-	-	68	68	-	-
Dolok Pardamean	24	28	290	201	-	-
Sidamanik	-	-	2	-	-	-
Pematang Sidamanik	-	-	77	42	-	-
Girsang Sipangan Bolon	-	-	51	38	-	-
Tanah Jawa	-	-	-	-	-	-
Hatonduhan	-	-	-	-	-	-
Dolok Panribuan	-	-	1	-	-	-
Jorlang Hataran	-	-	-	-	-	-
P a n e i	-	-	-	-	-	-
Panombean Panei	-	-	2	24	-	-
R a y a	-	-	13	12	-	-
Dolog Masagal	-	-	29	26	-	-
Dolok Silou	-	-	214	148	-	-
Silou Kahean	-	-	-	-	-	-
Raya Kahean	-	-	-	-	-	-
Tapián Dolok	-	-	-	-	-	-
Dolok Batu Nanggar	-	-	-	-	-	-
S i a n t a r	-	-	-	-	-	-
Gunung Malela	-	-	-	-	-	-
Gunung Maligas	-	-	-	-	-	-
Hutabayu Raja	-	-	-	-	-	-
Jawa Maraja Bah Jambi	-	-	-	-	-	-
Pematang Bandar	-	-	-	-	-	-
Bandar Hulan	-	-	-	-	-	-
B a n d a r	-	-	-	-	-	-
Bandar Masilam	-	-	-	-	-	-
Bosar Maligas	-	-	-	-	-	-
Ujung Padang	-	-	-	-	-	-
SIMALUNGUN	48	28	1 328	1 072	-	-

Lanjutan Tabel/*Continued Table 5.2.1*

Kecamatan <i>Subdistrict</i>	Bayam (ha) <i>Spinach (ha)</i>		Buncis (ha) <i>String bean (ha)</i>		Cabai Rawit (ha) <i>Cayenne Pepper (ha)</i>	
	2022	2023	2022	2023	2022	2023
(1)	(8)	(9)	(10)	(11)	(12)	(13)
Silimakuta	-	-	20	102	153	136
Pematang Silimahuta	-	-	53	57	54	76
Purba	-	-	83	232	309	425
Haranggaol Horison	-	-	-	-	22	25
Dolok Pardamean	6	27	31	37	296	228
Sidamanik	-	-	-	-	52	11
Pematang Sidamanik	-	-	-	-	59	20
Girsang Sipangan Bolon	-	-	-	-	77	47
Tanah Jawa	-	-	-	-	2	-
Hatonduhan	-	-	-	-	2	-
Dolok Panribuan	-	-	-	-	5	6
Jorlang Hataran	-	-	-	-	8	-
P a n e i	83	27	23	16	47	21
Panombean Panei	-	8	-	-	-	14
R a y a	-	-	29	9	241	271
Dolog Masagal	-	-	2	13	96	22
Dolok Silou	-	-	45	30	86	88
Silou Kahean	-	-	-	-	117	120
Raya Kahean	-	-	-	-	29	31
Tapian Dolok	20	13	-	-	-	-
Dolok Batu Nanggar	61	62	-	-	-	1
S i a n t a r	13	9	-	-	-	-
Gunung Malela	-	-	-	-	-	-
Gunung Maligas	25	27	-	13	4	3
Hutabayu Raja	-	-	-	-	-	-
Jawa Maraja Bah Jambi	-	-	-	-	-	-
Pematang Bandar	11	9	-	-	1	-
Bandar Hulan	10	6	-	-	-	-
B a n d a r	-	5	-	-	-	1
Bandar Masilam	-	-	-	-	18	2
Bosar Maligas	25	4	-	-	4	-
Ujung Padang	11	-	-	-	3	-
SIMALUNGUN	265	197	286	509	1 685	1 548

Lanjutan Tabel/Continued Table 5.2.1

Kecamatan Subdistrict	Kacang Panjang (ha) Long beans (ha)		Kangkung (ha) Water Spinach (ha)		Kembang Kol (ha) Cauliflower (ha)	
	2022	2023	2022	2023	2022	2023
	(14)	(15)	(16)	(17)	(18)	(19)
Silimakuta	-	-	-	-	19	89
Pematang Silimahuta	-	-	-	-	97	152
Purba	-	-	-	-	-	-
Harangaol Horison	-	-	-	-	-	-
Dolok Pardamean	27	29	36	30	-	-
Sidamanik	32	21	30	17	-	-
Pematang Sidamanik	-	-	-	-	-	-
Girsang Sipangan Bolon	-	-	-	-	-	-
Tanah Jawa	8	-	6	-	-	-
Hatonduhan	-	-	-	-	-	-
Dolok Panribuan	1	8	-	1	-	-
Jorlang Hataran	3	-	-	-	-	-
P a n e i	20	8	109	63	-	-
Panombean Panei	3	19	3	10	-	-
R a y a	-	-	-	-	-	-
Dolok Masagal	-	-	-	-	-	-
Dolok Silou	-	-	-	-	-	-
Silou Kahean	-	-	-	-	-	-
Raya Kahean	-	-	-	-	-	-
Tapian Dolok	-	-	25	13	-	-
Dolok Batu Nanggar	-	30	2	33	-	-
S i a n t a r	-	-	-	-	-	-
Gunung Malela	36	48	38	38	-	-
Gunung Maligas	17	13	17	18	-	-
Hutabayu Raja	-	-	-	-	-	-
Jawa Maraja Bah Jambi	9	8	-	-	-	-
Pematang Bandar	9	9	11	9	-	-
Bandar Hulu	10	8	9	7	-	-
B a n d a r	12	7	12	7	-	-
Bandar Masilam	-	-	-	-	-	-
Bosar Maligas	6	4	6	4	-	-
Ujung Padang	-	-	-	-	-	-
SIMALUNGUN	193	212	304	250	116	241

Lanjutan Tabel/*Continued Table* 5.2.1

Kecamatan <i>Subdistrict</i>	Kentang (ha) <i>Potato (ha)</i>		Ketimun (ha) <i>Cucumber (ha)</i>		Kubis (ha) <i>Cabbage (ha)</i>	
	2022	2023	2022	2023	2022	2023
(1)	(20)	(21)	(22)	(23)	(24)	(25)
Silimakuta	218	449	-	-	366	254
Pematang Silimahuta	173	179	-	-	328	279
Purba	272	348	-	-	1.207	1644
Haranggaol Horison	-	-	-	-	-	-
Dolak Pardamean	5	-	22	21	9	3
Sidamanik	-	-	-	-	-	-
Pematang Sidamanik	-	-	-	-	-	-
Girsang Sipangan Bolon	-	-	-	-	-	-
Tanah Jawa	-	-	5	-	-	-
Hatonduhan	-	-	-	-	-	-
Dolak Panribuan	-	-	2	6	-	-
Jorlang Hataran	-	-	-	-	-	-
P a n e i	-	-	41	9	-	-
Panombean Panei	-	-	2	13	-	-
R a y a	-	-	-	-	-	-
Dolog Masagal	-	-	-	-	-	-
Dolak Silou	187	161	-	-	362	293
Silou Kahean	-	-	-	-	-	-
Raya Kahean	-	-	-	-	-	-
Tapian Dolok	-	-	-	-	-	-
Dolak Batu Nanggar	-	-	3	27	-	-
S i a n t a r	-	-	-	-	-	-
Gunung Malela	-	-	20	32	-	-
Gunung Maligas	-	-	17	3	-	-
Hutabayu Raja	-	-	-	-	-	-
Jawa Maraja Bah Jambi	-	-	57	8	-	-
Pematang Bandar	-	-	14	9	-	-
Bandar Hulan	-	-	3	8	-	-
B a n d a r	-	-	-	6	-	-
Bandar Masilam	-	-	-	-	-	-
Bosar Maligas	-	-	2	-	-	-
Ujung Padang	-	-	-	-	-	-
SIMALUNGUN	855	1 137	188	142	2 272	2 473

Lanjutan Tabel/Continued Table 5.2.1

Kecamatan Subdistrict	Labu Siam (ha) Chayote (ha)		Melon (ha) Melon (ha)		Paprika (ha) Bell Pepper (ha)	
	2022	2023	2022	2023	2022	2023
(1)	(26)	(27)	(28)	(29)	(30)	(31)
Silimakuta	-	-	-	-	-	-
Pematang Silimahuta	-	-	-	-	-	-
Purba	-	-	-	-	-	-
Haranggaol Horison	-	-	-	-	-	-
Dolok Pardamean	19	20	-	-	-	-
Sidamanik	-	-	-	-	-	-
Pematang Sidamanik	-	-	-	-	-	-
Girsang Sipangan Bolon	-	-	-	-	-	-
Tanah Jawa	-	-	-	-	-	-
Hatonduhan	-	-	-	-	-	-
Dolok Panribuan	-	-	-	-	-	-
Jorlang Hataran	-	-	-	-	-	-
P a n e i	3	-	-	-	-	-
Panombean Panei	-	-	-	-	-	-
R a y a	-	1	-	-	-	-
Dolog Masagal	-	-	-	-	-	-
Dolok Silou	1	-	-	-	-	-
Silou Kahean	-	-	-	-	-	-
Raya Kahean	-	-	-	-	-	-
Tapian Dolok	-	-	-	-	-	-
Dolok Batu Nanggar	-	-	-	-	-	-
S i a n t a r	-	-	-	-	-	-
Gunung Malela	-	-	-	-	-	-
Gunung Maligas	-	-	-	-	-	-
Hutabayu Raja	-	-	-	-	-	-
Jawa Maraja Bah Jambi	-	-	-	-	-	-
Pematang Bandar	-	-	-	-	-	-
Bandar Huluan	-	-	-	-	-	-
B a n d a r	-	-	-	-	-	-
Bandar Masilam	-	-	-	-	-	-
Bosar Maligas	-	-	-	-	-	-
Ujung Padang	-	-	-	-	-	-
SIMALUNGUN	23	21	-	-	-	-

Lanjutan Tabel/Continued Table 5.2.1

Kecamatan Subdistrict	Petsai/Sawi (ha) Chinese Cabbage/ Mustard Green (ha)		Semangka (ha) Watermelon (ha)		Stroberi (ha) Strawberry (ha)	
	2022	2023	2022	2023	2022	2023
(1)	(32)	(33)	(34)	(35)	(36)	(37)
Silimakuta	86	123	-	-	-	-
Pematang Silimahuta	95	91	-	-	-	-
Purba	112	185	-	-	-	-
Haranggaol Horison	-	-	-	-	-	-
Dolok Pardamean	23	29	-	-	-	-
Sidamanik	21	22	-	-	-	-
Pematang Sidamanik	-	-	-	-	-	-
Girsang Sipangan Bolon	-	-	-	-	-	-
Tanah Jawa	-	-	3	-	-	-
Hatonduhan	-	-	-	-	-	-
Dolok Panribuan	-	-	-	-	-	-
Jorlang Hataran	-	-	-	-	-	-
P a n e i	-	-	-	-	-	-
Panombean Panei	-	4	-	-	-	-
R a y a	-	-	-	-	-	-
Dolog Masagal	-	-	-	-	-	-
Dolok Silou	-	-	-	-	-	-
Silou Kahean	-	-	-	-	-	-
Raya Kahean	-	-	-	-	-	-
Tapian Dolok	16	12	-	-	-	-
Dolok Batu Nanggar	47	52	-	-	-	-
S i a n t a r	12	17	-	-	-	-
Gunung Malela	-	-	11	-	-	-
Gunung Maligas	19	31	5	1	-	-
Hutabayu Raja	-	-	-	-	-	-
Jawa Maraja Bah Jambi	-	-	24	33	-	-
Pematang Bandar	11	9	13	11	-	-
Bandar Huluan	11	4	-	2	-	-
B a n d a r	11	6	-	-	-	-
Bandar Masilam	-	-	-	-	-	-
Bosar Maligas	5	4	2	-	-	-
Ujung Padang	-	-	-	-	-	-
SIMALUNGUN	469	589	58	47	-	-

Lanjutan Tabel/Continued Table 5.2.1

Kecamatan Subdistrict	Terung (ha) Eggplant (ha)		Tomat (ha) Tomato (ha)		Wortel (ha) Carrot (ha)	
	2022	2023	2022	2023	2022	2023
(1)	(38)	(39)	(40)	(41)	(42)	(43)
Silimakuta	67	191	133	270	201	131
Pematang Silimahuta	-	-	26	70	98	134
Purba	113	214	157	209	-	-
Haranggaol Horison	-	-	31	29	-	-
Dolok Pardamean	56	71	145	162	7	8
Sidamanik	-	-	-	-	-	-
Pematang Sidamanik	-	-	14	13	-	-
Girsang Sipangan Bolon	-	-	55	43	-	-
Tanah Jawa	-	-	-	-	-	-
Hatonduhan	-	-	-	-	-	-
Dolok Panribuan	-	2	-	-	-	-
Jorlang Hataran	-	-	-	-	-	-
P a n e i	9	-	-	-	-	-
Panombean Panei	-	8	-	6	-	-
R a y a	-	-	38	28	-	-
Dolog Masagal	1	10	31	23	-	-
Dolok Silou	78	38	159	156	47	162
Silou Kahean	-	-	-	-	-	-
Raya Kahean	-	-	-	-	-	-
Tapian Dolok	-	-	-	-	-	-
Dolok Batu Nanggar	-	15	-	-	-	-
S i a n t a r	-	-	-	-	-	-
Gunung Malela	12	19	-	-	-	-
Gunung Maligas	16	8	-	-	-	-
Hutabayu Raja	-	-	-	-	-	-
Jawa Maraja Bah Jambi	-	3	-	-	-	-
Pematang Bandar	11	14	-	-	-	-
Bandar Huluan	1	8	-	-	-	-
B a n d a r	11	7	-	-	-	-
Bandar Masilam	-	-	-	-	-	-
Bosar Maligas	8	4	1	-	-	-
Ujung Padang	-	-	-	-	-	-
SIMALUNGUN	383	612	790	1 009	353	435

Lanjutan Tabel/Continued Table 5.2.1

Kecamatan Subdistrict	Cabai Besar/TW/Teropong (ha) Chili/Big chili (ha)		Cabai Keriting (ha) Chili/Curly chili (ha)		Jamur Tiram (ha) King Oyster Mushrooms (ha)	
	2022	2023	2022	2023	2022	2023
(1)	(44)	(45)	(46)	(47)	(48)	(49)
Silimakuta	237	28	266	281	-	-
Pematang Silimahuta	175	130	145	184	-	-
Purba	54	-	419	557	-	-
Haranggaol Horison	-	-	32	30	-	-
Dolok Pardamean	257	143	197	171	-	-
Sidamanik	-	-	35	25	-	-
Pematang Sidamanik	-	-	85	23	-	-
Girsang Sipangan Bolon	-	-	69	37	-	-
Tanah Jawa	-	-	2	-	-	-
Hatonduhan	-	-	3	-	-	-
Dolok Panribuan	-	-	15	8	-	-
Jorlang Hataran	-	-	12	0.00	-	-
P a n e i	8	-	27	22	-	-
Panombean Panei	-	-	2	14	-	-
R a y a	-	-	175	175	-	-
Dolog Masagal	-	17	84	15	-	-
Dolok Silou	184	108	465	297	-	-
Silou Kahean	-	-	-	-	-	-
Raya Kahean	-	-	-	-	-	-
Tapian Dolok	-	-	-	-	-	-
Dolok Batu Nanggar	-	-	-	4	-	-
S i a n t a r	-	-	-	-	-	-
Gunung Malela	-	4	26	59	-	-
Gunung Maligas	-	-	18	9	-	-
Hutabayu Raja	-	-	-	-	-	-
Jawa Maraja Bah Jambi	-	-	-	-	-	-
Pematang Bandar	-	-	10	7	-	-
Bandar Hulan	-	-	60	105	-	-
B a n d a r	-	-	-	-	-	-
Bandar Masilam	-	-	-	1	-	-
Bosar Maligas	-	-	3	-	-	-
Ujung Padang	-	-	-	-	-	-
SIMALUNGUN	915	430	2 150	2 024	-	-

Lanjutan Tabel/*Continued Table* 5.2.1

Kecamatan Subdistrict	Jamur Merang (ha) Straw Mushrooms (ha)		Jamur Lainnya (ha) Other Mushroom (ha)	
	2022	2023	2022	2023
(1)	(50)	(51)	(52)	(53)
Silimakuta	-	-	-	-
Pematang Silimahuta	-	-	-	-
Purba	-	-	-	-
Haranggaol Horison	-	-	-	-
Dolak Pardamean	-	-	-	-
Sidamanik	-	-	-	-
Pematang Sidamanik	-	-	-	-
Girsang Sipangan Bolon	-	-	-	-
Tanah Jawa	-	-	-	-
Hatonduhan	-	-	-	-
Dolak Panribuan	-	-	-	-
Jorlang Hataran	-	-	-	-
P a n e i	-	-	-	-
Panombean Panei	-	-	-	-
R a y a	-	-	-	-
Dolog Masagal	-	-	-	-
Dolak Silou	-	-	-	-
Silou Kahean	-	-	-	-
Raya Kahean	-	-	-	-
Tapian Dolok	-	-	-	-
Dolak Batu Nanggar	-	-	-	-
S i a n t a r	-	-	-	-
Gunung Malela	-	-	-	-
Gunung Maligas	-	-	-	-
Hutabayu Raja	-	-	-	-
Jawa Maraja Bah Jambi	-	-	-	-
Pematang Bandar	-	-	-	-
Bandar Huluan	-	-	-	-
B a n d a r	-	-	-	-
Bandar Masilam	-	-	-	-
Bosar Maligas	-	-	-	-
Ujung Padang	-	-	-	-
SIMALUNGUN	-	-	-	-

Sumber/*Source*: BPS, Statistik Pertanian Hortikultura SPH/*BPS-Statistics Indonesia, Agricultural Statistic for Horticulture SPH*

Tabel
Table 5.2.2

Produksi Tanaman Sayuran Menurut Kecamatan dan Jenis Tanaman di Kabupaten Simalungun, 2022 dan 2023
Production of Vegetables by Subdistrict and Kinds of Plant in Simalungun Regency, 2022 and 2023

Kecamatan Subdistrict	Bawang Daun (kw) Scallion (qui)		Bawang Merah (kw) Shallots (qui)		Bawang Putih (kw) Garlic (qui)	
	2022	2023	2022	2023	2022	2023
(1)	(2)	(3)	(4)	(5)	(6)	(7)
Silimakuta	-	-	68 292	58 313	-	-
Pematang Silimahuta	2 944	-	22 790	24 356	-	-
Purba	-	-	855	3 908	-	-
Haranggaol Horison	-	-	11 649	11 665	-	-
Dolok Pardamean	1 419	1 440	49 681	34 475	-	-
Sidamanik	-	-	254	-	-	-
Pematang Sidamanik	-	-	13 162	7 207	-	-
Girsang Sipangan Bolon	-	-	8 734	6 520	-	-
Tanah Jawa	-	-	-	-	-	-
Hatonduhan	-	-	-	-	-	-
Dolok Panribuan	-	-	86	-	-	-
Jorlang Hataran	-	-	-	-	-	-
P a n e i	-	-	-	-	-	-
Panombean Panei	-	-	340	3 026	-	-
R a y a	-	-	2 196	1 975	-	-
Dolog Masagal	-	-	4 801	4 462	-	-
Dolok Silou	-	-	35 325	25 395	-	-
Silou Kahean	-	-	-	-	-	-
Raya Kahean	-	-	-	-	-	-
Tapien Dolok	-	-	-	-	-	-
Dolok Batu Nanggar	-	-	-	-	-	-
S i a n t a r	-	-	-	-	-	-
Gunung Malela	-	-	-	-	-	-
Gunung Maligas	-	-	-	-	-	-
Hutabayu Raja	-	-	-	-	-	-
Jawa Maraja Bah Jambi	-	-	-	-	-	-
Pematang Bandar	-	-	-	-	-	-
Bandar Hulan	-	-	-	-	-	-
B a n d a r	-	-	-	-	-	-
Bandar Masilam	-	-	-	-	-	-
Bosar Maligas	-	-	-	-	-	-
Ujung Padang	-	-	-	-	-	-
SIMALUNGUN	4 363	1 440	218 165	181 302	-	-

Lanjutan Tabel/Continued Table 5.2.2

Kecamatan Subdistrict	Bayam (kw) Spinach (qui)		Buncis (kw) String bean (qui)		Cabai Rawit (kw) Cayenne Pepper (qui)	
	2022	2023	2022	2023	2022	2023
(1)	(8)	(9)	(10)	(11)	(12)	(13)
Silimakuta	-	-	6 426	24 950	44 528	35 220
Pematang Silimahuta	-	-	20 666	23 128	15 218	21 661
Purba	-	-	34 965	104 882	88 672	119 957
Haranggaol Horison	-	-	-	-	6 300	6 956
Dolok Pardamean	730	3 254	12 882	13 390	84 833	63 610
Sidamanik	-	-	-	-	14 523	2 718
Pematang Sidamanik	-	-	-	-	15 845	5 076
Girsang Sipangan Bolon	-	-	-	-	21 838	15 916
Tanah Jawa	-	-	-	-	464	-
Hatonduhan	-	-	-	-	614	-
Dolok Panribuan	-	-	-	-	1 740	1 696
Jorlang Hataran	-	-	-	-	2 229	-
P a n e i	12 479	5 322	9 726	6 968	12 617	4 781
Panombean Panei	-	1 378	-	-	-	4 308
R a y a	-	-	11 908	3 856	65 452	75 715
Dolog Masagal	-	-	972	5 959	28 293	8 503
Dolok Silou	-	-	19 585	12 005	24 587	24 737
Silou Kahean	-	-	-	-	28 083	35 454
Raya Kahean	-	-	-	-	8 399	8 928
Tapihan Dolok	3 532	2 304	-	-	-	-
Dolok Batu Nanggar	10 405	8 595	-	-	-	278
S i a n t a r	2 785	1 958	-	-	-	-
Gunung Malela	-	-	-	-	-	-
Gunung Maligas	5 634	4 048	-	5 467	760	772
Hutabayu Raja	-	-	-	-	-	-
Jawa Maraja Bah Jambi	-	-	-	-	-	-
Pematang Bandar	1 899	2 330	-	-	155	-
Bandar Huluan	2 115	1 906	-	-	-	-
B a n d a r	-	1 266	-	-	-	150
Bandar Masilam	-	-	-	-	4 925	311
Bosar Maligas	4 642	636	-	-	1 432	-
Ujung Padang	1 745	-	-	-	963	-
SIMALUNGUN	45 966	32 997	117 130	200 605	472 470	436 747

Lanjutan Tabel/Continued Table 5.2.2

Kecamatan Subdistrict	Kacang Panjang (kw) Long beans (qui)		Kangkung (kw) Water Spinach (qui)		Kembang Kol (kw) Cauliflower (qui)	
	2022	2023	2022	2023	2022	2023
(1)	(14)	(15)	(16)	(17)	(18)	(19)
Silimakuta	-	-	-	-	3 516	15 621
Pematang Silimahuta	-	-	-	-	18 249	28 632
Purba	-	-	-	-	-	-
Haranggaol Horison	-	-	-	-	-	-
Dolok Pardamean	12 639	14 831	10 528	7 707	-	-
Sidamanik	15 910	8 694	9 525	4 968	-	-
Pematang Sidamanik	-	-	-	-	-	-
Girsang Sipangan Bolon	-	-	-	-	-	-
Tanah Jawa	4 119	-	1 716	-	-	-
Hatonduhan	-	-	-	-	-	-
Dolok Panribuan	203	3 430	-	314	-	-
Jorlang Hataran	1 470	-	-	-	-	-
P a n e i	8 466	3 466	26 070	19 180	-	-
Panombean Panei	1 363	8 694	894	3 470	-	-
R a y a	-	-	-	-	-	-
Dolog Masagal	-	-	-	-	-	-
Dolok Silou	-	-	-	-	-	-
Silou Kahean	-	-	-	-	-	-
Raya Kahean	-	-	-	-	-	-
Tapian Dolok	-	-	8 194	4 080	-	-
Dolok Batu Nanggar	-	13 553	383	9 775	-	-
S i a n t a r	-	-	-	-	-	-
Gunung Malela	17 673	21 532	12 008	10 060	-	-
Gunung Maligas	9 684	6 756	5 490	5 179	-	-
Hutabayu Raja	-	-	-	-	-	-
Jawa Maraja Bah Jambi	3 920	3 803	-	-	-	-
Pematang Bandar	5 052	4 932	3 110	3 136	-	-
Bandar Huluan	4 613	3 311	2 948	2 484	-	-
B a n d a r	6 201	4 255	3 520	2 572	-	-
Bandar Masilam	-	-	-	-	-	-
Bosar Maligas	3 021	1 689	1 766	1 020	-	-
Ujung Padang	-	-	-	-	-	-
SIMALUNGUN	94 334	98 946	86 152	73 945	21 765	44 253

Lanjutan Tabel/Continued Table 5.2.2

Kecamatan Subdistrict	Kentang (kw) Potato (qui)		Ketimun (kw) Cucumber (qui)		Kubis (kw) Cabbage (qui)	
	2022	2023	2022	2023	2022	2023
(1)	(20)	(21)	(22)	(23)	(24)	(25)
Silimakuta	-	84 475	-	-	83 178	48 451
Pematang Silimahuta	-	31 416	-	-	74 651	63 577
Purba	-	61 077	-	-	275 114	374 844
Haranggaol Horison	-	-	-	-	-	-
Dolok Pardamean	-	-	11 105	11 460	1 984	661
Sidamanik	-	-	-	-	-	-
Pematang Sidamanik	-	-	-	-	-	-
Girsang Sipangan Bolon	-	-	-	-	-	-
Tanah Jawa	-	-	2 516	-	-	-
Hatonduhan	-	-	-	-	-	-
Dolok Panribuan	-	-	633	2 599	-	-
Jorlang Hataran	-	-	-	-	-	-
Panei	-	-	17 748	6 353	-	-
Panombean Panei	-	-	933	7 592	-	-
Raya	-	-	-	-	-	-
Dolog Masagal	-	-	-	-	-	-
Dolok Silou	-	30 502	-	-	82 274	66 804
Silou Kahean	-	-	-	-	-	-
Raya Kahean	-	-	-	-	-	-
Tapian Dolok	-	-	-	-	-	-
Dolok Batu Nanggar	-	-	1 800	7 200	-	-
Siantar	-	-	-	-	-	-
Gunung Malela	-	-	12 567	17 180	-	-
Gunung Maligas	-	-	8 780	1 252	-	-
Hutabayu Raja	-	-	-	-	-	-
Jawa Maraja Bah Jambi	-	-	8 082	2 868	-	-
Pematang Bandar	-	-	6 927	4 732	-	-
Bandar Hulan	-	-	1 532	3 851	-	-
Bandar	-	-	-	2 932	-	-
Bandar Masilam	-	-	-	-	-	-
Bosar Maligas	-	-	598	-	-	-
Ujung Padang	-	-	-	-	-	-
SIMALUNGUN	-	207 470	73 221	68 019	517 201	554 337

Lanjutan Tabel/*Continued Table* 5.2.2

Kecamatan <i>Subdistrict</i>	Labu Siam (kw) <i>Chayote (qui)</i>		Melon (kw) <i>Melon (qui)</i>		Paprika (kw) <i>Bell Pepper (qui)</i>	
	2022	2023	2022	2023	2022	2023
(1)	(26)	(27)	(28)	(29)	(30)	(31)
Silimakuta	-	-	-	-	-	-
Pematang Silimahuta	-	-	-	-	-	-
Purba	-	-	-	-	-	-
Harangaol Horison	-	-	-	-	-	-
Dolok Pardamean	11 493	27 824	-	-	-	-
Sidamanik	-	-	-	-	-	-
Pematang Sidamanik	-	-	-	-	-	-
Girsang Sipangan Bolon	-	-	-	-	-	-
Tanah Jawa	-	-	-	-	-	-
Hatonduhan	-	-	-	-	-	-
Dolok Panribuan	-	-	-	-	-	-
Jorlang Hataran	-	-	-	-	-	-
P a n e i	1 488	-	-	-	-	-
Panombean Panei	-	-	-	-	-	-
R a y a	-	700	-	-	-	-
Dolog Masagal	-	-	-	-	-	-
Dolok Silou	100	-	-	-	-	-
Silou Kahean	-	-	-	-	-	-
Raya Kahean	-	-	-	-	-	-
Tapian Dolok	-	-	-	-	-	-
Dolok Batu Nanggar	-	-	-	-	-	-
S i a n t a r	-	-	-	-	-	-
Gunung Malela	-	-	-	-	-	-
Gunung Maligas	-	-	-	-	-	-
Hutabayu Raja	-	-	-	-	-	-
Jawa Maraja Bah Jambi	-	-	-	-	-	-
Pematang Bandar	-	-	-	-	-	-
Bandar Hulan	-	-	-	-	-	-
B a n d a r	-	-	-	-	-	-
Bandar Masilam	-	-	-	-	-	-
Bosar Maligas	-	-	-	-	-	-
Ujung Padang	-	-	-	-	-	-
SIMALUNGUN	13 081	28 524	-	-	-	-

Lanjutan Tabel/Continued Table 5.2.2

Kecamatan Subdistrict	Petsai/Sawi (kw) Chinese Cabbage/ Mustard Green (qui)		Semangka (kw) Watermelon (qui)		Stroberi (kw) Strawberry (qui)	
	2022	2023	2022	2023	2022	2023
(1)	(32)	(33)	(34)	(35)	(36)	(37)
Silimakuta	10 403	15 890	-	-	-	-
Pematang Silimahuta	11 430	10 908	-	-	-	-
Purba	13 471	22 249	-	-	-	-
Haranggaol Horison	-	-	-	-	-	-
Dolok Pardamean	2 566	3 490	-	-	-	-
Sidamanik	2 310	2 648	-	-	-	-
Pematang Sidamanik	-	-	-	-	-	-
Girsang Sipangan Bolon	-	-	-	-	-	-
Tanah Jawa	-	-	650	-	-	-
Hatonduhan	-	-	-	-	-	-
Dolok Panribuan	-	-	-	-	-	-
Jorlang Hataran	-	-	-	-	-	-
P a n e i	-	-	-	-	-	-
Panombean Panei	-	484	-	-	-	-
R a y a	-	-	-	-	-	-
Dolog Masagal	-	-	-	-	-	-
Dolok Silou	-	-	-	-	-	-
Silou Kahean	-	-	-	-	-	-
Raya Kahean	-	-	-	-	-	-
Tapiar Dolok	1 923	1 440	-	-	-	-
Dolok Batu Nanggar	5 593	6 252	-	-	-	-
S i a n t a r	1 441	2 043	-	-	-	-
Gunung Malela	-	-	2 367	-	-	-
Gunung Maligas	2 166	3 730	1 110	222	-	-
Hutabayu Raja	-	-	-	-	-	-
Jawa Maraja Bah Jambi	-	-	5 335	7 337	-	-
Pematang Bandar	1 080	1 080	2 890	2 446	-	-
Bandar Hulan	1 331	484	-	444	-	-
B a n d a r	1 321	720	-	-	-	-
Bandar Masilam	-	-	-	-	-	-
Bosar Maligas	680	480	414	-	-	-
Ujung Padang	-	-	-	-	-	-
SIMALUNGUN	55 715	71 898	12 766	10 449	-	-

Lanjutan Tabel/Continued Table 5.2.2

Kecamatan Subdistrict	Terung (kw) Eggplant (qui)		Tomat (kw) Tomato (qui)		Wortel (kw) Carrot(qui)	
	2022	2023	2022	2023	2022	2023
(1)	(38)	(39)	(40)	(41)	(42)	(43)
Silimakuta	21 938	86 153	48 709	104 957	28 833	19 652
Pematang Silimahuta	-	-	7 541	20 619	14 059	19 219
Purba	51 557	101 888	41 579	56 662	-	-
Haranggaol Horison	-	-	11 927	11 312	-	-
Dolok Pardamean	26 343	33 805	58 636	68 232	931	1 144
Sidamanik	-	-	-	-	-	-
Pematang Sidamanik	-	-	6 400	5 352	-	-
Girsang Sipangan Bolon	-	-	21 117	16 932	-	-
Tanah Jawa	-	-	-	-	-	-
Hatonduhan	-	-	-	-	-	-
Dolok Panribuan	-	691	-	-	-	-
Jorlang Hataran	-	-	-	-	-	-
P a n e i	3 941	-	-	-	-	-
Panombean Panei	-	2 859	-	4 910	-	-
R a y a	-	-	13 855	10 272	-	-
Dolog Masagal	185	3 732	12 995	9 690	-	-
Dolok Silou	38 706	18 768	58 801	63 012	5 325	9 780
Silou Kahean	-	-	-	-	-	-
Raya Kahean	-	-	-	-	-	-
Tapian Dolok	-	-	-	-	-	-
Dolok Batu Nanggar	-	5 142	-	-	-	-
S i a n t a r	-	-	-	-	-	-
Gunung Malela	5 552	9 307	-	-	-	-
Gunung Maligas	5 068	2 501	-	-	-	-
Hutabayu Raja	-	-	-	-	-	-
Jawa Maraja Bah Jambi	-	961	-	-	-	-
Pematang Bandar	5 123	10 289	-	-	-	-
Bandar Hulan	197	2 677	-	-	-	-
B a n d a r	5 170	4 532	-	-	-	-
Bandar Masilam	-	-	-	-	-	-
Bosar Maligas	3 147	1 551	400	-	-	-
Ujung Padang	-	-	-	-	-	-
SIMALUNGUN	166 927	284 856	281 960	371 950	49 148	49 795

Lanjutan Tabel/Continued Table 5.2.2

Kecamatan Subdistrict	Cabai Besar/TW/Teropong (kw) Chili/Big chili (qui)		Cabai Keriting (kw) Chili/Curlly chili (qui)		Jamur Tiram (kg) King Oyster Mushrooms (kg)	
	2022	2023	2022	2023	2022	2023
	(1)	(44)	(45)	(46)	(47)	(48)
Silimakuta	71 206	7 786	66 454	62 153	-	-
Pematang Silimahuta	39 568	29 614	39 765	48 563	-	-
Purba	12 282	-	118 840	152 479	-	-
Haranggaol Horison	-	-	9 291	8 421	-	-
Dolok Pardamean	61 092	37 292	55 920	46 766	-	-
Sidamanik	-	-	9 219	6 144	-	-
Pematang Sidamanik	-	-	21 804	5 942	-	-
Girsang Sipangan Bolon	-	-	19 505	15 963	-	-
Tanah Jawa	-	-	458	-	-	-
Hatonduhan	-	-	611	-	-	-
Dolok Panribuan	-	-	4 734	2 135	-	-
Jorlang Hataran	-	-	3 050	-	-	-
P a n e i	2 200	-	7 315	6 746	-	-
Panombean Panei	-	-	306	4 270	-	-
R a y a	-	-	48 906	47 837	-	-
Dolog Masagal	-	5 001	24 989	4 476	-	-
Dolok Silou	44 725	24 878	131 238	80 435	-	-
Silou Kahean	-	-	-	-	-	-
Raya Kahean	-	-	-	-	-	-
Tapian Dolok	-	-	-	-	-	-
Dolok Batu Nanggar	-	-	-	750	-	-
S i a n t a r	-	-	-	-	-	-
Gunung Malela	-	600	7 469	18 672	-	-
Gunung Maligas	-	-	4 788	1 016	-	-
Hutabayu Raja	-	-	-	-	-	-
Jawa Maraja Bah Jambi	-	-	-	-	-	-
Pematang Bandar	-	-	3 138	1 777	-	-
Bandar Hulan	-	-	18 314	29 769	-	-
B a n d a r	-	-	-	-	-	-
Bandar Masilam	-	-	-	305	-	-
Bosar Maligas	-	-	763	-	-	-
Ujung Padang	-	-	-	-	-	-
SIMALUNGUN	231 073	105 171	596 877	544 619	-	-

Lanjutan Tabel/Continued Table 5.2.2

Kecamatan Subdistrict	Jamur Merang (kg) Straw Mushrooms (kg)		Jamur Lainnya (kg) Other Mushroom (kg)	
	2022	2023	2022	2023
(1)	(50)	(51)	(52)	(53)
Silimakuta	-	-	-	-
Pematang Silimahuta	-	-	-	-
Purba	-	-	-	-
Haranggaol Horison	-	-	-	-
Dolok Pardamean	-	-	-	-
Sidamanik	-	-	-	-
Pematang Sidamanik	-	-	-	-
Girsang Sipangan Bolon	-	-	-	-
Tanah Jawa	-	-	-	-
Hatonduhan	-	-	-	-
Dolok Panribuan	-	-	-	-
Jorlang Hataran	-	-	-	-
P a n e i	-	-	-	-
Panombean Panei	-	-	-	-
R a y a	-	-	-	-
Dolog Masagal	-	-	-	-
Dolok Silou	-	-	-	-
Silou Kahean	-	-	-	-
Raya Kahean	-	-	-	-
Tapian Dolok	-	-	-	-
Dolok Batu Nanggar	-	-	-	-
S i a n t a r	-	-	-	-
Gunung Malela	-	-	-	-
Gunung Maligas	-	-	-	-
Hutabayu Raja	-	-	-	-
Jawa Maraja Bah Jambi	-	-	-	-
Pematang Bandar	-	-	-	-
Bandar Hulan	-	-	-	-
B a n d a r	-	-	-	-
Bandar Masilam	-	-	-	-
Bosar Maligas	-	-	-	-
Ujung Padang	-	-	-	-
SIMALUNGUN	-	-	-	-

Catatan/Note: Angka Sementara (ASEM)/Preliminary Figures

Sumber/Source: BPS, Statistik Pertanian Hortikultura SPH/BPS-Statistics Indonesia, Agricultural Statistic for Horticulture SPH

Tabel
Table 5.2.3

Luas Panen Tanaman Sayuran dan Buah-buahan Semusim Menurut Jenis Tanaman di Kabupaten Simalungun (ha), 2020 - 2023
Harvested Area of Seasonal Vegetables and Fruits by Kind of Plant in Simalungun Regency (ha), 2020 - 2023

Jenis Tanaman Kind of Plants	Satuan Unit	2020	2021	2022	2023
(1)	(2)	(3)	(4)	(5)	(6)
Bawang Daun/ <i>Scallion</i>	ha	...	39	48	28
Bawang Merah/ <i>Shallots</i>	ha	...	1 302	1 328	1 072
Bawang Putih/ <i>Garlic</i>	ha	...	41	-	-
Bayam/ <i>Spinach</i>	ha	...	397	265	197
Buncis/ <i>String bean</i>	ha	...	268	286	509
Cabai Rawit/ <i>Chili/Cayenne Pepper</i>	ha	...	1 578	1 685	1 548
Kacang Panjang/ <i>Long Beans</i>	ha	...	242	193	212
Kangkung/ <i>Water Spinach</i>	ha	...	276	304	250
Kembang Kol/ <i>Cauliflower</i>	ha	...	168	116	241
Kentang/ <i>Potato</i>	ha	...	1 529	855	1 137
Ketimun/ <i>Cucumber</i>	ha	...	147	188	142
Kubis/ <i>Cabbage</i>	ha	...	1 822	2 272	2 473
Labu Siam/ <i>Chayote</i>	ha	...	15	23	21
Melon/ <i>Melon</i>	ha	...	-	-	-
Paprika/ <i>Bell Pepper</i>	ha	...	-	-	-
Petsai/Sawi/ <i>Chinese Cabbage/mustard green</i>	ha	...	451	469	589
Semangka/ <i>Watermelon</i>	ha	...	89	58	47
Stroberi/ <i>Strawberry</i>	ha	...	-	-	-
Terung/ <i>Eggplant</i>	ha	...	318	383	612
Tomat/ <i>Tomato</i>	ha	...	639	790	1 009
Wortel/ <i>Carrot</i>	ha	...	193	353	435
Cabai Besar/TW/Teropong/ <i>Chili/Big chili</i>	ha	...	218	915	430
Cabai Keriting / <i>Chili/Curly chili</i>	ha	...	2 666	2 150	2 024
Jamur Tiram/ <i>King Oyster Mushroom</i>	m2	...	-	-	-
Jamur Merang/ <i>Straw Mushroom</i>	m2	...	-	-	-
Jamur Lainnya/ <i>Mushroom</i>	m2	...	-	-	-

Sumber/Source: BPS, Statistik Pertanian Hortikultura SPH-SBS/BPS-Statistics Indonesia, *Agricultural Statistic for Horticulture SPH-SBS*

Tabel
Table 5.2.4**Produksi Tanaman Sayuran dan Buah-buahan Semusim Menurut Jenis Tanaman di Kabupaten Simalungun (kw), 2020 - 2023**
Production of Seasonal Vegetables and Fruits by Kind of Plant in Simalungun Regency (qui), 2020 - 2023

Jenis Tanaman Kind of Plants	Satuan Unit	2020	2021	2022	2023
(1)	(2)	(3)	(4)	(5)	(6)
Bawang Daun/ <i>Scallion</i>	kw/qui	...	4 668	4 363	1 440
Bawang Merah/ <i>Shallots</i>	kw/qui	...	164 210	218 165	181 302
Bawang Putih/ <i>Garlic</i>	kw/qui	...	3 492	-	-
Bayam/ <i>Spinach</i>	kw/qui	...	55 649	45 966	32 997
Buncis/ <i>String bean</i>	kw/qui	...	94 752	117 130	200 605
Cabai Rawit/ <i>Chili/Cayenne Pepper</i>	kw/qui	...	443 573	472 470	436 747
Kacang Panjang/ <i>Long Beans</i>	kw/qui	...	103 462	94 334	98 946
Kangkung/ <i>Water Spinach</i>	kw/qui	...	78 079	86 152	73 945
Kembang Kol/ <i>Cauliflower</i>	kw/qui	...	31 647	21 765	44 253
Kentang/ <i>Potato</i>	kw/qui	...	268 348	152 189	207 470
Ketimun/ <i>Cucumber</i>	kw/qui	...	62 468	73 221	68 019
Kubis/ <i>Cabbage</i>	kw/qui	...	415 435	517 201	554 337
Labu Siam/ <i>Chayote</i>	kw/qui	...	8 278	13 081	28 524
Melon/ <i>Melon</i>	kw/qui	...	-	-	-
Paprika/ <i>Bell Pepper</i>	kw/qui	...	-	-	-
Petsai/Sawi/ <i>Chinese Cabbage/mustard green</i>	kw/qui	...	54 237	55 715	71 898
Semangka/ <i>Watermelon</i>	kw/qui	...	19 007	12 766	10 449
Stroberi/ <i>Strawberry</i>	kw/qui	...	-	-	-
Terung/ <i>Eggplant</i>	kw/qui	...	105 640	166 927	284 856
Tomat/ <i>Tomato</i>	kw/qui	...	175 118	281 960	371 950
Wortel/ <i>Carrot</i>	kw/qui	...	27 684	49 148	49 795
Cabai Besar/TW/Teropong/ <i>Chili/Big chili</i>	kw/qui	...	51 899	231 073	105 171
Cabai Keriting / <i>Chili/Curlly chili</i>	kw/qui	...	759 190	596 877	544 619
Jamur Tiram/ <i>King Oyster Mushroom</i>	kg	...	-	-	-
Jamur Merang/ <i>Straw Mushroom</i>	kg	...	-	-	-
Jamur Lainnya/ <i>Mushroom</i>	kg	...	-	-	-

Catatan/Note: Angka Sementara (ASEM)/Preliminary Figures

Sumber/Source: BPS, Statistik Pertanian Hortikultura SPH/BPS-Statistics Indonesia, Agricultural Statistic for Horticulture SPH

Tabel
Table 5.2.5

Luas Panen Tanaman Biofarmaka Menurut Kecamatan dan Jenis Tanaman di Kabupaten Simalungun, 2022 dan 2023
Harvested Area of Medicinal Plants by Subdistrict and Kind of Plant in Simalungun Regency, 2022 and 2023

Kecamatan Subdistrict	Jahe (m ²) Ginger (m ²)		Kapulaga (m ²) Java Cardamom (m ²)		Keji Beling (m ²) Verbenaceae (m ²)	
	2022	2023	2022	2023	2022	2023
(1)	(2)	(3)	(4)	(5)	(6)	(7)
Silimakuta	78 315	64 415	-	-
Pematang Silimahuta	27 500	5 100	-	-
Purba	260 500	142 050	-	-
Haranggaol Horison	276 510	50 508	410 500	174 200
Dolok Pardamean	2 149 526	171 777	-	-
Sidamanik	24	39	-	-
Pematang Sidamanik	140 400	14 600	-	-
Girsang Sipangan Bolon	32 150	30 450	-	-
Tanah Jawa	-	-	-	-
Hatonduhan	50 000	1 500	-	-
Dolok Panribuan	26	21	-	-
Jorlang Hataran	165	4 601	-	-
P a n e i	200 606	45 756	6 710	650
Panombean Panei	2	12 502	20	-
R a y a	1 051 000	355 000	-	-
Dolok Masagal	1 765 300	179 610	-	-
Dolok Silou	147	38 050	-	-
Silou Kahean	300 210	184 610	-	-
Raya Kahean	-	-	-	-
Tapien Dolok	-	-	-	-
Dolok Batu Nanggar	10 333	2 275	-	-
S i a n t a r	1 000	100	-	-
Gunung Malela	500	50	-	-
Gunung Maligas	110	7	-	-
Hutabayu Raja	250	-	-	-
Jawa Maraja Bah Jambi	595	223	-	-
Pematang Bandar	310	80	300	-
Bandar Huluan	100	19	-	-
B a n d a r	40	4	-	-
Bandar Masilam	1 200	34	-	-
Bosar Maligas	1 500	76	55	-
Ujung Padang	2 450	92	-	-
SIMALUNGUN	6 350 769	1 303 549	417 585	174 850

Lanjutan Tabel/Continued Table 5.2.5

Kecamatan Subdistrict	Kencur (m ²) East Indian Galangal (m ²)		Kunyit (m ²) Turmeric (m ²)		Laos/Lengkuas (m ²) Galanga (m ²)	
	2022	2023	2022	2023	2022	2023
(1)	(8)	(9)	(10)	(11)	(12)	(13)
Silimakuta	210	-	22 605	41 006	-	-
Pematang Silimahuta	-	-	-	-	-	-
Purba	107 500	92 500	1 350	1 650	-	-
Haranggaol Horison	-	-	-	-	-	-
Dolok Pardamean	10	-	646 315	233 545	3 000	2 090
Sidamanik	-	-	7	12	-	-
Pematang Sidamanik	-	-	25 120	5 470	-	-
Girsang Sipangan Bolon	-	-	16 220	8 620	-	-
Tanah Jawa	20	5	120	10	20	5
Hatonduhan	5 000	2 750	5 000	100	2 500	540
Dolok Panribuan	-	-	12	11	16	5
Jorlang Hataran	-	-	111	1 601	-	-
P a n e i	1 150	-	4 310	800	1 260	180
Panombean Panei	-	-	500	6 501	500	6 001
R a y a	-	-	25 400	13 900	30 000	22 000
Dolog Masagal	-	-	1 090 234	105 941	-	-
Dolok Silou	-	-	320	20 312	50	30
Silou Kahean	100 001	12 131	20 002	1 102	-	-
Raya Kahean	-	-	-	-	-	-
Tapian Dolok	-	-	-	-	-	-
Dolok Batu Nanggar	21	18	28	9	-	-
S i a n t a r	-	-	500	28	500	-
Gunung Malela	-	-	200	61	150	-
Gunung Maligas	316	95	284	106	28	15
Hutabayu Raja	100	-	150	-	100	-
Jawa Maraja Bah Jambi	725	366	320	200	70	25
Pematang Bandar	50	300	-	100	-	100
Bandar Huluan	40	7	170	18	-	-
B a n d a r	-	-	50	8	-	-
Bandar Masilam	-	-	1 000	58	1 200	69
Bosar Maligas	25	-	40	-	15	1
Ujung Padang	-	-	-	-	-	-
SIMALUNGUN	215 168	108 172	1 860 368	441 169	39 409	31 061

Lanjutan Tabel/Continued Table 5.2.5

Kecamatan Subdistrict	Lempuyang (m ²) <i>Zingiber Aromaticum</i> (m ²)		Lidah Buaya (m ²) <i>Aloevera</i> (m ²)		Mahkota Dewa (pohon) <i>Phaleria Macrocarpa</i> (tree)	
	2022	2023	2022	2023	2022	2023
(1)	(14)	(15)	(16)	(17)	(18)	(19)
Silimakuta	-	-	-	-	-	-
Pematang Silimahuta	-	-	-	-	-	-
Purba	-	-	-	-	-	-
Haranggaol Horison	-	-	-	-	-	-
Dolok Pardamean	-	-	-	-	-	-
Sidamanik	-	-	-	-	-	-
Pematang Sidamanik	200	-	-	-	-	-
Girsang Sipangan Bolon	-	-	-	-	-	-
Tanah Jawa	-	-	-	-	15	-
Hatonduhan	-	-	-	-	-	-
Dolok Panribuan	-	-	-	-	-	-
Jorlang Hataran	-	-	-	-	-	-
P a n e i	1 202	-	-	-	102	-
Panombean Panei	-	-	-	14	50	-
R a y a	-	-	-	-	-	-
Dolog Masagal	-	-	-	-	-	-
Dolok Silou	-	-	-	-	-	-
Silou Kahean	-	-	-	-	-	-
Raya Kahean	-	-	-	-	-	-
Tapian Dolok	-	-	-	-	-	-
Dolok Batu Nanggar	-	-	-	-	-	-
S i a n t a r	-	-	-	-	-	-
Gunung Malela	-	-	-	-	-	-
Gunung Maligas	-	-	-	-	-	-
Hutabayu Raja	-	-	-	-	-	-
Jawa Maraja Bah Jambi	-	-	-	-	-	-
Pematang Bandar	-	-	-	-	-	-
Bandar Huluan	-	-	-	-	-	-
B a n d a r	-	-	-	-	-	-
Bandar Masilam	800	-	-	-	-	-
Bosar Maligas	5	1	-	-	-	-
Ujung Padang	-	-	-	-	-	-
SIMALUNGUN	2 207	1	-	14	167	-

Lanjutan Tabel/*Continued Table 5.2.5*

Kecamatan <i>Subdistrict</i>	Mengkudu/Pace (pohon) <i>Indian Mulberry (tree)</i>		Sambiloto (m ²) <i>King of Bitter (m²)</i>		Temuireng (m ²) <i>Black Turmeric (m²)</i>	
	2022	2023	2022	2023	2022	2023
(1)	(20)	(21)	(22)	(23)	(24)	(25)
Silimakuta	-	-	-	-	-	-
Pematang Silimahuta	-	-	-	-	-	-
Purba	-	-	-	-	-	-
Haranggaol Horison	-	-	-	-	-	-
Dolok Pardamean	-	-	-	-	-	-
Sidamanik	-	-	-	-	-	-
Pematang Sidamanik	-	-	-	-	-	-
Girsang Sipangan Bolon	-	-	-	-	-	-
Tanah Jawa	20	5	-	-	-	-
Hatonduhan	-	-	-	-	-	-
Dolok Panribuan	-	-	-	-	-	-
Jorlang Hataran	-	-	-	-	-	-
P a n e i	128	-	-	-	800	-
Panombean Panei	2	-	-	-	-	-
R a y a	-	-	-	-	-	-
Dolog Masagal	-	-	-	-	-	-
Dolok Silou	-	-	-	-	-	-
Silou Kahean	-	-	-	-	-	-
Raya Kahean	-	-	-	-	-	-
Tapian Dolok	-	-	-	-	-	-
Dolok Batu Nanggar	-	-	-	-	-	-
S i a n t a r	-	-	-	-	-	-
Gunung Malela	-	-	-	-	-	-
Gunung Maligas	-	-	-	-	-	-
Hutabayu Raja	-	-	-	-	-	-
Jawa Maraja Bah Jambi	-	-	-	-	-	-
Pematang Bandar	-	-	500	-	-	-
Bandar Huluan	-	-	-	-	-	-
B a n d a r	-	-	-	-	-	-
Bandar Masilam	-	-	-	-	-	-
Bosar Maligas	9	-	5	-	2	-
Ujung Padang	-	-	-	-	-	-
SIMALUNGUN	159	5	505	-	802	-

Lanjutan Tabel/Continued Table 5.2.5

Kecamatan Subdistrict	Temukunci (m ²) Chinese Keys (m ²)		Temulawak (m ²) Java Turmeric (m ²)		Jeruk Nipis (pohon) Lime (tree)	
	2022	2023	2022	2023	2022	2023
(1)	(26)	(27)	(28)	(29)	(30)	(31)
Silimakuta	-	-	-	-	600	174
Pematang Silimahuta	-	-	-	-	-	-
Purba	-	-	-	-	-	-
Haranggaol Horison	-	-	-	-	-	-
Dolak Pardamean	-	-	-	-	-	-
Sidamanik	-	-	-	-	-	-
Pematang Sidamanik	-	-	-	-	-	-
Girsang Sipangan Bolon	-	-	-	-	-	-
Tanah Jawa	-	-	-	-	-	-
Hatonduhan	-	-	-	-	-	-
Dolak Panribuan	-	-	-	-	-	-
Jorlang Hataran	-	-	-	-	-	-
P a n e i	-	-	1 265	135	-	21
Panombean Panei	-	-	30	-	-	13
R a y a	-	-	-	-	-	-
Dolog Masagal	-	-	-	-	-	-
Dolak Silou	-	-	-	-	-	-
Silou Kahean	-	-	-	-	-	-
Raya Kahean	-	-	-	-	-	-
Tapian Dolok	-	-	-	-	-	-
Dolak Batu Nanggar	-	-	-	-	-	-
S i a n t a r	-	-	-	-	-	-
Gunung Malela	-	-	-	-	-	-
Gunung Maligas	-	-	-	-	-	20
Hutabayu Raja	-	-	-	-	-	-
Jawa Maraja Bah Jambi	-	-	-	-	-	-
Pematang Bandar	-	-	-	-	-	1 150
Bandar Huluan	-	-	-	-	400	18
B a n d a r	-	-	-	-	-	-
Bandar Masilam	-	-	800	-	960	245
Bosar Maligas	4	-	6	-	265	85
Ujung Padang	-	-	-	-	-	-
SIMALUNGUN	4	-	2 101	135	2 225	1 726

Lanjutan Tabel/*Continued Table* 5.2.5

Kecamatan <i>Subdistrict</i>	Serai (m ²) <i>Lemongrass (m²)</i>	
	2022	2023
(1)	(32)	(33)
Silimakuta	-	-
Pematang Silimahuta	-	-
Purba	-	-
Haranggaol Horison	-	-
Dolok Pardamean	-	-
Sidamanik	-	-
Pematang Sidamanik	55 000	52 440
Girsang Sipangan Bolon	-	-
Tanah Jawa	-	-
Hatonduhan	-	-
Dolok Panribuan	-	8
Jorlang Hataran	12	5
P a n e i	3 365	1 240
Panombean Panei	4	12 502
R a y a	51 000	35 000
Dolog Masagal	-	-
Dolok Silou	-	-
Silou Kahean	-	-
Raya Kahean	-	-
Tapian Dolok	-	-
Dolok Batu Nanggar	-	-
S i a n t a r	-	-
Gunung Malela	-	-
Gunung Maligas	258	18
Hutabayu Raja	50	-
Jawa Maraja Bah Jambi	90	47
Pematang Bandar	-	100
Bandar Huluan	30	-
B a n d a r	30	4
Bandar Masilam	800	-
Bosar Maligas	8	-
Ujung Padang	-	-
SIMALUNGUN	110 647	101 364

Catatan/Note: Angka Sementara (ASEM)/*Preliminary Figures*

Sumber/Source: BPS, Statistik Pertanian Hortikultura SPH-TBF/BPS-Statistics Indonesia, *Agricultural Statistic for Horticulture SPH-TBF*

Tabel
Table 5.2.6

Produksi Tanaman Biofarmaka Menurut Kecamatan dan Jenis Tanaman di Kabupaten Simalungun, 2022 and 2023
Production of Medicinal Plants by Subdistrict and Kind of Plant in Simalungun Regency, 2022 and 2023

Kecamatan Subdistrict	Jahe (kg) Ginger (kg)		Kapulaga (kg) Java Cardamom (kg)		Keji Beling (kg) Verbenaceae (kg)	
	2022	2023	2022	2023	2022	2023
(1)	(2)	(3)	(4)	(5)	(6)	(7)
Silimakuta	318 327	720 612	-	-
Pematang Silimahuta	92 175	27 451	-	-
Purba	977 355	1239 978	-	-
Haranggaol Horison	838 084	218 067	1 668 840	1 861 081
Dolok Pardamean	4 597 431	1002 352	-	-
Sidamanik	139	303	-	-
Pematang Sidamanik	427 128	58 255	-	-
Girsang Sipangan Bolon	104 618	137 707	-	-
Tanah Jawa	-	-	-	-
Hatonduhan	168 165	4 575	-	-
Dolok Panribuan	151	213	-	-
Jorlang Hataran	284	8 020	-	-
P a n e i	734 467	68 278	19 212	780
Panombean Panei	4	24 979	48	-
R a y a	3 831 165	649 350	-	-
Dolog Masagal	6 009 873	225 825	-	-
Dolok Silou	334	51 228	-	-
Silou Kahean	1 170 650	357 897	-	-
Raya Kahean	-	-	-	-
Tapian Dolok	-	-	-	-
Dolok Batu Nanggar	30 458	3 421	-	-
S i a n t a r	14 376	111	-	-
Gunung Malela	7 520	555	-	-
Gunung Maligas	233	8	-	-
Hutabayu Raja	1 611	-	-	-
Jawa Maraja Bah Jambi	1 179	328	-	-
Pematang Bandar	1 067	100	1 260	-
Bandar Huluan	279	21	-	-
B a n d a r	99	4	-	-
Bandar Masilam	4 366	38	-	-
Bosar Maligas	4 108	114	162	-
Ujung Padang	6 717	113	-	-
SIMALUNGUN	19 342 363	4 799 903	1 689 522	1 861 861

Lanjutan Tabel/Continued Table 5.2.6

Kecamatan Subdistrict	Kencur (kg) East Indian Galangal (kg)		Kunyit (kg) Turmeric (kg)		Laos/Lengkuas (kg) Galanga (kg)	
	2022	2023	2022	2023	2022	2023
(1)	(8)	(9)	(10)	(11)	(12)	(13)
Silimakuta	742	-	635 118	210 208	-	-
Pematang Silimahuta	-	-	-	-	-	-
Purba	574 000	1 359 212	4 787	28 569	-	-
Haranggaol Horison	-	-	-	-	-	-
Dolak Pardamean	33	-	2 182 752	1 213 336	18 801	12 316
Sidamanik	-	-	46	81	-	-
Pematang Sidamanik	-	-	85 997	21 674	-	-
Girsang Sipangan Bolon	-	-	58 064	46 096	-	-
Tanah Jawa	91	25	614	30	130	20
Hatonduhan	24 850	7 140	16 854	114	11 340	658
Dolak Panribuan	-	-	68	53	43	15
Jorlang Hataran	-	-	189	3 276	-	-
P a n e i	2 240	-	8 344	1 797	1 793	468
Panombean Panei	-	-	570	15 392	915	16 472
R a y a	-	-	107 684	30 324	118 340	39 650
Dolog Masagal	-	-	3 068 007	163 636	-	-
Dolak Silou	-	-	690	40 608	150	306
Silou Kahean	436 986	31 014	52 790	2 504	-	-
Raya Kahean	-	-	-	-	-	-
Tapian Dolok	-	-	-	-	-	-
Dolak Batu Nanggar	57	43	76	15	-	-
S i a n t a r	-	-	4 521	32	1 830	-
Gunung Malela	-	-	3 222	327	1 933	-
Gunung Maligas	1 268	190	918	138	84	27
Hutabayu Raja	333	-	415	-	299	-
Jawa Maraja Bah Jambi	1 926	656	637	267	159	40
Pematang Bandar	70	630	-	164	-	172
Bandar Huluan	116	8	520	36	-	-
B a n d a r	-	-	145	10	-	-
Bandar Masilam	-	-	4 872	118	4 805	123
Bosar Maligas	70	-	92	-	36	10
Ujung Padang	-	-	-	-	-	-
SIMALUNGUN	1 042 782	1 398 918	6 237 992	1 778 805	160 658	70 277

Lanjutan Tabel/Continued Table 5.2.6

Kecamatan Subdistrict	Lempuyang (kg) <i>Zingiber Aromaticum</i> (kg)		Lidah Buaya (kg) <i>Aloevera</i> (kg)		Mahkota Dewa (kg) <i>Phaleria Macrocarpa</i> (kg)	
	2022	2023	2022	2023	2022	2023
(1)	(14)	(15)	(16)	(17)	(18)	(19)
Silimakuta	-	-	-	-	-	-
Pematang Silimahuta	-	-	-	-	-	-
Purba	-	-	-	-	-	-
Haranggaol Horison	-	-	-	-	-	-
Dolok Pardamean	-	-	-	-	-	-
Sidamanik	-	-	-	-	-	-
Pematang Sidamanik	572	-	-	-	-	-
Girsang Sipangan Bolon	-	-	-	-	-	-
Tanah Jawa	-	-	-	-	620	-
Hatonduhan	-	-	-	-	-	-
Dolok Panribuan	-	-	-	-	-	-
Jorlang Hataran	-	-	-	-	-	-
P a n e i	2 833	-	-	-	1 381	-
Panombean Panei	-	-	-	73	1 268	-
R a y a	-	-	-	-	-	-
Dolog Masagal	-	-	-	-	-	-
Dolok Silou	-	-	-	-	-	-
Silou Kahean	-	-	-	-	-	-
Raya Kahean	-	-	-	-	-	-
Tapian Dolok	-	-	-	-	-	-
Dolok Batu Nanggar	-	-	-	-	-	-
S i a n t a r	-	-	-	-	-	-
Gunung Malela	-	-	-	-	-	-
Gunung Maligas	-	-	-	-	-	-
Hutabayu Raja	-	-	-	-	-	-
Jawa Maraja Bah Jambi	-	-	-	-	-	-
Pematang Bandar	-	-	-	-	-	-
Bandar Huluan	-	-	-	-	-	-
B a n d a r	-	-	-	-	-	-
Bandar Masilam	2 199	-	-	-	-	-
Bosar Maligas	27	8	-	-	-	-
Ujung Padang	-	-	-	-	-	-
SIMALUNGUN	5 631	8	-	73	3 269	-

Lanjutan Tabel/Continued Table 5.2.6

Kecamatan Subdistrict	Mengkudu/Pace (kg) Indian Mulberry (kg)		Sambiloto (kg) King of Bitter (kg)		Temuireng (kg) Black Turmeric (kg)	
	2022	2023	2022	2023	2022	2023
(1)	(20)	(21)	(22)	(23)	(24)	(25)
Silimakuta	-	-	-	-	-	-
Pematang Silimahuta	-	-	-	-	-	-
Purba	-	-	-	-	-	-
Haranggaol Horison	-	-	-	-	-	-
Dolak Pardamean	-	-	-	-	-	-
Sidamanik	-	-	-	-	-	-
Pematang Sidamanik	-	-	-	-	-	-
Girsang Sipangan Bolon	-	-	-	-	-	-
Tanah Jawa	195	25	-	-	-	-
Hatonduhan	-	-	-	-	-	-
Dolak Panribuan	-	-	-	-	-	-
Jorlang Hataran	-	-	-	-	-	-
P a n e i	528	-	-	-	1 500	-
Panombean Panei	12	-	-	-	-	-
R a y a	-	-	-	-	-	-
Dolog Masagal	-	-	-	-	-	-
Dolak Silou	-	-	-	-	-	-
Silou Kahean	-	-	-	-	-	-
Raya Kahean	-	-	-	-	-	-
Tapien Dolok	-	-	-	-	-	-
Dolak Batu Nanggar	-	-	-	-	-	-
S i a n t a r	-	-	-	-	-	-
Gunung Malela	-	-	-	-	-	-
Gunung Maligas	-	-	-	-	-	-
Hutabayu Raja	-	-	-	-	-	-
Jawa Maraja Bah Jambi	-	-	-	-	-	-
Pematang Bandar	-	-	5 950	-	-	-
Bandar Huluan	-	-	-	-	-	-
B a n d a r	-	-	-	-	-	-
Bandar Masilam	-	-	-	-	-	-
Bosar Maligas	82	-	63	-	11	-
Ujung Padang	-	-	-	-	-	-
SIMALUNGUN	817	25	6 013	-	1 511	-

Lanjutan Tabel/Continued Table 5.2.6

Kecamatan Subdistrict	Temukunci (kg) Chinese Keys (kg)		Temulawak (kg) Java Turmeric (kg)		Jeruk Nipis (kg) Lime (kg)	
	2022	2023	2022	2023	2022	2023
(1)	(26)	(27)	(28)	(29)	(30)	(31)
Silimakuta	-	-	-	-	11 300	18 024
Pematang Silimahuta	-	-	-	-	-	-
Purba	-	-	-	-	-	-
Haranggaol Horison	-	-	-	-	-	-
Dolak Pardamean	-	-	-	-	-	-
Sidamanik	-	-	-	-	-	-
Pematang Sidamanik	-	-	-	-	-	-
Girsang Sipangan Bolon	-	-	-	-	-	-
Tanah Jawa	-	-	-	-	-	-
Hatonduhan	-	-	-	-	-	-
Dolak Panribuan	-	-	-	-	-	-
Jorlang Hataran	-	-	-	-	-	-
P a n e i	-	-	3 348	285	-	1 253
Panombean Panei	-	-	68	-	-	625
R a y a	-	-	-	-	-	-
Dolog Masagal	-	-	-	-	-	-
Dolak Silou	-	-	-	-	-	-
Silou Kahean	-	-	-	-	-	-
Raya Kahean	-	-	-	-	-	-
Tapian Dolok	-	-	-	-	-	-
Dolak Batu Nanggar	-	-	-	-	-	-
S i a n t a r	-	-	-	-	-	-
Gunung Malela	-	-	-	-	-	-
Gunung Maligas	-	-	-	-	-	500
Hutabayu Raja	-	-	-	-	-	-
Jawa Maraja Bah Jambi	-	-	-	-	-	-
Pematang Bandar	-	-	-	-	-	31 280
Bandar Huluan	-	-	-	-	7 373	221
B a n d a r	-	-	-	-	-	-
Bandar Masilam	-	-	1 936	-	28 220	5 987
Bosar Maligas	48	-	28	-	14 760	2 797
Ujung Padang	-	-	-	-	-	-
SIMALUNGUN	48	-	5 380	285	61 653	60 687

Lanjutan Tabel/*Continued Table 5.2.5*

Kecamatan <i>Subdistrict</i>	Serai (kg) <i>Lemongrass (kg)</i>	
	2022	2023
(1)	(32)	(33)
Silimakuta	-	-
Pematang Silimahuta	-	-
Purba	-	-
Haranggaol Horison	-	-
Dolok Pardamean	-	-
Sidamanik	-	-
Pematang Sidamanik	1 089 820	1 376 640
Girsang Sipangan Bolon	-	-
Tanah Jawa	-	-
Hatonduhan	-	-
Dolok Panribuan	-	180
Jorlang Hataran	122	30
P a n e i	15 265	19 845
Panombean Panei	51	151 012
R a y a	1 079 000	345 000
Dolog Masagal	-	-
Dolok Silou	-	-
Silou Kahean	-	-
Raya Kahean	-	-
Tapian Dolok	-	-
Dolok Batu Nanggar	-	-
S i a n t a r	-	-
Gunung Malela	-	-
Gunung Maligas	3 460	263
Hutabayu Raja	1 125	-
Jawa Maraja Bah Jambi	980	355
Pematang Bandar	-	600
Bandar Huluan	365	-
B a n d a r	542	60
Bandar Masilam	6 080	-
Bosar Maligas	164	-
Ujung Padang	-	-
SIMALUNGUN	2 196 974	1 893 985

Catatan/*Note*: Angka Sementara (ASEM)/*Preliminary Figures*

Sumber/*Source*: BPS, Statistik Pertanian Hortikultura SPH-TBF/BPS-*Statistics Indonesia, Agricultural Statistic for Horticulture SPH-TBF*

Tabel
Table 5.2.7**Luas Panen Tanaman Biofarmaka Menurut Jenis Tanaman
di Kabupaten Simalungun, 2021 - 2023**
*Harvested Area of Medicinal Plants by Kind of Plant in
Simalungun Regency, 2021 - 2023*

Jenis Tanaman <i>Kind of Plants</i>	Satuan <i>Unit</i>	2021	2022	2023
(1)	(2)	(3)	(4)	(5)
Jahe/ <i>Ginger</i>	m ²	7 655 089	6 350 769	1 303 549
Kapulaga/ <i>Java Cardamom</i>	m ²	455 485	417 585	174 850
Keji Beling/ <i>Verbenaceae</i>	m ²
Kencur/ <i>East Indian Galangal</i>	m ²	222 300	215 168	108 172
Kunyit/ <i>Turmeric</i>	m ²	2 359 497	1 860 368	441 169
Laos/ <i>Lengkuas/ Galanga</i>	m ²	41 040	39 409	31 061
Lempuyang/ <i>Zingiber Aromaticum</i>	m ²	2 227	2 207	1
Lidah Buaya/ <i>Aloevera</i>	m ²	-	-	14
Mahkota Dewa/ <i>Phaleria Macrocarpa</i>	pohon/tree	167	167	-
Mengkudu/Pace/ <i>Indian Mulberry</i>	pohon/tree	159	159	5
Sambiloto/ <i>King of Bitter</i>	m ²	505	505	-
Temuireng/ <i>Black Turmeric</i>	m ²	802	602	-
Temukunci/ <i>Chinese Keys</i>	m ²	4	4	-
Temulawak/ <i>Java Turmeric</i>	m ²	2 481	2 101	135
Jeruk Nipis/ <i>Lime</i>	pohon/tree	2 225	2 225	1 726
Serai/ <i>Lemongrass</i>	m ²	143 668	110 647	101 364

Catatan/Note: Angka Sementara (ASEM)/Preliminary Figures

Sumber/Source: BPS, Statistik Pertanian Hortikultura SPH-TBF/BPS-Statistics Indonesia, Agricultural Statistic for Horticulture SPH-TBF

Tabel 5.2.8 **Produksi Tanaman Biofarmaka Menurut Jenis Tanaman di Kabupaten Simalungun (kg), 2021 - 2023**
Produksi Tanaman Biofarmaka Menurut Jenis Tanaman in Simalungun Regency (kg), 2021 - 2023

Jenis Tanaman <i>Kind of Plants</i>	Satuan <i>Unit</i>	2021	2022	2023
(1)	(2)	(3)	(4)	(5)
Jahe/ <i>Ginger</i>	kg	44 210 655	19 342 363	4 799 903
Kapulaga/ <i>Java Cardamom</i>	kg	3 084 936	1 689 522	1 861 861
Keji Beling/ <i>Verbenaceae</i>	kg
Kencur/ <i>East Indian Galangal</i>	kg	877 167	1 042 782	1 398 918
Kunyit/ <i>Turmeric</i>	kg	12 380 095	6 237 992	1 778 805
Laos/Lengkuas/ <i>Galanga</i>	kg	278 355	160 658	70 277
Lempuyang/ <i>Zingiber Aromaticum</i>	kg	10 415	5 631	8
Lidah Buaya/ <i>Aloevera</i>	kg	-	-	73
Mahkota Dewa/ <i>Phaleria Macrocarpa</i>	kg	5 029	3 269	-
Mengkudu/Pace/ <i>Indian Mulberry</i>	kg	1 626	817	25
Sambiloto/ <i>King of Bitter</i>	kg	4 085	6 013	-
Temuireng/ <i>Black Turmeric</i>	kg	2 734	1 511	-
Temukunci/ <i>Chinese Keys</i>	kg	101	48	-
Temulawak/ <i>Java Turmeric</i>	kg	8 859	5 380	285
Jeruk Nipis/ <i>Lime</i>	kg	122 220	61 653	60 687
Serai/ <i>Lemongrass</i>	kg	3 181 513	2 196 974	1 893 985

Catatan/Note: Angka Sementara (ASEM)/Preliminary Figures

Sumber/Source: BPS, Statistik Pertanian Hortikultura SPH-TBF/BPS-Statistics Indonesia, Agricultural Statistic for Horticulture SPH-TBF

Tabel
Table 5.2.9

**Luas Panen Tanaman Hias Menurut Kecamatan dan Jenis
Tanaman di KabupatenSimalungun, 2022 and 2023**
**Harvested Area of Ornamental Plants by Subdistrict and
Kind of Plant in Simalungun Regency, 2022 and 2023**

Kecamatan Subdistrict	Anggrek (m ²) Orchid (m ²)		Mawar (m ²) Rose (m ²)		Melati (m ²) Jasmine (m ²)	
	2022	2023	2022	2023	2022	2023
(1)	(2)	(3)	(4)	(5)	(6)	(7)
Silimakuta	-	-	-	-	-	-
Pematang Silimahuta	-	-	-	-	-	-
Purba	-	-	-	-	-	-
Haranggaol Horison	-	-	-	-	-	-
Dolok Pardamean	-	-	-	-	-	-
Sidamanik	-	-	-	-	-	-
Pematang Sidamanik	-	-	-	-	-	-
Girsang Sipangan Bolon	-	-	-	-	-	-
Tanah Jawa	-	-	-	-	-	-
Hatonduhan	-	-	-	-	-	-
Dolok Panribuan	-	-	-	-	-	-
Jorlang Hataran	-	-	-	-	-	-
P a n e i	-	-	-	-	-	-
Panombean Panei	-	-	-	-	-	-
R a y a	-	-	-	-	-	-
Dolog Masagal	-	-	-	-	-	-
Dolok Silou	-	-	-	-	-	-
Silou Kahean	-	-	-	-	-	-
Raya Kahean	-	-	-	-	-	-
Tapian Dolok	-	-	-	-	-	-
Dolok Batu Nanggar	-	-	-	-	-	-
S i a n t a r	-	-	-	-	-	-
Gunung Malela	-	-	-	-	-	-
Gunung Maligas	-	-	-	-	-	-
Hutabayu Raja	-	-	-	-	-	-
Jawa Maraja Bah Jambi	-	-	-	-	-	-
Pematang Bandar	-	-	-	-	-	-
Bandar Hulan	-	-	-	-	-	-
B a n d a r	-	-	-	-	-	-
Bandar Masilam	-	-	-	-	-	-
Bosar Maligas	-	-	-	-	-	-
Ujung Padang	-	-	-	-	-	-
SIMALUNGUN	-	-	-	-	-	-

Catatan/Note: Angka Sementara (ASEM)/Preliminary Figures

Sumber/Source: BPS, Statistik Pertanian Hortikultura SPH-TH/BPS-Statistics Indonesia, Agricultural Statistic for Horticulture SPH-TH

Tabel
Table 5.2.10

**Produksi Tanaman Hias Menurut Kecamatan dan Jenis
Tanaman di Kabupaten Simalungun, 2022 and 2023**
*Production of Ornamental Plants by Subdistrict and Kind of
Plant in Simalungun Regency, 2022 and 2023*

Kecamatan Subdistrict	Anggrek (tangkai) Orchid (stalks)		Mawar (tangkai) Rose (stalks)		Melati (kg) Jasmine (kg)	
	2022	2023	2022	2023	2022	2023
(1)	(8)	(9)	(10)	(11)	(12)	(13)
Silimakuta	-	-	-	-	-	-
Pematang Silimahuta	-	-	-	-	-	-
Purba	-	-	-	-	-	-
Haranggaol Horison	-	-	-	-	-	-
Dolok Pardamean	-	-	-	-	-	-
Sidamanik	-	-	-	-	-	-
Pematang Sidamanik	-	-	-	-	-	-
Girsang Sipangan Bolon	-	-	-	-	-	-
Tanah Jawa	-	-	-	-	-	-
Hatonduhan	-	-	-	-	-	-
Dolok Panribuan	-	-	-	-	-	-
Jorlang Hataran	-	-	-	-	-	-
P a n e i	-	-	-	-	-	-
Panombean Panei	-	-	-	-	-	-
R a y a	-	-	-	-	-	-
Dolog Masagal	-	-	-	-	-	-
Dolok Silou	-	-	-	-	-	-
Silou Kahean	-	-	-	-	-	-
Raya Kahean	-	-	-	-	-	-
Tapian Dolok	-	-	-	-	-	-
Dolok Batu Nanggar	-	-	-	-	-	-
S i a n t a r	-	-	-	-	-	-
Gunung Malela	-	-	-	-	-	-
Gunung Maligas	-	-	-	-	-	-
Hutabayu Raja	-	-	-	-	-	-
Jawa Maraja Bah Jambi	-	-	-	-	-	-
Pematang Bandar	-	-	-	-	-	-
Bandar Hulan	-	-	-	-	-	-
B a n d a r	-	-	-	-	-	-
Bandar Masilam	-	-	-	-	-	-
Bosar Maligas	-	-	-	-	-	-
Ujung Padang	-	-	-	-	-	-
SIMALUNGUN	-	-	-	-	-	-

Catatan/Note: Angka Sementara (ASEM)/Preliminary Figures

Sumber/Source: BPS, Statistik Pertanian Hortikultura SPH-TH/BPS-Statistics Indonesia, Agricultural Statistic for Horticulture SPH-TH

Tabel
Table 5.2.11**Luas Panen Tanaman Hias Menurut Jenis Tanaman di
Kabupaten Simalungun (m²), 2020 - 2023**
*Harvested Area of Ornamental Plants by Kind of Plant in
Simalungun Regency (m²), 2020 - 2023*

Jenis Tanaman <i>Kind of Plants</i>	2020	2021	2022	2023
(1)	(2)	(3)	(4)	(5)
Anggrek/ <i>Orchid</i>	...	-	-	-
Mawar/ <i>Rose</i>	200	-	-	-
Melati/ <i>Jasmine</i>	100	-	-	-

Catatan/*Note*: Angka Sementara (ASEM)/*Preliminary Figures*Sumber/*Source*: BPS, Statistik Pertanian Hortikultura SPH/BPS-*Statistics Indonesia, Agricultural Statistic for Horticulture SPH*

Tabel 5.2.12 **Produksi Tanaman Hias Menurut Jenis Tanaman di Kabupaten Simalungun (tangkai), 2020 - 2023**
Table *Production of Ornamental Plants by Kind of Plant in Simalungun Regency (stalks), 2020 - 2023*

Jenis Tanaman <i>Kind of Plants</i>	Satuan <i>Unit</i>	2020	2021	2022	2023
(1)	(2)	(3)	(4)	(5)	(6)
Anggrek/ <i>Orchid</i>	tangkai/ <i>stalks</i>	...	-	-	-
Mawar/ <i>Rose</i>	tangkai/ <i>stalks</i>	200	-	-	-
Melati/ <i>Jasmine</i>	Kg/kg	100	-	-	-

Catatan/Note: Angka Sementara (ASEM)/*Preliminary Figures*

Sumber/Source: BPS, Statistik Pertanian Hortikultura SPH/BPS-*Statistics Indonesia, Agricultural Statistic for Horticulture SPH*

Tabel
Table 5.2.13

Produksi Buah-buahan Menurut Kecamatan dan Jenis Tanaman di Kabupaten Simalungun (kw), 2022 and 2023
Production of Fruits by Subdistrict and Kind of Plant in Simalungun Regency (qui), 2022 and 2023

Kecamatan Subdistrict	Alpukat (kw) Avocado (qui)		Anggur (kw) Grape (qui)		Apel (kw) Apple (qui)	
	2022	2023	2022	2023	2022	2023
(1)	(2)	(3)	(4)	(5)	(6)	(7)
Silimakuta	7 400	7 400	-	-	-	-
Pematang Silimahuta	216	216	-	-	-	-
Purba	3 000	3 300	-	-	-	-
Haranggaol Horison	54	162	-	-	-	-
Dolok Pardamean	570	475	-	-	-	-
Sidamanik	544	544	-	-	-	-
Pematang Sidamanik	100	84	-	-	-	-
Girsang Sipangan Bolon	44	36	-	-	-	-
Tanah Jawa	60	70	-	-	-	-
Hatonduhan	-	-	-	-	-	-
Dolok Panribuan	240	240	-	-	-	-
Jorlang Hataran	138	102	-	-	-	-
P a n e i	115	119	-	-	-	-
Panombean Panei	7	21	-	-	-	-
R a y a	-	42	-	-	-	-
Dolog Masagal	-	-	-	-	-	-
Dolok Silou	96	172	-	-	-	-
Silou Kahean	42	245	-	-	-	-
Raya Kahean	96	160	-	-	-	-
Tapian Dolok	40	40	-	-	-	-
Dolok Batu Nanggar	-	-	-	-	-	-
S i a n t a r	33	37	-	-	-	-
Gunung Malela	-	-	-	-	-	-
Gunung Maligas	30	55	-	-	-	-
Hutabayu Raja	36	30	-	-	-	-
Jawa Maraja Bah Jambi	24	24	-	-	-	-
Pematang Bandar	-	12	-	-	-	-
Bandar Huluan	12	12	-	-	-	-
B a n d a r	8	8	-	-	-	-
Bandar Masilam	4	4	-	-	-	-
Bosar Maligas	12	12	-	-	-	-
Ujung Padang	148	148	-	-	-	-
SIMALUNGUN	13 069	13 770	-	-	-	-

Lanjutan Tabel/*Continued Table* 5.2.13

Kecamatan Subdistrict	Belimbing (kw) Star Fruit (qui)		Duku/Langsak/Kokosan (kw) Duku (qui)		Durian (kw) Durian (qui)	
	2022	2023	2022	2023	2022	2023
(1)	(8)	(9)	(10)	(11)	(12)	(13)
Silimakuta	-	-	-	-	-	-
Pematang Silimahuta	-	-	-	-	24	72
Purba	-	-	-	-	142	95
Haranggaol Horison	-	-	-	-	24	72
Dolok Pardamean	-	-	-	-	1 050	875
Sidamanik	-	-	-	-	1 160	1 160
Pematang Sidamanik	-	-	-	-	172	144
Girsang Sipangan Bolon	-	-	-	-	102	87
Tanah Jawa	-	-	-	-	1 560	1 300
Hatonduhan	-	-	-	-	698	587
Dolok Panribuan	-	-	-	-	1 840	1 840
Jorlang Hataran	-	-	-	-	1 390	1 159
P a n e i	-	4	-	-	1 740	2 030
Panombean Panei	14	11	-	9	1 760	1 480
R a y a	-	-	-	-	1 230	1 435
Dolog Masagal	-	-	-	-	-	3
Dolok Silou	-	-	-	-	232	290
Silou Kahean	-	-	150	90	4 600	3 460
Raya Kahean	-	-	3 520	3 520	4 600	3 460
Tapian Dolok	8	8	-	-	697	700
Dolok Batu Nanggar	-	-	20	24	318	147
S i a n t a r	24	20	24	21	215	1 291
Gunung Malela	40	40	16	16	232	232
Gunung Maligas	30	25	16	14	138	161
Hutabayu Raja	12	10	12	10	168	140
Jawa Maraja Bah Jambi	12	12	8	8	116	116
Pematang Bandar	-	21	42	58	1 376	1 376
Bandar Huluan	56	56	8	8	460	460
B a n d a r	4	4	29	10	460	460
Bandar Masilam	-	-	20	20	92	92
Bosar Maligas	4	4	52	52	460	460
Ujung Padang	60	60	-	-	348	348
SIMALUNGUN	264	275	3 917	3 860	27 404	25 532

Lanjutan Tabel/Continued Table 5.2.13

Kecamatan Subdistrict	Jambu Air (kw) Water Apple (qui)		Jambu Biji (kw) Guava (qui)		Jengkol (kw) Jengkol (qui)	
	2022	2023	2022	2023	2022	2023
(1)	(14)	(15)	(16)	(17)	(18)	(19)
Silimakuta	-	-	-	-	-	-
Pematang Silimahuta	7	21	-	6	-	-
Purba	28	84	-	-	-	-
Haranggaol Horison	-	-	-	-	-	-
Dolok Pardamean	14	42	-	-	1 597	75
Sidamanik	-	-	212	212	-	-
Pematang Sidamanik	-	-	2	6	-	-
Girsang Sipangan Bolon	-	-	-	-	15	30
Tanah Jawa	28	84	8	24	10	10
Hatonduhan	-	-	526	439	-	-
Dolok Panribuan	-	-	-	-	-	-
Jorlang Hataran	40	34	-	-	-	-
P a n e i	22	23	20	26	15	79
Panombean Panei	-	-	-	-	12	14
R a y a	-	-	26	50	1 730	2 440
Dolog Masagal	-	2	-	1	-	-
Dolok Silou	-	-	28	28	-	-
Silou Kahean	78	65	12	10	40	89
Raya Kahean	-	-	18	21	240	1 750
Tapian Dolok	8	8	-	-	-	-
Dolok Batu Nanggar	-	-	-	-	-	-
S i a n t a r	114	131	22	25	-	-
Gunung Malela	44	44	40	40	-	-
Gunung Maligas	28	32	30	25	-	-
Hutabayu Raja	78	65	-	-	-	-
Jawa Maraja Bah Jambi	52	52	32	32	122	184
Pematang Bandar	40	40	77	11	34	35
Bandar Huluan	12	11	4	4	-	-
B a n d a r	52	52	4	4	-	-
Bandar Masilam	12	12	4	4	-	96
Bosar Maligas	52	52	28	28	-	-
Ujung Padang	624	624	280	280	40	40
SIMALUNGUN	1 333	1 478	1 373	1 276	3 855	4 842

Lanjutan Tabel/*Continued Table* 5.2.13

Kecamatan <i>Subdistrict</i>	Jeruk Besar (kw) <i>Pomelo (qui)</i>		Jeruk Siam/Kepron (kw) <i>Orange/Tangerine (qui)</i>		Mangga (kw) <i>Mango (qui)</i>	
	2022	2023	2022	2023	2022	2023
(1)	(20)	(21)	(22)	(23)	(24)	(25)
Silimakuta	-	-	840 000	840 000	-	-
Pematang Silimahuta	-	-	92 000	92 000	2 960	2 960
Purba	-	-	61 500	51 250	-	-
Haranggaol Horison	-	-	-	-	2 522	2 103
Dolok Pardamean	-	-	14 700	12 250	1 440	1 200
Sidamanik	-	-	984	984	1 160	1 160
Pematang Sidamanik	-	-	-	-	720	-
Girsang Sipangan Bolon	-	-	616	616	2 864	2 148
Tanah Jawa	-	-	-	-	24	72
Hatonduhan	-	-	-	-	-	-
Dolok Panribuan	-	-	-	-	96	96
Jorlang Hataran	-	-	-	-	46	4
P a n e i	-	-	-	-	84	96
Panombean Panei	-	-	-	-	-	-
R a y a	-	-	148 500	173 250	-	-
Dolog Masagal	-	-	-	-	-	-
Dolok Silou	-	-	16 400	20 500	8	8
Silou Kahean	232	270	-	-	-	-
Raya Kahean	102	85	-	-	-	-
Tapian Dolok	136	-	-	86	72	72
Dolok Batu Nanggar	258	215	-	-	120	100
S i a n t a r	258	301	-	-	288	336
Gunung Malela	344	344	-	-	96	96
Gunung Maligas	254	297	-	-	15	15
Hutabayu Raja	258	215	-	-	48	48
Jawa Maraja Bah Jambi	104	104	-	-	64	64
Pematang Bandar	-	-	-	-	357	77
Bandar Huluan	32	32	-	-	64	64
B a n d a r	104	89	-	-	20	20
Bandar Masilam	68	68	-	-	-	15
Bosar Maligas	168	168	-	-	5	5
Ujung Padang	104	104	-	-	1 400	354
SIMALUNGUN	2 422	2 292	1 174 700	1 190 936	14 473	11 113

Lanjutan Tabel/*Continued Table* 5.2.13

Kecamatan <i>Subdistrict</i>	Manggis (kw) <i>Mangosteen (qui)</i>		Melinjo (kw) <i>Gnetum, /Melinjo (qui)</i>		Nangka/Cempedak (kw) <i>Jackfruit (qui)</i>	
	2022	2023	2022	2023	2022	2023
(1)	(26)	(27)	(28)	(29)	(30)	(31)
Silimakuta	-	-	-	-	-	-
Pematang Silimahuta	-	-	-	-	5	15
Purba	-	-	-	-	-	-
Haranggaol Horison	-	-	-	-	-	-
Dolok Pardamean	-	-	-	-	160	160
Sidamanik	-	-	-	-	140	132
Pematang Sidamanik	-	480	-	-	84	98
Girsang Sipangan Bolon	-	-	-	-	-	-
Tanah Jawa	-	-	-	-	-	-
Hatonduhan	-	-	-	-	-	-
Dolok Panribuan	-	-	-	-	-	-
Jorlang Hataran	5	23	-	-	-	-
P a n e i	4	-	2	4	24	20
Panombean Panei	-	-	-	-	-	-
R a y a	-	-	-	-	-	16
Dolog Masagal	-	-	-	-	-	3
Dolok Silou	-	-	-	-	-	-
Silou Kahean	28	50	42	35	-	-
Raya Kahean	-	-	12	17	-	-
Tapian Dolok	-	-	56	56	20	20
Dolok Batu Nanggar	5	-	8	10	24	44
S i a n t a r	16	18	8	8	12	14
Gunung Malela	6	8	112	112	15	20
Gunung Maligas	68	80	12	10	48	56
Hutabayu Raja	18	15	-	-	18	15
Jawa Maraja Bah Jambi	-	-	-	-	8	8
Pematang Bandar	257	14	11 214	221	234	64
Bandar Huluan	16	16	9	8	64	55
B a n d a r	44	44	22	-	8	8
Bandar Masilam	-	33	4	4	8	68
Bosar Maligas	44	44	8	8	16	16
Ujung Padang	16	16	220	220	384	384
SIMALUNGUN	527	841	11 729	713	1 272	1 216

Lanjutan Tabel/*Continued Table* 5.2.13

Kecamatan <i>Subdistrict</i>	Nenas (kw) <i>Pineapple (qui)</i>		Pepaya (kw) <i>Papaya (qui)</i>		Petai (kw) <i>Twisted Cluster Bean (qui)</i>	
	2022	2023	2022	2023	2022	2023
(1)	(32)	(33)	(34)	(35)	(36)	(37)
Silimakuta	244	250	-	-	-	-
Pematang Silimahuta	170	106	20	60	-	-
Purba	210	175	-	-	-	-
Haranggaol Horison	-	-	5	15	-	-
Dolok Pardamean	-	-	80	80	2 008	60
Sidamanik	-	1	-	-	-	-
Pematang Sidamanik	1	0	280	234	48	144
Girsang Sipangan Bolon	148	148	-	-	-	2
Tanah Jawa	-	-	72	84	6	6
Hatonduhan	2	3	16	16	-	-
Dolok Panribuan	-	-	28	28	-	-
Jorlang Hataran	-	-	12	10	-	-
P a n e i	1	3	3 932	14	12	36
Panombean Panei	-	-	127	24	6	18
R a y a	-	-	-	-	1 140	1 330
Dolog Masagal	-	-	-	1	-	-
Dolok Silou	580	580	16	16	-	-
Silou Kahean	4	4	1 650	1 925	14	32
Raya Kahean	4	4	334	389	22	776
Tapian Dolok	-	-	176	176	-	-
Dolok Batu Nanggar	-	-	450	234	10	14
S i a n t a r	-	-	36	30	-	-
Gunung Malela	-	-	56	56	-	-
Gunung Maligas	1	3	12	10	-	-
Hutabayu Raja	-	-	6	7	-	-
Jawa Maraja Bah Jambi	4	4	28	28	12	36
Pematang Bandar	2	18	550	74	69	15
Bandar Hulan	-	3	28	28	25	36
B a n d a r	-	-	-	-	-	-
Bandar Masilam	-	-	24	24	-	34
Bosar Maligas	-	-	252	252	-	-
Ujung Padang	28	22	592	592	24	24
SIMALUNGUN	1 399	1 324	8 782	4 407	3 396	2 563

Lanjutan Tabel/Continued Table 5.2.13

Kecamatan Subdistrict	Pisang (kw) Banana (qui)		Rambutan (kw) Rambutan (qui)		Salak (kw) Snake fruit (qui)	
	2022	2023	2022	2023	2022	2023
(1)	(38)	(39)	(40)	(41)	(42)	(43)
Silimakuta	-	-	-	-	-	-
Pematang Silimahuta	200	1 350	-	-	-	-
Purba	800	800	-	-	-	-
Haranggaol Horison	-	-	-	-	-	-
Dolok Pardamean	300	250	-	-	-	-
Sidamanik	314	104	-	-	-	-
Pematang Sidamanik	300	525	-	-	-	-
Girsang Sipangan Bolon	440	440	-	-	-	-
Tanah Jawa	158	185	12	36	42	56
Hatonduhan	436	436	-	-	-	-
Dolok Panribuan	806	872	48	48	-	-
Jorlang Hataran	402	459	-	-	-	-
P a n e i	462	461	-	-	8	6
Panombean Panei	806	941	-	-	80	100
R a y a	2 020	1 767	-	-	6	40
Dolog Masagal	-	120	-	-	-	-
Dolok Silou	277	1 135	72	72	-	-
Silou Kahean	628	1 481	-	11	-	-
Raya Kahean	3 460	3 190	6	-	10	12
Tapian Dolok	148	148	96	96	-	-
Dolok Batu Nanggar	256	256	216	180	24	28
S i a n t a r	108	145	168	156	-	-
Gunung Malela	352	352	56	56	8	8
Gunung Maligas	232	39	72	60	12	14
Hutabayu Raja	-	-	-	-	-	-
Jawa Maraja Bah Jambi	154	195	140	140	8	8
Pematang Bandar	1 312	640	497	125	8	5
Bandar Huluan	400	200	12	12	4	4
B a n d a r	564	564	72	72	4	4
Bandar Masilam	140	352	16	54	-	2
Bosar Maligas	1 016	400	112	112	4	4
Ujung Padang	1 932	1 002	228	228	16	16
SIMALUNGUN	18 423	18 809	1 823	1 458	234	307

Lanjutan Tabel/Continued Table 5.2.13

Kecamatan Subdistrict	Sawo (kw) Sapodilla/Sawo (qui)		Sirsak (kw) Soursop (qui)		Sukun (kw) Breadfruit (qui)	
	2022	2023	2022	2023	2022	2023
(1)	(44)	(45)	(46)	(47)	(48)	(49)
Silimakuta	-	-	-	-	-	-
Pematang Silimahuta	-	-	-	-	-	-
Purba	-	-	-	-	-	-
Haranggaol Horison	-	-	-	-	-	-
Dolok Pardamean	-	-	-	-	-	-
Sidamanik	-	-	-	-	-	-
Pematang Sidamanik	-	-	8	24	24	72
Girsang Sipangan Bolon	-	-	-	-	-	-
Tanah Jawa	-	-	1	-	-	-
Hatonduhan	-	-	-	-	-	-
Dolok Panribuan	-	-	-	-	-	-
Jorlang Hataran	-	-	-	-	-	-
P a n e i	-	-	4	16	2	4
Panombean Panei	-	-	-	-	-	-
R a y a	-	-	7 169	45	-	-
Dolog Masagal	-	-	-	-	-	-
Dolok Silou	-	-	1	-	-	-
Silou Kahean	84	98	36	42	-	-
Raya Kahean	-	-	9	15	-	-
Tapian Dolok	-	-	-	-	-	-
Dolok Batu Nanggar	32	38	-	-	-	-
S i a n t a r	42	49	26	31	36	30
Gunung Malela	28	28	-	-	-	-
Gunung Maligas	72	60	-	-	-	-
Hutabayu Raja	24	20	-	-	-	-
Jawa Maraja Bah Jambi	8	8	15	15	-	-
Pematang Bandar	1 137	128	52	17	24	15
Bandar Hulan	168	168	4	4	12	12
B a n d a r	44	44	2	-	4	-
Bandar Masilam	36	36	-	-	-	-
Bosar Maligas	13	16	4	4	9	12
Ujung Padang	732	732	20	20	28	28
SIMALUNGUN	2 420	1 425	7 351	233	139	173

Lanjutan Tabel/Continued Table 5.2.13

Kecamatan Subdistrict	Buah naga (kw) Dragon fruit (qui)		Lemon (kw) Lemon (qui)		Lengkeng (kw) Dimocarpus Longan (qui)	
	2022	2023	2022	2023	2022	2023
(1)	(50)	(51)	(52)	(53)	(54)	(55)
Silimakuta	-	-	-	-	-	-
Pematang Silimahuta	-	-	-	-	-	-
Purba	-	-	-	-	-	-
Haranggaol Horison	-	-	-	-	-	-
Dolak Pardamean	-	-	-	-	-	-
Sidamanik	-	-	-	-	-	-
Pematang Sidamanik	-	-	-	-	-	-
Girsang Sipangan Bolon	-	-	-	-	-	-
Tanah Jawa	-	-	-	-	-	-
Hatonduhan	-	-	-	-	-	-
Dolak Panribuan	-	-	-	-	-	-
Jorlang Hataran	-	-	-	-	-	-
P a n e i	-	40	-	-	-	-
Panombean Panei	20	-	-	-	-	-
R a y a	-	-	-	-	-	-
Dolog Masagal	-	-	-	-	-	-
Dolak Silou	-	-	-	-	-	-
Silou Kahean	-	-	-	-	-	-
Raya Kahean	-	-	-	-	-	-
Tapian Dolok	-	-	-	-	-	-
Dolak Batu Nanggar	-	-	-	-	-	-
S i a n t a r	-	-	-	-	-	-
Gunung Malela	-	-	-	-	-	-
Gunung Maligas	-	-	-	-	-	-
Hutabayu Raja	-	-	-	-	-	-
Jawa Maraja Bah Jambi	-	-	-	-	-	-
Pematang Bandar	-	14	-	-	-	-
Bandar Hulan	-	-	-	-	-	-
B a n d a r	-	-	-	-	-	-
Bandar Masilam	-	-	-	-	-	-
Bosar Maligas	-	-	-	-	-	-
Ujung Padang	-	-	-	-	-	-
SIMALUNGUN	20	54	-	-	-	-

Catatan/Note: Angka Sementara (ASEM)/Preliminary Figures

Sumber/Source: BPS, Statistik Pertanian Hortikultura SPH/BPS-Statistics Indonesia, Agricultural Statistic for Horticulture SPH

Tabel
Table 5.2.14**Produksi Buah-Buahan dan Sayuran Tahunan Menurut Jenis Tanaman di Kabupaten Simalungun (kuintal), 2020 - 2023****Production of Annual Fruits and Vegetables by Kind of Plant in Simalungun Regency (quintal), 2020 - 2023**

Jenis Tanaman <i>Kind of Plants</i>	Satuan <i>Unit</i>	2020	2021	2022	2023
(1)	(2)	(3)	(4)	(5)	(6)
Alpukat/ <i>Avocado</i>	kw/ <i>qui</i>	13 038	12 946	13 069	13 770
Anggur/ <i>Grape</i>	kw/ <i>qui</i>	-	-	-	-
Apel/ <i>Apple</i>	kw/ <i>qui</i>	-	-	-	-
Belimbing/ <i>Star Fruit</i>	kw/ <i>qui</i>	363	270	264	275
Duku/Langsat/Kokosan/ <i>Duku</i>	kw/ <i>qui</i>	3 899	17 144	3 917	3 860
Durian/ <i>Durian</i>	kw/ <i>qui</i>	26 190	24 762	27 404	25 532
Jambu Air/ <i>Water Apple</i>	kw/ <i>qui</i>	1 162	1 240	1 333	1 478
Jambu Biji/ <i>Guava</i>	kw/ <i>qui</i>	1 271	1 281	1 373	1 276
Jengkol/ <i>Jengkol</i>	kw/ <i>qui</i>	2 059	2 041	3 855	4 842
Jeruk Besar/ <i>Pomelo</i>	kw/ <i>qui</i>	2 570	2 500	2 422	2 292
Jeruk Siam/Keprok/ <i>Orange/Tangerine</i>	kw/ <i>qui</i>	1 220 546	1 197 700	1 174 700	1 190 936
Mangga/ <i>Mango</i>	kw/ <i>qui</i>	13 633	16 007	14 473	11 113
Manggis/ <i>Mangosteen</i>	kw/ <i>qui</i>	352	311	527	841
Melino/ <i>Gnetum/Melino</i>	kw/ <i>qui</i>	571	633	11 729	713
Nangka/Cempedak/ <i>Jackfruit</i>	kw/ <i>qui</i>	1 072	1 058	1 272	1 216
Nenas/ <i>Pineapple</i>	kw/ <i>qui</i>	1 372	4 274	1 399	1 324
Pepaya/ <i>Papaya</i>	kw/ <i>qui</i>	3 717	8 496	8 782	4 407
Petai/ <i>Twisted Cluster Bean</i>	kw/ <i>qui</i>	1 290	1 279	3 396	2 563
Pisang/ <i>Banana</i>	kw/ <i>qui</i>	19 279	19 983	18 423	18 809
Rambutan/ <i>Rambutan</i>	kw/ <i>qui</i>	1 525	3 049	1 823	1 458
Salak/ <i>Snakefruit</i>	kw/ <i>qui</i>	258	251	234	307
Sawo/ <i>Sapodilla/Sawo</i>	kw/ <i>qui</i>	1 347	1 371	2 420	1 425
Sirsak/ <i>Soursop</i>	kw/ <i>qui</i>	158	183	7 351	233
Sukun/ <i>Breadfruit</i>	kw/ <i>qui</i>	112	91	139	173
Buah Naga/ <i>Hylocereus polyrhizus</i>	kw/ <i>qui</i>	...	-	20	54
Jeruk Lemon/ <i>Lemon</i>	kw/ <i>qui</i>	...	-	-	-
Lengkeng/ <i>Dimocarpus longan</i>	kw/ <i>qui</i>	...	-	-	-

Catatan/Note: Angka Sementara (ASEM)/ *Preliminary Figures*Sumber/Source: BPS, Statistik Pertanian Hortikultura SPH/BPS-*Statistics Indonesia, Agricultural Statistic for Horticulture SPH*

Tabel
Table 5.2.15

Luas Panen Tanaman Sayuran Menurut Kecamatan dan Jenis Sayuran di Kabupaten Simalungun (Ha), 2023
Harvested Area of Vegetables by Subdistrict and Kinds of Vegetables in Simalungun Regency (Ha), 2023

Kecamatan Subdistrict	Bawang Merah Shallots	Kembang Kol Cauliflower	Kentang Potatoes	Kubis Cabbage	Wortel Carrots	Cabe Keriting Curly Chili
(1)	(2)	(3)	(4)	(5)	(6)	(7)
Silimakuta	340	89	449	254	131	281
Pematang Silimahuta	142	152	179	279	134	184
Purba	31	-	348	1 644	-	557
Haranggaol Horison	68	-	-	-	-	30
Dolok Pardamean	201	-	-	3	8	171
Sidamanik	-	-	-	-	-	25
Pematang Sidamanik	42	-	-	-	-	23
Girsang Sipangan Bolon	38	-	-	-	-	37
Tanah Jawa	-	-	-	-	-	-
Hatonduhan	-	-	-	-	-	-
Dolok Panribuan	-	-	-	-	-	8
Jorlang Hataran	-	-	-	-	-	-
P a n e i	-	-	-	-	-	22
Panombean Panei	24	-	-	-	-	14
R a y a	12	-	-	-	-	175
Dolog Masagal	26	-	-	-	-	15
Dolok Silou	148	-	161	293	162	297
Silou Kahean	-	-	-	-	-	-
Raya Kahean	-	-	-	-	-	-
Tapian Dolok	-	-	-	-	-	-
Dolok Batu Nanggar	-	-	-	-	-	4
S i a n t a r	-	-	-	-	-	-
Gunung Malela	-	-	-	-	-	59
Gunung Maligas	-	-	-	-	-	9
Hutabayu Raja	-	-	-	-	-	-
Jawa Maraja Bah Jambi	-	-	-	-	-	-
Pematang Bandar	-	-	-	-	-	7
Bandar Huluan	-	-	-	-	-	105
B a n d a r	-	-	-	-	-	-
Bandar Masilam	-	-	-	-	-	1
Bosar Maligas	-	-	-	-	-	-
Ujung Padang	-	-	-	-	-	-
SIMALUNGUN	1 072	241	1 137	2 473	435	2 024

Lanjutan Tabel/*Continued Table* 5.2.15

Kecamatan <i>Subdistrict</i>	Cabe Besar <i>Big Chili</i>	Cabe Rawit <i>Chili Pepper</i>	Terong Egg <i>Plant</i>	Tomat <i>Tomato</i>	Petsai <i>Chinese Cabbage</i>	Buncis <i>French Beans</i>
(1)	(8)	(9)	(10)	(11)	(12)	(13)
Silimakuta	28	136	191	270	123	102
Pematang Silimahuta	130	76	-	70	91	57
Purba	-	425	214	209	185	232
Haranggaol Horison	-	25	-	29	-	-
Dolok Pardamean	143	228	71	162	29	37
Sidamanik	-	11	-	-	22	-
Pematang Sidamanik	-	20	-	13	-	-
Girsang Sipangan Bolon	-	47	-	43	-	-
Tanah Jawa	-	-	-	-	-	-
Hatonduhan	-	-	-	-	-	-
Dolok Panribuan	-	6	2	-	-	-
Jorlang Hataran	-	-	-	-	-	-
P a n e i	-	21	-	-	-	16
Panombean Panei	-	14	8	6	4	-
R a y a	-	271	-	28	-	9
Dolog Masagal	17	22	10	23	-	13
Dolok Silou	108	88	38	156	-	30
Silou Kahean	-	120	-	-	-	-
Raya Kahean	-	31	-	-	-	-
Tapien Dolok	-	-	-	-	12	-
Dolok Batu Nanggar	-	1	15	-	52	-
S i a n t a r	-	-	-	-	17	-
Gunung Malela	4	-	19	-	-	-
Gunung Maligas	-	3	8	-	31	13
Hutabayu Raja	-	-	-	-	-	-
Jawa Maraja Bah Jambi	-	-	3	-	-	-
Pematang Bandar	-	-	14	-	9	-
Bandar Huluan	-	-	8	-	4	-
B a n d a r	-	1	7	-	6	-
Bandar Masilam	-	2	-	-	-	-
Bosar Maligas	-	-	4	-	4	-
Ujung Padang	-	-	-	-	-	-
SIMALUNGUN	430	1 548	612	1 009	589	509

Lanjutan Tabel/Continued Table 5.2.15

Kecamatan Subdistrict	Kacang Panjang Yard Long Beans	Ketimun Cucumber	Kangkung Spinach	Bayam Spinach	Labu Siam Chayote	Bawang Daun Spring Onion
(1)	(14)	(15)	(16)	(17)	(18)	(19)
Silimakuta	-	-	-	-	-	-
Pematang Silimahuta	-	-	-	-	-	-
Purba	-	-	-	-	-	-
Haranggaol Horison	-	-	-	-	-	-
Dolok Pardamean	29	21	30	27	20	28
Sidamanik	21	-	17	-	-	-
Pematang Sidamanik	-	-	-	-	-	-
Girsang Sipangan Bolon	-	-	-	-	-	-
Tanah Jawa	-	-	-	-	-	-
Hatonduhan	-	-	-	-	-	-
Dolok Panribuan	8	6	1	-	-	-
Jorlang Hataran	-	-	-	-	-	-
P a n e i	8	9	63	27	-	-
Panombean Panei	19	13	10	8	-	-
R a y a	-	-	-	-	1	-
Dolog Masagal	-	-	-	-	-	-
Dolok Silou	-	-	-	-	-	-
Silou Kahean	-	-	-	-	-	-
Raya Kahean	-	-	-	-	-	-
Tapian Dolok	-	-	13	13	-	-
Dolok Batu Nanggar	30	27	33	62	-	-
S i a n t a r	-	-	-	9	-	-
Gunung Malela	48	32	38	-	-	-
Gunung Maligas	13	3	18	27	-	-
Hutabayu Raja	-	-	-	-	-	-
Jawa Maraja Bah Jambi	8	8	-	-	-	-
Pematang Bandar	9	9	9	9	-	-
Bandar Huluan	8	8	7	6	-	-
B a n d a r	7	6	7	5	-	-
Bandar Masilam	-	-	-	-	-	-
Bosar Maligas	4	-	4	4	-	-
Ujung Padang	-	-	-	-	-	-
SIMALUNGUN	212	142	250	197	21	28

Catatan/Note: Angka Sementara (ASEM)/ Preliminary Figures

Sumber/Source: BPS, Statistik Pertanian Hortikultura SPH/BPS-Statistics Indonesia, Agricultural Statistic for Horticulture SPH

Tabel 5.2.16 **Produksi Tanaman Sayuran Menurut Kecamatan dan Jenis Sayuran di Kabupaten Simalungun (Ton), 2023**
Production of Vegetables by Subdistrict and Kinds of Vegetables in Simalungun Regency (Ton), 2023

Kecamatan Subdistrict	Bawang Merah Shallots	Kembang Kol Cauliflower	Kentang Potatoes	Kubis Cabbage	Wortel Carrots	Cabe Keriting Curly Chili
(1)	(2)	(3)	(4)	(5)	(6)	(7)
Silimakuta	58 313	15 621	84 475	48 451	19 652	62 153
Pematang Silimahuta	24 356	28 632	31 416	63 577	19 219	48 563
Purba	3 908	-	61 077	374 844	-	152 479
Haranggaol Horison	11 665	-	-	-	-	8 421
Dolok Pardamean	34 475	-	-	661	1 144	46 766
Sidamanik	-	-	-	-	-	6 144
Pematang Sidamanik	7 207	-	-	-	-	5 942
Girsang Sipangan Bolon	6 520	-	-	-	-	15 963
Tanah Jawa	-	-	-	-	-	-
Hatonduhan	-	-	-	-	-	-
Dolok Panribuan	-	-	-	-	-	2 135
Jorlang Hataran	-	-	-	-	-	-
Panei	-	-	-	-	-	6 746
Panombean Panei	3 026	-	-	-	-	4 270
Raya	1 975	-	-	-	-	47 837
Dolog Masagal	4 462	-	-	-	-	4 476
Dolok Silou	25 395	-	30 502	66 804	9 780	80 435
Silou Kahean	-	-	-	-	-	-
Raya Kahean	-	-	-	-	-	-
Tapian Dolok	-	-	-	-	-	-
Dolok Batu Nanggar	-	-	-	-	-	750
Siantar	-	-	-	-	-	-
Gunung Malela	-	-	-	-	-	18 672
Gunung Maligas	-	-	-	-	-	1 016
Hutabayu Raja	-	-	-	-	-	-
Jawa Maraja Bah Jambi	-	-	-	-	-	-
Pematang Bandar	-	-	-	-	-	1 777
Bandar Huluan	-	-	-	-	-	29 769
Bandar	-	-	-	-	-	-
Bandar Masilam	-	-	-	-	-	305
Bosar Maligas	-	-	-	-	-	-
Ujung Padang	-	-	-	-	-	-
SIMALUNGUN	181 302	44 253	207 470	554 337	49 795	544 619

Lanjutan Tabel/Continued Table 5.2.16

Kecamatan Subdistrict	Cabe Besar Big Chili	Cabe Rawit Chili Pepper	Terong Egg Plant	Tomat Tomato	Petsai Chinese Cabbage	Buncis French Beans
(1)	(8)	(9)	(10)	(11)	(12)	(13)
Silimakuta	7 786	35 220	86 153	104 957	15 890	24 950
Pematang Silimahuta	29 614	21 661	-	20 619	10 908	23 128
Purba	-	119 957	101 888	56 662	22 249	104 882
Haranggaol Horison	-	6 956	-	11 312	-	-
Dolok Pardamean	37 292	63 610	33 805	68 232	3 490	13 390
Sidamanik	-	2 718	-	-	2 648	-
Pematang Sidamanik	-	5 076	-	5 352	-	-
Girsang Sipangan Bolon	-	15 916	-	16 932	-	-
Tanah Jawa	-	-	-	-	-	-
Hatonduhan	-	-	-	-	-	-
Dolok Panribuan	-	1 696	691	-	-	-
Jorlang Hataran	-	-	-	-	-	-
P a n e i	-	4 781	-	-	-	6 968
Panombean Panei	-	4 308	2 859	4 910	484	-
R a y a	-	75 715	-	10 272	-	3 856
Dolog Masagal	5 001	8 503	3 732	9 690	-	5 959
Dolok Silou	24 878	24 737	18 768	63 012	-	12 005
Silou Kahean	-	35 454	-	-	-	-
Raya Kahean	-	8 928	-	-	-	-
Tapian Dolok	-	-	-	-	1 440	-
Dolok Batu Nanggar	-	278	5 142	-	6 252	-
S i a n t a r	-	-	-	-	2 043	-
Gunung Malela	600	-	9 307	-	-	-
Gunung Maligas	-	772	2 501	-	3 730	5 467
Hutabayu Raja	-	-	-	-	-	-
Jawa Maraja Bah Jambi	-	-	961	-	-	-
Pematang Bandar	-	-	10 289	-	1 080	-
Bandar Huluan	-	-	2 677	-	484	-
B a n d a r	-	150	4 532	-	720	-
Bandar Masilam	-	311	-	-	-	-
Bosar Maligas	-	-	1 551	-	480	-
Ujung Padang	-	-	-	-	-	-
SIMALUNGUN	105 171	436 747	284 856	371 950	71 898	200 605

Lanjutan Tabel/Continued Table 5.2.16

Kecamatan Subdistrict	Kacang Panjang Yard Long Beans	Ketimun Cucumber	Kangkung Spinach	Bayam Spinach	Labu Siam Chayote	Bawang Daun Spring Onion
(1)	(14)	(15)	(16)	(17)	(18)	(19)
Silimakuta	-	-	-	-	-	-
Pematang Silimahuta	-	-	-	-	-	-
Purba	-	-	-	-	-	-
Haranggaol Horison	-	-	-	-	-	-
Dolok Pardamean	14 831	11 460	7 707	3 254	27 824	1 440
Sidamanik	8 694	-	4 968	-	-	-
Pematang Sidamanik	-	-	-	-	-	-
Girsang Sipangan Bolon	-	-	-	-	-	-
Tanah Jawa	-	-	-	-	-	-
Hatonduhan	-	-	-	-	-	-
Dolok Panribuan	3 430	2 599	314	-	-	-
Jorlang Hataran	-	-	-	-	-	-
P a n e i	3 466	6 353	19 180	5 322	-	-
Panombean Panei	8 694	7 592	3 470	1 378	-	-
R a y a	-	-	-	-	700	-
Dolog Masagal	-	-	-	-	-	-
Dolok Silou	-	-	-	-	-	-
Silou Kahean	-	-	-	-	-	-
Raya Kahean	-	-	-	-	-	-
Tapian Dolok	-	-	4 080	2 304	-	-
Dolok Batu Nanggar	13 553	7 200	9 775	8 595	-	-
S i a n t a r	-	-	-	1 958	-	-
Gunung Malela	21 532	17 180	10 060	-	-	-
Gunung Maligas	6 756	1 252	5 179	4 048	-	-
Hutabayu Raja	-	-	-	-	-	-
Jawa Maraja Bah Jambi	3 803	2 868	-	-	-	-
Pematang Bandar	4 932	4 732	3 136	2 330	-	-
Bandar Huluan	3 311	3 851	2 484	1 906	-	-
B a n d a r	4 255	2 932	2 572	1 266	-	-
Bandar Masilam	-	-	-	-	-	-
Bosar Maligas	1 689	-	1 020	636	-	-
Ujung Padang	-	-	-	-	-	-
SIMALUNGUN	98 946	68 019	73 945	32 997	28 524	1 440

Catatan/Note: Angka Sementara (ASEM)/ Preliminary Figures

Sumber/Source: BPS, Statistik Pertanian Hortikultura SPH/BPS-Statistics Indonesia, Agricultural Statistic for Horticulture SPH

Tabel 5.2.17 **Produksi Tanaman Buah-buahan Menurut Kecamatan dan Jenis Buah di Kabupaten Simalungun (kw), 2023**
Production of Fruits by Subdistrict and Kinds of Fruits in Simalungun Regency (qui), 2023

Kecamatan Subdistrict	Alpukat Avocado	Durian Durians	Jeruk Siam Oranges	Pisang Banana	Pepaya Papayas	Mangga Mango
(1)	(2)	(3)	(4)	(5)	(6)	(7)
Silimakuta	7 400	-	840 000	-	-	-
Pematang Silimahuta	216	72	92 000	1 350	60	2 960
Purba	3 300	95	51 250	800	-	-
Haranggaol Horison	162	72	-	-	15	2 103
Dolok Pardamean	475	875	12 250	250	80	1 200
Sidamanik	544	1 160	984	104	-	1 160
Pematang Sidamanik	84	144	-	525	234	-
Girsang Sipangan Bolon	36	87	616	440	-	2 148
Tanah Jawa	70	1 300	-	185	84	72
Hatonduhan	-	587	-	436	16	-
Dolok Panribuan	240	1 840	-	872	28	96
Jorlang Hataran	102	1 159	-	459	10	4
P a n e i	119	2 030	-	461	14	96
Panombean Panei	21	1 480	-	941	24	-
R a y a	42	1 435	173 250	1 767	-	-
Dolog Masagal	-	3	-	120	1	-
Dolok Silou	172	290	20 500	1 135	16	8
Silou Kahean	245	3 460	-	1 481	1 925	-
Raya Kahean	160	3 460	-	3 190	389	-
Tapian Dolok	40	700	86	148	176	72
Dolok Batu Nanggar	-	147	-	256	234	100
S i a n t a r	37	1 291	-	145	30	336
Gunung Malela	-	232	-	352	56	96
Gunung Maligas	55	161	-	39	10	15
Hutabayu Raja	30	140	-	-	7	48
Jawa Maraja Bah Jambi	24	116	-	195	28	64
Pematang Bandar	12	1 376	-	640	74	77
Bandar Huluan	12	460	-	200	28	64
B a n d a r	8	460	-	564	-	20
Bandar Masilam	4	92	-	352	24	15
Bosar Maligas	12	460	-	400	252	5
Ujung Padang	148	348	-	1 002	592	354
SIMALUNGUN	13 770	25 532	1 190 936	18 809	4 407	11 113

Lanjutan Tabel/*Continued Table* 5.2.17

Kecamatan Subdistrict	Nenas Pineapples	Duku/Langsat Duku	Nangka Jack Fruits	Sawo Saodias	Rambutan Rambotans
(1)	(8)	(9)	(10)	(11)	(12)
Silimakuta	250	-	-	-	-
Pematang Silimahuta	106	-	15	-	-
Purba	175	-	-	-	-
Haranggaol Horison	-	-	-	-	-
Dolok Pardamean	-	-	160	-	-
Sidamanik	1	-	132	-	-
Pematang Sidamanik	0	-	98	-	-
Girsang Sipangan Bolon	148	-	-	-	-
Tanah Jawa	-	-	-	-	36
Hatonduhan	3	-	-	-	-
Dolok Panribuan	-	-	-	-	48
Jorlang Hataran	-	-	-	-	-
P a n e i	3	-	20	-	-
Panombean Panei	-	9	-	-	-
R a y a	-	-	16	-	-
Dolog Masagal	-	-	3	-	-
Dolok Silou	580	-	-	-	72
Silou Kahean	4	90	-	98	11
Raya Kahean	4	3 520	-	-	-
Tapian Dolok	-	-	20	-	96
Dolok Batu Nanggar	-	24	44	38	180
S i a n t a r	-	21	14	49	156
Gunung Malela	-	16	20	28	56
Gunung Maligas	3	14	56	60	60
Hutabayu Raja	-	10	15	20	-
Jawa Maraja Bah Jambi	4	8	8	8	140
Pematang Bandar	18	58	64	128	125
Bandar Huluan	3	8	55	168	12
B a n d a r	-	10	8	44	72
Bandar Masilam	-	20	68	36	54
Bosar Maligas	-	52	16	16	112
Ujung Padang	22	-	384	732	228
SIMALUNGUN	1 324	3 860	1 216	1 425	1 458

Lanjutan Tabel/Continued Table 5.2.17

Kecamatan Subdistrict	Jambu Air Water Apple	Jambu Biji Guava	Jengkol Jengkol	Jeruk Besar Pomelo	Petai Twisted Cluster Bean
(1)	(13)	(14)	(15)	(16)	(17)
Silimakuta	-	-	-	-	-
Pematang Silimahuta	21	6	-	-	-
Purba	84	-	-	-	-
Haranggaol Horison	-	-	-	-	-
Dolok Pardamean	42	-	75	-	60
Sidamanik	-	212	-	-	-
Pematang Sidamanik	-	6	-	-	144
Girsang Sipangan Bolon	-	-	30	-	2
Tanah Jawa	84	24	10	-	6
Hatonduhan	-	439	-	-	-
Dolok Panribuan	-	-	-	-	-
Jorlang Hataran	34	-	-	-	-
P a n e i	23	26	79	-	36
Panombean Panei	-	-	14	-	18
R a y a	-	50	2 440	-	1 330
Dolog Masagal	2	1	-	-	-
Dolok Silou	-	28	-	-	-
Silou Kahean	65	10	89	270	32
Raya Kahean	-	21	1 750	85	776
Tapian Dolok	8	-	-	-	-
Dolok Batu Nanggar	-	-	-	215	14
S i a n t a r	131	25	-	301	-
Gunung Malela	44	40	-	344	-
Gunung Maligas	32	25	-	297	-
Hutabayu Raja	65	-	-	215	-
Jawa Maraja Bah Jambi	52	32	184	104	36
Pematang Bandar	40	11	35	-	15
Bandar Hulu	11	4	-	32	36
B a n d a r	52	4	-	89	-
Bandar Masilam	12	4	96	68	34
Bosar Maligas	52	28	-	168	-
Ujung Padang	624	280	40	104	24
SIMALUNGUN	1 478	1 276	4 842	2 292	2 563

Catatan/Note: Angka Sementara (ASEM)/ Preliminary Figures

Sumber/Source: BPS, Statistik Pertanian Hortikultura SPH/BPS-Statistics Indonesia, Agricultural Statistic for Horticulture SPH

5.3 TANAMAN TAHUNAN PERENNIAL CROPS

**Tabel 5.3.1 Luas Tanaman dan Produksi Karet Perkebunan Rakyat Tanaman Tahunan di Kabupaten Simalungun (Ha), 2023
Planted Area and Production of Rubber Smallholders Annual Plants in Simalungun Regency (Ha), 2023**

Kecamatan Subdistrict	Luas Areal / Area (ha)			Jumlah Total	Produksi Production (ton)
	TBM Not Yet Productive	TM Productive	TTM Unproductive		
(1)	(2)	(3)	(4)	(5)	(6)
Silimakuta	-	-	-	-	-
Pematang Silimahuta	-	-	-	-	-
Purba	-	-	-	-	-
Haranggaol Horison	-	-	-	-	-
Dolok Pardamean	-	-	-	-	-
Sidamanik	-	-	-	-	-
Pematang Sidamanik	-	-	-	-	-
Girsang Sipangan Bolon	-	-	-	-	-
Tanah Jawa	-	20,00	8,70	28,70	18,41
Hatonduhan	20,00	300,00	42,00	362,00	400,12
Dolok Panribuan	190,00	301,00	25,00	516,00	286,02
Jorlang Hataran	6,00	16,00	-	22,00	15,20
Pa n e i	-	-	-	-	0,00
Panombean Panei	72,00	388,00	-	460,00	232,80
R a y a	57,00	175,00	5,00	237,00	9,01
Dolog Masagal	-	-	-	-	0,00
Dolok Silou	25,00	196,00	18,00	239,00	1,03
Silou Kahean	20,00	280,00	-	300,00	374,18
Raya Kahean	13,00	207,00	7,00	227,00	0,81
Tapian Dolok	28,00	215,00	15,00	258,00	2,15
Dolok Batu Nanggar	7,00	246,00	3,00	256,00	97,42
S i a n t a r	-	47,50	-	47,50	24,03
Gunung Malela	-	5,00	3,20	8,20	2,45
Gunung Maligas	6,60	42,21	-	48,81	24,86
Hutabayu Raja	-	2,70	-	2,70	2,49
Jawa Maraja Bah Jambi	-	4,00	4,00	8,00	3,62
Pematang Bandar	-	-	-	-	-
Bandar Huluan	7,00	98,00	-	105,00	117,60
B a n d a r	-	-	-	-	-
Bandar Masilam	-	96,47	25,00	121,47	88,90
Bosar Maligas	-	188,50	25,00	213,50	93,80
Ujung Padang	-	34,00	10,00	44,00	81,60
SIMALUNGUN	451,60	2 862,38	190,90	3 504,88	1 876,49

Catatan/Note: TBM : Tanaman Belum Menghasilkan, TM : Tanaman Menghasilkan, TTM : Tanaman Tidak Menghasilkan

Sumber/Source: Dinas Pertanian Kabupaten Simalungun/Agriculture Office of Simalungun Regency

Tabel
Table 5.3.2

**Luas Tanaman dan Produksi Kelapa Sawit Perkebunan
Rakyat di Kabupaten Simalungun, 2023**
*Planted Area and Production of Palm Oil Smallholders
Annual Plants in Simalungun Regency, 2023*

Kecamatan Subdistrict	Luas Areal / Area (ha)				Produksi Production (ton)
	TBM Not Yet Productive	TM Productive	TTM Unproductive	Jumlah Total	
(1)	(2)	(3)	(4)	(5)	(6)
Silimakuta	-	-	-	-	-
Pematang Silimahuta	-	-	-	-	-
Purba	-	-	-	-	-
Haranggaol Horison	-	-	-	-	-
Dolak Pardamean	-	-	-	-	-
Sidamanik	4,00	20,00	1,00	25,00	389,29
Pematang Sidamanik	-	-	-	-	-
Girsang Sipangan Bolon	-	-	-	-	-
Tanah Jawa	120,71	1 151,40	48,00	1 320,11	21 558,83
Hatonduhan	1 057,00	6 968,00	170,00	8 195,00	165 225,79
Dolak Panribuan	125,00	470,00	-	595,00	10 261,14
Jorlang Hataran	11,40	289,70	-	301,10	5 964,24
P a n e i	-	2,00	-	2,00	2,70
Panombean Panei	63,00	264,00	-	327,00	132,00
R a y a	29,00	32,00	-	61,00	64,00
Dolog Masagal	-	-	-	-	-
Dolak Silou	97,00	309,00	-	406,00	5,89
Silou Kahean	1 088,00	8 023,00	750,00	9 861,00	21 342,15
Raya Kahean	360,00	2 025,00	-	2 385,00	3 341,25
Tapian Dolok	207,00	678,80	-	885,80	941,50
Dolak Batu Nanggar	5,00	226,00	-	231,00	2 999,92
S i a n t a r	-	192,00	-	192,00	263,52
Gunung Malela	2,00	9,80	-	11,80	1,50
Gunung Maligas	-	309,13	-	309,13	2 699,94
Hutabayu Raja	161,14	1 122,15	-	1 283,29	22 525,44
Jawa Maraja Bah Jambi	-	499,00	-	499,00	1 927,64
Pematang Bandar	10,00	218,75	33,00	261,75	423,50
Bandar Huluan	215,25	716,50	76,25	1 008,00	32 558,39
B a n d a r	32,00	630,00	-	662,00	2 572,99
Bandar Masilam	-	309,13	-	309,13	2 699,94
Bosar Maligas	240,00	3 241,12	83,00	3 564,12	65 357,86
Ujung Padang	590,00	3 125,20	255,00	3 970,20	8 927,25
SIMALUNGUN	4 417,50	30 831,68	1 416,25	36 665,43	372 186,67

Catatan/Note: TBM : Tanaman Belum Menghasilkan, TM : Tanaman Menghasilkan, TTM : Tanaman Tidak Menghasilkan

Sumber/Source: Dinas Pertanian Kabupaten Simalungun/Agriculture Office of Simalungun Regency

Tabel
Table 5.3.3

**Luas Tanaman dan Produksi Kopi Robusta Perkebunan
Rakyat di Kabupaten Simalungun, 2023**
*Planted Area and Production of Robusta Coffee
Smallholders Annual Plants in Simalungun Regency,
2023*

Kecamatan Subdistrict	Luas Areal / Area (ha)				Produksi Production (ton)
	TBM Not Yet Productive	TM Productive	TTM Unproductive	Jumlah Total	
(1)	(2)	(3)	(4)	(5)	(6)
Silimakuta	-	-	-	-	-
Pematang Silimahuta	-	-	-	-	-
Purba	-	-	-	-	-
Haranggaol Horison	-	-	-	-	-
Dolok Pardamean	-	74,00	13,50	87,50	363,00
Sidamanik	-	110,00	15,00	125,00	62,00
Pematang Sidamanik	-	-	224,00	224,00	-
Girsang Sipangan Bolon	-	13,00	7,00	20,00	4,00
Tanah Jawa	-	-	-	-	-
Hatonduhan	-	10,00	-	10,00	4,24
Dolok Panribuan	-	97,00	4,00	101,00	47,83
Jorlang Hataran	-	86,80	22,00	108,80	37,32
Pa nei	-	230,00	24,00	254,00	100,00
Panombean Panei	-	39,20	-	39,20	16,41
R a y a	-	-	47,00	47,00	-
Dolog Masagal	-	40,50	17,30	57,80	19,46
Dolok Silou	-	25,00	-	25,00	10,60
Silou Kahean	-	15,30	-	15,30	6,18
Raya Kahean	-	25,30	-	25,30	10,79
Tapian Dolok	-	14,50	-	14,50	6,13
Dolok Batu Nanggar	-	-	-	-	-
S i a n t a r	-	-	-	-	-
Gunung Malela	-	-	-	-	-
Gunung Maligas	-	-	-	-	-
Hutabayu Raja	-	-	-	-	-
Jawa Maraja Bah Jambi	-	-	-	-	-
Pematang Bandar	-	-	-	-	-
Bandar Huluan	-	-	-	-	-
B a n d a r	-	-	-	-	-
Bandar Masilam	-	-	-	-	-
Bosar Maligas	-	-	-	-	-
Ujung Padang	-	-	-	-	-
SIMALUNGUN	-	780,60	373,80	1 154,40	687,97

Catatan/Note: TBM : Tanaman Belum Menghasilkan, TM : Tanaman Menghasilkan, TTM : Tanaman Tidak Menghasilkan

Sumber/Source: Dinas Pertanian Kabupaten Simalungun/Agriculture Office of Simalungun Regency

Tabel
Table 5.3.4

**Luas Tanaman dan Produksi Kopi Arabika Perkebunan
Rakyat di Kabupaten Simalungun, 2023**
*Planted Area and Production of Arabica Coffee
Smallholders Annual Plants in Simalungun Regency,
2023*

Kecamatan Subdistrict	Luas Areal / Area (ha)				Produksi Production (ton)
	TBM Not Yet Productive	TM Productive	TTM Unproductive	Jumlah Total	
(1)	(2)	(3)	(4)	(5)	(6)
Silimakuta	75,00	359,00	15,00	449,00	777,13
Pematang Silimahuta	28,00	52,00	-	80,00	370,59
Purba	15,00	48,00	2,00	65,00	918,55
Haranggaol Horison	7,10	47,90	-	55,00	22,06
Dolok Pardamean	8,50	921,24	129,50	1 059,24	1 509,74
Sidamanik	10,00	347,00	10,20	367,20	140,57
Pematang Sidamanik	73,00	895,00	42,00	1 010,00	604,93
Girsang Sipangan Bolon	15,00	80,00	19,00	114,00	8,00
Tanah Jawa	-	-	-	-	-
Hatonduhan	-	-	-	-	-
Dolok Panribuan	-	20,38	-	20,38	9,49
Jorlang Hataran	-	63,00	-	63,00	29,69
Pa nei	5,00	197,90	-	202,90	0,51
Panombean Panei	-	31,24	2,00	33,24	13,15
R a y a	36,00	133,00	127,00	296,00	3,94
Dolog Masagal	15,00	70,00	22,00	107,00	432,12
Dolok Silou	27,00	340,00	59,00	426,00	1,57
Silou Kahean	-	8,51	-	8,51	3,58
Raya Kahean	-	5,00	-	5,00	2,10
Tapian Dolok	-	-	-	-	-
Dolok Batu Nanggar	-	-	-	-	-
S i a n t a r	-	-	-	-	-
Gunung Malela	-	-	-	-	-
Gunung Maligas	-	-	-	-	-
Hutabayu Raja	-	-	-	-	-
Jawa Maraja Bah Jambi	-	-	-	-	-
Pematang Bandar	-	-	-	-	-
Bandar Huluan	-	-	-	-	-
B a n d a r	-	-	-	-	-
Bandar Masilam	-	-	-	-	-
Bosar Maligas	-	-	-	-	-
Ujung Padang	-	-	-	-	-
SIMALUNGUN	314,60	3 619,17	427,70	4 361,47	4 847,73

Catatan/Note: TBM : Tanaman Belum Menghasilkan, TM : Tanaman Menghasilkan, TTM : Tanaman Tidak Menghasilkan

Sumber/Source: Dinas Pertanian Kabupaten Simalungun/Agriculture Office of Simalungun Regency

Tabel
Table 5.3.5

Luas Tanaman dan Produksi Kelapa Perkebunan Rakyat di Kabupaten Simalungun, 2023
Planted Area and Production of Coconut Smallholders Annual Plants in Simalungun Regency, 2023

Kecamatan Subdistrict	Luas Areal / Area (ha)				Produksi Production (ton)
	TBM Not Yet Productive	TM Productive	TTM Unproductive	Jumlah Total	
(1)	(2)	(3)	(4)	(5)	(6)
Silimakuta	-	-	-	-	-
Pematang Silimahuta	-	-	-	-	-
Purba	-	-	-	-	-
Haranggaol Horison	-	7,50	-	7,50	7,69
Dolok Pardamean	-	-	-	-	-
Sidamanik	0,46	28,00	-	28,46	27,00
Pematang Sidamanik	-	-	-	-	-
Girsang Sipangan Bolon	-	-	-	-	-
Tanah Jawa	7,16	52,00	-	59,16	54,61
Hatonduhan	-	58,20	-	58,20	53,01
Dolok Panribuan	-	3,00	-	3,00	2,99
Jorlang Hataran	6,00	4,00	-	10,00	3,98
P a n e i	1,50	4,00	-	5,50	4,00
Panombean Panei	-	20,00	-	20,00	18,05
R a y a	-	-	-	-	-
Dolok Masagal	-	-	-	-	-
Dolok Silou	-	7,50	-	7,50	7,69
Silou Kahean	3,00	15,00	2,00	20,00	13,91
Raya Kahean	12,00	205,00	-	217,00	210,28
Tapian Dolok	13,94	45,00	1,50	60,44	43,06
Dolok Batu Nanggar	1,63	49,97	-	51,60	47,82
S i a n t a r	3,31	14,10	-	17,41	13,49
Gunung Malela	19,60	24,20	-	43,80	25,65
Gunung Maligas	15,95	145,60	-	161,55	143,75
Hutabayu Raja	5,64	92,91	5,00	103,55	97,58
Jawa Maraja Bah Jambi	6,70	20,00	-	26,70	19,16
Pematang Bandar	8,00	54,67	-	62,67	60,17
Bandar Hulan	2,00	12,00	1,50	15,50	12,02
B a n d a r	10,20	26,50	1,00	37,70	45,54
Bandar Masilam	42,13	152,16	14,00	208,29	152,44
Bosar Maligas	5,87	84,00	-	89,87	92,45
Ujung Padang	10,00	10,00	-	20,00	14,29
SIMALUNGUN	175,09	1 135,31	25,00	1 335,40	1 170,62

Catatan/Note: TBM : Tanaman Belum Menghasilkan, TM : Tanaman Menghasilkan, TTM : Tanaman Tidak Menghasilkan

Sumber/Source: Dinas Pertanian Kabupaten Simalungun/Agriculture Office of Simalungun Regency

Tabel
Table 5.3.6**Luas Tanaman dan Produksi Kakao Perkebunan Rakyat di Kabupaten Simalungun, 2021**
Planted Area and Production of Cocoa Smallholders Annual Plants in Simalungun Regency, 2021

Kecamatan Subdistrict	Luas Areal / Area (ha)				Produksi Production (ton)
	TBM Not Yet Productive	TM Productive	TTM Unproductive	Jumlah Total	
(1)	(2)	(3)	(4)	(5)	(6)
Silimakuta	-	-	-	-	-
Pematang Silimahuta	-	-	-	-	-
Purba	-	-	-	-	-
Haranggaol Horison	-	-	-	-	-
Dolok Pardamean	-	-	-	-	-
Sidamanik	-	15,00	-	15,00	8,36
Pematang Sidamanik	-	-	-	-	-
Girsang Sipangan Bolon	-	-	-	-	-
Tanah Jawa	7,81	14,50	-	22,31	9,37
Hatonduhan	-	16,00	-	16,00	8,80
Dolok Panribuan	-	21,00	-	21,00	13,81
Jorlang Hataran	1,00	33,40	-	34,40	21,75
P a n e i	-	60,80	2,00	62,80	1,13
Panombean Panei	39,50	211,00	-	250,50	84,40
R a y a	-	34,00	-	34,00	2,50
Dolog Masagal	-	-	-	-	-
Dolok Silou	8,00	72,00	15,00	95,00	0,85
Silou Kahean	-	145,50	-	145,50	22,20
Raya Kahean	-	-	-	-	-
Tapian Dolok	15,00	20,00	15,00	50,00	0,50
Dolok Batu Nanggar	-	95,00	-	95,00	0,33
S i a n t a r	-	53,00	-	53,00	12,22
Gunung Malela	-	9,30	-	9,30	4,20
Gunung Maligas	2,40	48,50	-	50,90	7,25
Hutabayu Raja	-	12,20	2,50	14,70	7,98
Jawa Maraja Bah Jambi	-	22,00	-	22,00	8,28
Pematang Bandar	-	12,00	-	12,00	17,92
Bandar Huluan	-	15,00	-	15,00	24,98
B a n d a r	2,70	15,54	-	18,24	8,40
Bandar Masilam	-	15,00	-	15,00	9,07
Bosar Maligas	2,30	12,60	-	14,90	7,48
Ujung Padang	5,00	6,00	-	11,00	3,56
SIMALUNGUN	83,71	959,34	34,50	1 077,55	285,33

Catatan/Note: TBM : Tanaman Belum Menghasilkan, TM : Tanaman Menghasilkan, TTM : Tanaman Tidak Menghasilkan

Sumber/Source: Dinas Pertanian Kabupaten Simalungun/Agriculture Office of Simalungun Regency

Tabel
Table 5.3.7

Luas Tanaman dan Produksi Cengkeh Perkebunan Rakyat di Kabupaten Simalungun, 2023
Planted Area and Production of Clove Smallholders Annual Plants in Simalungun Regency, 2023

Kecamatan Subdistrict	Luas Areal / Area (ha)				Produksi Production (ton)
	TBM Not Yet Productive	TM Productive	TTM Unproductive	Jumlah Total	
(1)	(2)	(3)	(4)	(5)	(6)
Silimakuta	1,00	15,50	0,50	17,00	2,18
Pematang Silimahuta	37,00	29,00	-	66,00	4,23
Purba	4,00	2,70	8,00	14,70	2,38
Haranggaol Horison	7,75	97,10	3,25	108,10	16,46
Dolok Pardamean	48,00	46,00	-	94,00	4,89
Sidamanik	43,15	19,04	15,00	77,19	3,57
Pematang Sidamanik	-	10,00	4,00	14,00	8,62
Girsang Sipangan Bolon	32,00	33,00	5,00	70,00	4,95
Tanah Jawa	1,25	2,75	-	4,00	0,39
Hatonduhan	-	-	-	-	-
Dolok Panribuan	-	5,50	-	5,50	1,02
Jorlang Hataran	3,00	2,00	-	5,00	0,37
P a n e i	5,10	15,50	-	20,60	2,87
Panombean Panei	1,00	14,00	-	15,00	2,56
R a y a	2,75	-	-	2,75	-
Dolok Masagal	3,00	-	-	3,00	-
Dolok Silou	-	12,00	-	12,00	2,25
Silou Kahean	-	-	-	-	-
Raya Kahean	-	6,00	2,00	8,00	1,13
Tapian Dolok	-	-	-	-	-
Dolok Batu Nanggar	-	6,50	-	6,50	1,01
S i a n t a r	-	7,25	-	7,25	1,34
Gunung Malela	0,25	0,75	-	1,00	0,14
Gunung Maligas	-	-	-	-	-
Hutabayu Raja	-	-	-	-	-
Jawa Maraja Bah Jambi	-	-	-	-	-
Pematang Bandar	-	-	-	-	-
Bandar Huluan	2,75	-	-	2,75	-
B a n d a r	-	-	-	-	-
Bandar Masilam	5,00	5,25	-	10,25	0,96
Bosar Maligas	-	-	-	-	-
Ujung Padang	-	-	-	-	-
SIMALUNGUN	197,00	329,84	37,75	564,59	61,32

Catatan/Note: TBM : Tanaman Belum Menghasilkan, TM : Tanaman Menghasilkan, TTM : Tanaman Tidak Menghasilkan

Sumber/Source: Dinas Pertanian Kabupaten Simalungun/Agriculture Office of Simalungun Regency

Tabel
Table 5.3.8

**Luas Tanaman dan Produksi Kulit Manis Perkebunan
Rakyat di Kabupaten Simalungun, 2023**
*Planted Area and Production of Cinnamon Smallholders
Annual Plants in Simalungun Regency, 2023*

Kecamatan Subdistrict	Luas Areal / Area (ha)				Produksi Production (ton)
	TBM Not Yet Productive	TM Productive	TTM Unproductive	Jumlah Total	
(1)	(2)	(3)	(4)	(5)	(6)
Silimakuta	-	7,00	-	7,00	1,61
Pematang Silimahuta	-	5,00	-	5,00	1,20
Purba	-	15,00	-	15,00	3,62
Haranggaol Horison	7,50	-	-	7,50	-
Dolok Pardamean	-	17,00	4,00	21,00	4,48
Sidamanik	-	8,00	-	8,00	1,91
Pematang Sidamanik	2,00	6,00	-	8,00	1,38
Girsang Sipangan Bolon	-	15,00	-	15,00	3,50
Tanah Jawa	-	-	-	-	-
Hatonduhan	-	-	-	-	-
Dolok Panribuan	-	5,00	-	5,00	1,15
Jorlang Hataran	-	9,00	8,00	17,00	2,13
P a n e i	-	2,00	4,50	6,50	0,46
Panombean Panei	-	17,50	-	17,50	4,03
R a y a	-	9,50	-	9,50	2,18
Dolok Masagal	2,50	1,75	-	4,25	0,40
Dolok Silou	-	25,00	-	25,00	5,79
Silou Kahean	3,00	2,00	-	5,00	0,47
Raya Kahean	2,50	2,30	-	4,80	0,54
Tapian Dolok	-	-	-	-	-
Dolok Batu Nanggar	-	-	-	-	-
S i a n t a r	-	-	-	-	-
Gunung Malela	-	-	-	-	-
Gunung Maligas	-	-	-	-	-
Hutabayu Raja	-	-	-	-	-
Jawa Maraja Bah Jambi	-	-	-	-	-
Pematang Bandar	-	-	-	-	-
Bandar Huluan	4,25	-	-	4,25	-
B a n d a r	-	-	-	-	-
Bandar Masilam	3,50	-	-	3,50	-
Bosar Maligas	2,50	-	-	2,50	-
Ujung Padang	4,50	-	-	4,50	-
SIMALUNGUN	32,25	147,05	16,50	195,80	34,85

Catatan/Note: TBM : Tanaman Belum Menghasilkan, TM : Tanaman Menghasilkan, TTM : Tanaman Tidak Menghasilkan

Sumber/Source: Dinas Pertanian Kabupaten Simalungun/Agriculture Office of Simalungun Regency

Tabel
Table 5.3.9

Luas Tanaman dan Produksi Kemiri Perkebunan Rakyat di Kabupaten Simalungun, 2023
Planted Area and Production of Candlenut Smallholders Annual Plants in Simalungun Regency, 2023

Kecamatan Subdistrict	Luas Areal / Area (ha)				Produksi Production (ton)
	TBM Not Yet Productive	TM Productive	TTM Unproductive	Jumlah Total	
(1)	(2)	(3)	(4)	(5)	(6)
Silimakuta	1,00	8,50	-	9,50	14,41
Pematang Silimahuta	1,50	3,00	-	4,50	5,84
Purba	0,50	18,10	5,00	23,60	35,25
Haranggaol Horison	1,25	5,00	-	6,25	9,92
Dolok Pardamean	-	11,00	3,00	14,00	20,30
Sidamanik	0,50	8,00	-	8,50	16,00
Pematang Sidamanik	3,00	8,00	10,00	21,00	29,96
Girsang Sipangan Bolon	2,00	3,00	10,00	15,00	1,50
Tanah Jawa	-	14,50	3,00	17,50	34,73
Hatonduhan	-	11,50	5,00	16,50	21,91
Dolok Panribuan	-	10,00	-	10,00	18,96
Jorlang Hataran	-	17,00	10,00	27,00	30,94
P a n e i	0,75	27,00	5,00	32,75	53,35
Panombean Panei	-	18,00	5,00	23,00	35,51
R a y a	0,50	22,00	5,00	27,50	39,28
Dolog Masagal	1,50	2,50	-	4,00	4,96
Dolok Silou	-	32,50	-	32,50	62,66
Silou Kahean	1,50	31,00	-	32,50	59,77
Raya Kahean	1,75	15,00	-	16,75	28,92
Tapian Dolok	2,50	1,00	-	3,50	1,89
Dolok Batu Nanggar	-	14,40	-	14,40	27,15
S i a n t a r	5,00	-	-	5,00	-
Gunung Malela	2,75	-	-	2,75	-
Gunung Maligas	3,25	-	-	3,25	-
Hutabayu Raja	1,75	2,50	8,00	12,25	4,95
Jawa Maraja Bah Jambi	-	1,50	-	1,50	2,59
Pematang Bandar	-	-	-	-	-
Bandar Huluan	4,50	-	-	4,50	-
B a n d a r	1,75	17,60	-	19,35	34,33
Bandar Masilam	-	13,00	-	13,00	25,86
Bosar Maligas	-	-	-	-	-
Ujung Padang	-	-	-	-	-
SIMALUNGUN	37,25	315,60	69,00	421,85	620,94

Catatan/Note: TBM : Tanaman Belum Menghasilkan, TM : Tanaman Menghasilkan, TTM : Tanaman Tidak Menghasilkan

Sumber/Source: Dinas Pertanian Kabupaten Simalungun/Agriculture Office of Simalungun Regency

Tabel
Table 5.3.10

**Luas Tanaman dan Produksi Lada Perkebunan Rakyat di
Kabupaten Simalungun, 2023**
*Planted Area and Production of Pepper Smallholders
Annual Plants in Simalungun Regency, 2023*

Kecamatan Subdistrict	Luas Areal / Area (ha)				Produksi Production (ton)
	TBM Not Yet Productive	TM Productive	TTM Unproductive	Jumlah Total	
(1)	(2)	(3)	(4)	(5)	(6)
Silimakuta	-	-	-	-	-
Pematang Silimahuta	-	-	-	-	-
Purba	-	-	-	-	-
Haranggaol Horison	-	-	-	-	-
Dolok Pardamean	-	1,00	-	1,00	0,90
Sidamanik	-	2,50	-	2,50	2,43
Pematang Sidamanik	-	-	-	-	-
Girsang Sipangan Bolon	-	-	-	-	-
Tanah Jawa	-	-	-	-	-
Hatonduhan	-	-	-	-	-
Dolok Panribuan	-	-	-	-	-
Jorlang Hataran	-	-	-	-	-
P a n e i	-	-	-	-	-
Panombean Panei	-	-	-	-	-
R a y a	-	-	-	-	-
Dolog Masagal	-	-	-	-	-
Dolok Silou	-	-	-	-	-
Silou Kahean	-	-	-	-	-
Raya Kahean	-	-	-	-	-
Tapian Dolok	-	-	-	-	-
Dolok Batu Nanggar	-	1,00	-	1,00	0,94
S i a n t a r	-	1,68	-	1,68	1,53
Gunung Malela	-	-	-	-	-
Gunung Maligas	-	-	-	-	-
Hutabayu Raja	-	-	-	-	-
Jawa Maraja Bah Jambi	-	-	-	-	-
Pematang Bandar	-	-	-	-	-
Bandar Huluan	-	-	-	-	-
B a n d a r	-	-	-	-	-
Bandar Masilam	-	1,50	-	1,50	1,31
Bosar Maligas	-	-	-	-	-
Ujung Padang	-	-	-	-	-
SIMALUNGUN	-	7,68	-	7,68	7,11

Catatan/Note: TBM : Tanaman Belum Menghasilkan, TM : Tanaman Menghasilkan, TTM : Tanaman Tidak Menghasilkan

Sumber/Source: Dinas Pertanian Kabupaten Simalungun/Agriculture Office of Simalungun Regency

Tabel
Table 5.3.11

Luas Tanaman dan Produksi Aren Perkebunan Rakyat di Kabupaten Simalungun, 2023
Planted Area and Production of Palm Sugar Smallholders Annual Plants in Simalungun Regency, 2023

Kecamatan Subdistrict	Luas Areal / Area (ha)				Produksi Production (ton)
	TBM Not Yet Productive	TM Productive	TTM Unproductive	Jumlah Total	
(1)	(2)	(3)	(4)	(5)	(6)
Silimakuta	2.00	8.00	-	10.00	7.50
Pematang Silimahuta	3.00	11.00	-	14.00	9.84
Purba	4.00	23.20	-	27.20	25.25
Haranggaol Horison	1.75	4.50	-	6.25	4.33
Dolok Pardamean	2.00	16.00	7.00	25.00	26.00
Sidamanik	1.50	12.00	-	13.50	10.70
Pematang Sidamanik	15.00	25.00	3.00	43.00	36.18
Girsang Sipangan Bolon	3.00	13.00	15.00	31.00	2.00
Tanah Jawa	-	44.50	-	44.50	53.88
Hatonduhan	8.16	56.20	-	64.36	61.09
Dolok Panribuan	-	23.60	-	23.60	30.10
Jorlang Hataran	3.00	12.50	-	15.50	14.06
P a n e i	3.00	13.00	-	16.00	15.51
Panombean Panei	1.50	17.00	-	18.50	18.36
R a y a	0.50	79.75	-	80.25	101.61
Dolog Masagal	1.50	2.50	-	4.00	3.09
Dolok Silou	12.00	134.00	-	146.00	147.08
Silou Kahean	5.00	60.00	5.00	70.00	36.00
Raya Kahean	3.80	21.00	-	24.80	25.39
Tapian Dolok	5.00	11.00	-	16.00	7.62
Dolok Batu Nanggar	3.50	5.00	-	8.50	3.89
S i a n t a r	3.35	18.00	-	21.35	20.50
Gunung Malela	-	12.00	-	12.00	13.20
Gunung Maligas	0.75	13.00	-	13.75	15.43
Hutabayu Raja	-	8.20	-	8.20	9.81
Jawa Maraja Bah Jambi	1.50	6.00	-	7.50	5.53
Pematang Bandar	0.75	2.38	-	3.13	0.54
Bandar Hulan	2.75	2.34	-	5.09	0.45
B a n d a r	-	22.00	5.00	27.00	36.40
Bandar Masilam	3.60	25.60	-	29.20	30.53
Bosar Maligas	3.50	29.00	-	32.50	37.51
Ujung Padang	1.50	21.00	-	22.50	24.66
SIMALUNGUN	96.91	752.27	35.00	884.18	834.04

Catatan/Note: TBM : Tanaman Belum Menghasilkan, TM : Tanaman Menghasilkan, TTM : Tanaman Tidak Menghasilkan

Sumber/Source: Dinas Pertanian Kabupaten Simalungun/Agriculture Office of Simalungun Regency

Tabel
Table 5.3.12

**Luas Tanaman dan Produksi Tembakau Perkebunan
Rakyat di Kabupaten Simalungun, 2023**
*Planted Area and Production of Tobacco Smallholders
Annual Plants in Simalungun Regency, 2023*

Kecamatan Subdistrict	Luas Areal / Area (ha)				Produksi Production (ton)
	TBM Not Yet Productive	TM Productive	TTM Unproductive	Jumlah Total	
(1)	(2)	(3)	(4)	(5)	(6)
Silimakuta	-	-	-	-	-
Pematang Silimahuta	-	-	-	-	-
Purba	-	-	10.00	10.00	6.99
Haranggaol Horison	-	-	-	-	-
Dolok Pardamean	-	-	40.00	40.00	27.94
Sidamanik	-	-	-	-	-
Pematang Sidamanik	-	-	-	-	-
Girsang Sipangan Bolon	-	-	-	-	-
Tanah Jawa	-	-	-	-	-
Hatonduhan	-	-	-	-	-
Dolok Panribuan	-	-	-	-	-
Jorlang Hataran	-	-	-	-	-
P a n e i	-	-	-	-	-
Panombean Panei	-	-	-	-	-
R a y a	-	-	30.00	30.00	20.96
Dolog Masagal	-	-	-	-	-
Dolok Silou	-	-	-	-	-
Silou Kahean	-	-	-	-	-
Raya Kahean	-	-	-	-	-
Tapian Dolok	-	-	-	-	-
Dolok Batu Nanggar	-	-	-	-	-
S i a n t a r	-	-	-	-	-
Gunung Malela	-	-	-	-	-
Gunung Maligas	-	-	-	-	-
Hutabayu Raja	-	-	-	-	-
Jawa Maraja Bah Jambi	-	-	-	-	-
Pematang Bandar	-	-	-	-	-
Bandar Huluan	-	-	-	-	-
B a n d a r	-	-	-	-	-
Bandar Masilam	-	-	-	-	-
Bosar Maligas	-	-	-	-	-
Ujung Padang	-	-	-	-	-
SIMALUNGUN	80.00	80.00	55.89

Catatan/Note: TBM : Tanaman Belum Menghasilkan, TM : Tanaman Menghasilkan, TTM : Tanaman Tidak Menghasilkan

Sumber/Source: Dinas Pertanian Kabupaten Simalungun/Agriculture Office of Simalungun Regency

Tabel 5.3.13 Luas Tanaman dan Produksi Vanili Perkebunan Rakyat di Kabupaten Simalungun, 2023
Planted Area and Production of Vanilla Smallholders Annual Plants in Simalungun Regency, 2023

Kecamatan Subdistrict	Luas Areal / Area (ha)				Produksi Production (ton)
	TBM Not Yet Productive	TM Productive	TTM Unproductive	Jumlah Total	
(1)	(2)	(3)	(4)	(5)	(6)
Silimakuta	-	-	-	-	-
Pematang Silimahuta	-	-	-	-	-
Purba	-	-	-	-	-
Harangaol Horison	-	-	-	-	-
Dolok Pardamean	-	1.01	-	1.01	1.00
Sidamanik	10.20	6.20	-	16.40	4.19
Pematang Sidamanik	-	-	-	-	-
Girsang Sipangan Bolon	-	-	-	-	-
Tanah Jawa	-	-	-	-	-
Hatonduhan	-	-	-	-	-
Dolok Panribuan	-	-	-	-	-
Jorlang Hataran	-	-	-	-	-
P a n e i	-	-	-	-	-
Panombean Panei	-	-	-	-	-
R a y a	-	-	-	-	-
Dolog Masagal	-	-	-	-	-
Dolok Silou	-	-	-	-	-
Silou Kahean	-	-	-	-	-
Raya Kahean	-	-	-	-	-
Tapian Dolok	-	-	-	-	-
Dolok Batu Nanggar	-	-	-	-	-
S i a n t a r	-	-	-	-	-
Gunung Malela	-	-	-	-	-
Gunung Maligas	-	-	-	-	-
Hutabayu Raja	-	-	-	-	-
Jawa Maraja Bah Jambi	-	-	-	-	-
Pematang Bandar	-	-	-	-	-
Bandar Huluan	-	-	-	-	-
B a n d a r	-	-	-	-	-
Bandar Masilam	-	-	-	-	-
Bosar Maligas	-	-	-	-	-
Ujung Padang	-	-	-	-	-
SIMALUNGUN	10.20	7.21	...	17.41	5.19

Catatan/Note: TBM : Tanaman Belum Menghasilkan, TM : Tanaman Menghasilkan, TTM : Tanaman Tidak Menghasilkan

Sumber/Source: Dinas Pertanian Kabupaten Simalungun/Agriculture Office of Simalungun Regency

Tabel
Table 5.3.14

Luas Tanaman dan Produksi Pinang Perkebunan Rakyat di Kabupaten Simalungun, 2023
Planted Area and Production of Areca Nut Smallholders Annual Plants in Simalungun Regency, 2023

Kecamatan Subdistrict	Luas Areal / Area (ha)				Produksi Production (ton)
	TBM Not Yet Productive	TM Productive	TTM Unproductive	Jumlah Total	
(1)	(2)	(3)	(4)	(5)	(6)
Silimakuta	-	2.00	-	2.00	1.50
Pematang Silimahuta	-	4.00	-	4.00	3.06
Purba	-	8.50	-	8.50	6.42
Haranggaol Horison	-	9.72	-	9.72	7.70
Dolok Pardamean	1.00	5.00	-	6.00	1.50
Sidamanik	-	7.93	-	7.93	6.27
Pematang Sidamanik	2.00	2.00	2.00	6.00	1.39
Girsang Sipangan Bolon	-	3.80	-	3.80	2.78
Tanah Jawa	1.00	55.96	-	56.96	44.65
Hatonduhan	8.70	-	-	8.70	-
Dolok Panribuan	-	3.30	-	3.30	2.62
Jorlang Hataran	1.00	5.60	-	6.60	4.24
P a n e i	-	3.00	-	3.00	2.09
Panombean Panei	1.00	3.00	-	4.00	2.09
R a y a	-	5.30	-	5.30	3.68
Dolog Masagal	1.75	2.50	-	4.25	1.90
Dolok Silou	-	29.40	-	29.40	23.10
Silou Kahean	50.00	200.00	100.00	350.00	270.00
Raya Kahean	51.00	75.00	25.00	151.00	26.25
Tapian Dolok	4.00	9.20	-	13.20	7.03
Dolok Batu Nanggar	1.00	14.80	-	15.80	11.14
S i a n t a r	-	5.80	-	5.80	4.05
Gunung Malela	15.62	-	5.20	20.82	-
Gunung Maligas	1.00	10.00	-	11.00	6.96
Hutabayu Raja	0.30	5.30	-	5.60	4.01
Jawa Maraja Bah Jambi	2.75	-	-	2.75	-
Pematang Bandar	1.00	4.97	-	5.97	3.68
Bandar Huluan	-	2.00	-	2.00	1.39
B a n d a r	1.00	8.75	2.00	11.75	8.50
Bandar Masilam	1.00	89.06	-	90.06	62.11
Bosar Maligas	1.00	19.00	-	20.00	13.18
Ujung Padang	4.00	5.00	4.00	13.00	4.50
SIMALUNGUN	150.12	599.89	138.20	888.21	537.79

Catatan/Note: TBM : Tanaman Belum Menghasilkan, TM : Tanaman Menghasilkan, TTM : Tanaman Tidak Menghasilkan

Sumber/Source: Dinas Pertanian Kabupaten Simalungun/Agriculture Office of Simalungun Regency

5.4 PETERNAKAN LIVESTOCK

Tabel 5.4.1 Jumlah Ternak yang Dipotong di TPH Menurut Jenis Ternak dan Kecamatan di Kabupaten Simalungun (Ekor), 2023
Livestock Slaughtered in Slaughtered Place by Kind and Subdistrict in Simalungun Regency (Head), 2023

Kecamatan Subdistrict	Sapi Cattle	Kerbau Buffalo	Kuda Horse	Kambing Goat	Domba Sheep	Babi Pig
(1)	(2)	(3)	(4)	(5)	(6)	(7)
Silimakuta	-	-	-	-	-	-
Pematang Silimahuta	-	-	-	-	-	-
Purba	-	-	-	-	-	-
Haranggaol Horison	-	-	-	-	-	-
Dolok Pardamean	-	-	-	-	-	-
Sidamanik	-	-	-	-	-	-
Pematang Sidamanik	-	-	-	-	-	-
Girsang Sipangan Bolon	-	-	-	-	-	-
Tanah Jawa	-	-	-	-	-	-
Hatonduhan	-	-	-	-	-	-
Dolok Panribuan	-	-	-	-	-	-
Jorlang Hataran	-	-	-	-	-	-
P a n e i	-	-	-	-	-	-
Panombean Panei	-	-	-	-	-	-
R a y a	-	-	-	-	-	-
Dolok Masagal	-	-	-	-	-	-
Dolok Silou	-	-	-	-	-	-
Silou Kahean	-	-	-	-	-	-
Raya Kahean	-	-	-	-	-	-
Tapien Dolok	-	-	-	-	-	-
Dolok Batu Nanggar	193	8	-	-	-	-
S i a n t a r	189	7	-	-	-	-
Gunung Malela	-	-	-	-	-	-
Gunung Maligas	-	-	-	-	-	-
Hutabayu Raja	-	-	-	-	-	-
Jawa Maraja Bah Jambi	-	-	-	-	-	-
Pematang Bandar	-	-	-	-	-	-
Bandar Huluan	-	-	-	-	-	-
B a n d a r	208	9	-	-	-	-
Bandar Masilam	-	-	-	-	-	-
Bosar Maligas	-	-	-	-	-	-
Ujung Padang	-	-	-	-	-	-
SIMALUNGUN	590	24	-	-	-	-

Sumber/Source: Dinas Ketahanan Pangan , Perikanan Dan Peternakan Kabupaten Simalungun/Department of Food Security Fisheries and livestock of Simalungun Regency

Tabel
Table 5.4.2

Jumlah Ternak yang Dipotong di TPH yang Tidak Tercatat Menurut Jenis Ternak dan Kecamatan di Kabupaten Simalungun (Ekor), 2023
Unreported Livestock Slaughtered in Slaughtered Place by Kind and Subdistrict in Simalungun Regency (Head), 2023

Kecamatan Subdistrict	Sapi Cattle	Kerbau Buffalo	Kuda Horse	Kambing Goat	Domba Sheep	Babi Pig
(1)	(2)	(3)	(4)	(5)	(6)	(7)
Silimakuta	6	1	4	2	2	326
Pematang Silimahuta	2	1	2	2	1	314
Purba	6	1	1	3	2	16 498
Haranggaol Horison	2	1	-	1	1	299
Dolok Pardamean	2	3	-	13	37	304
Sidamanik	68	1	-	33	31	258
Pematang Sidamanik	20	2	-	8	26	296
Girsang Sipangan Bolon	2	1	-	4	5	326
Tanah Jawa	846	2	-	115	405	462
Hatonduhan	86	2	-	22	106	230
Dolok Panribuan	5	1	-	11	52	397
Jorlang Hataran	18	2	-	68	104	297
P a n e i	61	1	-	7	29	284
Panombean Panei	186	1	-	14	158	286
R a y a	4	2	-	17	28	253
Dolog Masagal	1	1	-	2	8	240
Dolok Silou	3	1	-	5	5	288
Silou Kahean	68	1	-	23	53	276
Raya Kahean	58	2	-	24	68	309
Tapiian Dolok	372	2	-	11	81	314
Dolok Batu Nanggar	1 476	2	-	118	831	260
S i a n t a r	434	1	-	13	249	498
Gunung Malela	1 470	1	-	47	288	111
Gunung Maligas	1 513	2	-	48	317	24
Hutabayu Raja	557	2	-	46	160	176
Jawa Maraja Bah Jambi	1 087	1	-	26	99	193
Pematang Bandar	336	1	-	29	163	256
Bandar Huluan	1 062	1	-	137	775	230
B a n d a r	1 393	2	-	135	535	215
Bandar Masilam	621	2	-	73	330	160
Bosar Maligas	2 171	1	-	157	617	190
Ujung Padang	1 511	1	-	89	113	154
SIMALUNGUN	15 447	46	7	1 303	5 679	24 724

Sumber/Source: Dinas Ketahanan Pangan , Perikanan Dan Peternakan Kabupaten Simalungun/Department of Food Security Fisheries and livestock of Simalungun Regency

Tabel
Table 5.4.3

Jumlah Ternak yang Dipotong yang Tercatat maupun Tidak Tercatat di TPH Menurut Jenis Ternak dan Kecamatan (Ekor), 2023
Unreported and Reported Livestock Slaughtered in Slaughtered Place by Kind and Subdistrict (Head), 2023

Kecamatan Subdistrict	Sapi Cattle	Kerbau Buffalo	Kuda Horse	Kambing Goat	Domba Sheep	Babi Pig
(1)	(2)	(3)	(4)	(5)	(6)	(7)
Silimakuta	6	1	4	2	2	326
Pematang Silimahuta	2	1	2	2	1	314
Purba	6	1	1	3	2	16 498
Haranggaol Horison	2	1	-	1	1	299
Dolok Pardamean	2	3	-	13	37	304
Sidamanik	68	1	-	33	31	258
Pematang Sidamanik	20	2	-	8	26	296
Girsang Sipangan Bolon	2	1	-	4	5	326
Tanah Jawa	846	2	-	115	405	462
Hatonduhan	86	2	-	22	106	230
Dolok Panribuan	5	1	-	11	52	397
Jorlang Hataran	18	2	-	68	104	297
P a n e i	61	1	-	7	29	284
Panombean Panei	186	1	-	14	158	286
R a y a	4	2	-	17	28	253
Dolog Masagal	1	1	-	2	8	240
Dolok Silou	3	1	-	5	5	288
Silou Kahean	68	1	-	23	53	276
Raya Kahean	58	2	-	24	68	309
Tapian Dolok	372	2	-	11	81	314
Dolok Batu Nanggar	1 669	10	-	118	831	260
S i a n t a r	623	8	-	13	249	498
Gunung Malela	1 470	1	-	47	288	111
Gunung Maligas	1 513	2	-	48	317	24
Hutabayu Raja	557	2	-	46	160	176
Jawa Maraja Bah Jambi	1 087	1	-	26	99	193
Pematang Bandar	336	1	-	29	163	256
Bandar Hulan	1 062	1	-	137	775	230
B a n d a r	1 601	11	-	135	535	215
Bandar Masilam	621	2	-	73	330	160
Bosar Maligas	2 171	1	-	157	617	190
Ujung Padang	1 511	1	-	89	113	154
SIMALUNGUN	16 037	70	7	1 303	5 679	24 724

Sumber/Source: Dinas Ketahanan Pangan , Perikanan Dan Peternakan Kabupaten Simalungun/Department of Food Security Fisheries and livestock of Simalungun Regency

Tabel
Table 5.4.4

**Populasi Ternak Menurut Jenis Ternak di Kabupaten
Simalungun (Ekor), 2019 - 2023**
*Livestocks Population by Kind in Simalungun Regency
(Head), 2019 - 2023*

Jenis Ternak <i>Livestocks</i>	2019	2020	2021	2022	2023
(1)	(2)	(3)	(4)	(5)	(6)
Sapi/ <i>Cattle</i>	159 286	167 400	173 540	176 568	171 632
Kerbau/ <i>Buffalo</i>	7 229	6 058	3 523	1 409	846
Kuda/ <i>Horse</i>	266	157	105	91	21
Sapi Perah/ <i>Milked Cow</i>	293	274	205	178	47
Kambing/ <i>Goat</i>	66 199	13 362	14 238	14 570	14 432
Domba/ <i>Sheep</i>	11 195	60 259	64 997	64 929	63 006
Babi/ <i>Pig</i>	163 578	13 944	20 430	34 243	34 977
Kelinci/ <i>Rabbit</i>	2 855	911	413	418	213

Sumber/*Source*: Dinas Ketahanan Pangan , Perikanan Dan Peternakan Kabupaten Simalungun/*Department of Food Security Fisheries and livestock of Simalungun Regency*

Tabel
Table 5.4.5**Populasi Ternak Unggas Menurut Jenis Ternak di
Kabupaten Simalungun (Ekor), 2019 - 2023**
**Poultry Population by Kind in Simalungun Regency (Head),
2019 - 2023**

Ternak Poultry	2019	2020	2021	2022	2023
(1)	(2)	(3)	(4)	(5)	(6)
Ayam Ras Petelur <i>Laying Chicken</i>	769 122	768 900	779 400	781 400	745 300
Ayam Ras Pedaging <i>Broiler Chicken</i>	1 055 612	1 057 250	" 1 120 685"	1 129 185	1 258 100
Ayam Kampung <i>Local Chicken</i>	1 134 526	960 733	" 1 079 480"	1 083 169	1 087 486
Itik Manila <i>Duck</i>	55 849	50 046	53 549	54 231	54 899

Sumber/Source: Dinas Ketahanan Pangan , Perikanan Dan Peternakan Kabupaten Simalungun/Department of Food Security Fisheries and livestock of Simalungun Regency

Tabel
Table 5.4.6

Produksi Daging Menurut Jenis Ternak dan Kecamatan di Kabupaten Simalungun (Kg), 2023
Meat Production by Kind and Subdistrict in Simalungun Regency (Kg), 2023

Kecamatan Subdistrict	Sapi Cattle	Kerbau Buffalo	Kuda Horse	Kambing Goat	Domba Sheep	Babi Pig
(1)	(2)	(3)	(4)	(5)	(6)	(7)
Silimakuta	2 322	192	504	27	26	19 508
Pematang Silimahuta	3 270	192	252	27	13	18 790
Purba	5 873	192	126	41	26	987 240
Haranggaol Horison	5 109	192	-	14	13	17 892
Dolok Pardamean	2 439	577	-	177	488	18 191
Sidamanik	18 000	192	-	449	409	15 439
Pematang Sidamanik	13 092	385	-	109	343	17 713
Girsang Sipangan Bolon	10 194	192	-	54	66	19 508
Tanah Jawa	87 751	385	-	1 563	5 342	27 646
Hatonduhan	21 370	385	-	299	1 398	13 763
Dolok Panribuan	11 819	192	-	150	686	23 756
Jorlang Hataran	5 434	385	-	924	1 372	17 772
P a n e i	15 289	192	-	95	383	16 995
Panombean Panei	26 197	192	-	190	2 084	17 114
R a y a	9 241	385	-	231	369	15 140
Dolog Masagal	85	192	-	27	106	14 362
Dolok Silou	32 004	192	-	68	66	17 234
Silou Kahean	14 326	192	-	313	699	16 516
Raya Kahean	20 892	385	-	326	897	18 491
Tapian Dolok	42 840	385	-	150	1 068	18 790
Dolok Batu Nanggar	157 082	1 925	-	1 604	10 961	15 558
S i a n t a r	61 965	1 539	-	177	3 284	29 800
Gunung Malela	132 322	192	-	639	3 799	6 642
Gunung Maligas	136 299	385	-	652	4 181	1 436
Hutabayu Raja	55 637	385	-	625	2 110	10 532
Jawa Maraja Bah Jambi	97 368	192	-	353	1 306	11 549
Pematang Bandar	33 699	192	-	394	2 150	15 319
Bandar Huluan	96 794	192	-	1 862	10 222	13 763
B a n d a r	143 666	2 116	-	1 835	7 057	12 866
Bandar Masilam	55 774	385	-	992	4 353	9 574
Bosar Maligas	461 169	192	-	2 134	8 138	11 370
Ujung Padang	128 934	192	-	1 210	1 490	9 215
SIMALUNGUN	1.908.256	13.463	882	17.711	74.905	1.479.484

Sumber/Source: Dinas Ketahanan Pangan , Perikanan Dan Peternakan Kabupaten Simalungun/Department of Food Security Fisheries and livestock of Simalungun Regency

Tabel
Table 5.4.7**Produksi Daging Ternak Unggas Menurut Jenis Ternak dan Kecamatan di Kabupaten Simalungun (Kg), 2023**
Poultry Meat Production by Kind of Livestock and Subdistrict in Simalungun Regency (Kg), 2023

Kecamatan Subdistrict	Ayam Ras Petelur Laying Chicken	Ayam Ras Pedaging Broiler Chicken	Ayam Kampung Local Chicken	Itik Manula Duck
(1)	(2)	(3)	(4)	(5)
Silimakuta	-	-	16.461	476
Pematang Silimahuta	-	-	17.821	495
Purba	-	-	17.957	499
Haranggaol Horison	-	-	7.869	364
Dolok Pardamean	-	-	13.477	348
Sidamanik	-	15.952	23.311	767
Pematang Sidamanik	-	-	21.470	1.078
Girsang Sipangan Bolon	-	-	9.862	1.081
Tanah Jawa	-	9.987	53.034	1.478
Hatonduhan	-	294.759	49.504	1.456
Dolok Panribuan	-	30.516	43.582	1.294
Jorlang Hataran	-	47.161	67.659	1.851
P a n e i	-	-	61.007	1.550
Panombean Panei	-	177.549	49.530	1.424
R a y a	-	101.952	16.949	621
Dolog Masagal	-	-	12.106	268
Dolok Silou	-	-	43.842	1.218
Silou Kahean	-	-	44.894	1.241
Raya Kahean	-	-	38.696	1.158
Tapiian Dolok	-	395.324	138.035	3.526
Dolok Batu Nanggar	-	149.807	37.058	1.747
S i a n t a r	-	64.500	69.318	1.833
Gunung Malela	-	63.529	48.248	1.371
Gunung Maligas	87.261	63.807	63.764	1.651
Hutabayu Raja	-	25.661	38.278	1.144
Jawa Maraja Bah Jambi	-	16.368	29.944	1.138
Pematang Bandar	-	21.500	31.283	913
Bandar Huluan	-	16.368	35.253	997
B a n d a r	-	24.968	20.060	561
Bandar Masilam	561.150	191.420	21.863	646
Bosar Maligas	-	-	26.842	778
Ujung Padang	-	33.984	30.664	848
SIMALUNGUN	648.411	1745.112	1199.641	35.820

Sumber/Source: Dinas Ketahanan Pangan , Perikanan Dan Peternakan Kabupaten Simalungun/Department of Food Security Fisheries and livestock of Simalungun Regency

Tabel
Table 5.4.8

**Produksi Telur Menurut Jenis Telur dan Kecamatan di
Kabupaten Simalungun (Kg), 2023**
*Egg Production by Kind of Egg and Subdistrict in
Simalungun Regency (Kg), 2023*

Kecamatan Subdistrict	Ayam Ras Petelur Laying Chicken	Ayam Kampung Local Chicken	Itik Manula Duck
(1)	(2)	(3)	(4)
Silimakuta	-	12 753	3 568
Pematang Silimahuta	-	13 807	3 708
Purba	-	13 912	3 738
Haranggaol Horison	-	6 096	2 728
Dolok Pardamean	-	10 441	2 607
Sidamanik	-	18 060	5 747
Pematang Sidamanik	-	16 633	8 082
Girsang Sipangan Bolon	-	7 640	8 106
Tanah Jawa	-	41 087	11 077
Hatonduhan	-	38 352	10 912
Dolok Panribuan	-	33 764	9 698
Jorlang Hataran	-	52 417	13 873
P a n e i	-	47 263	11 620
Panombean Panei	-	38 372	10 674
R a y a	-	13 131	4 655
Dolog Masagal	-	9 379	2 010
Dolok Silou	-	33 965	9 130
Silou Kahean	-	34 781	9 305
Raya Kahean	-	29 979	8 679
Tapian Dolok	-	106 939	26 430
Dolok Batu Nanggar	-	28 710	13 091
S i a n t a r	-	53 702	13 742
Gunung Malela	-	37 379	10 276
Gunung Maligas	1371 980	49 400	12 373
Hutabayu Raja	-	29 655	8 572
Jawa Maraja Bah Jambi	-	23 198	8 533
Pematang Bandar	-	24 235	6 844
Bandar Hulan	-	27 311	7 475
B a n d a r	-	15 541	4 204
Bandar Masilam	8822 803	16 938	4 844
Bosar Maligas	-	20 796	5 835
Ujung Padang	-	23 757	6 354
SIMALUNGUN	10.194.783	929 393	268 490

Sumber/Source: Dinas Ketahanan Pangan , Perikanan Dan Peternakan Kabupaten Simalungun/Department of Food Security Fisheries and livestock of Simalungun Regency

5.5 PERIKANAN FISHERY

Tabel 5.5.1 Jumlah Perahu Penangkap Ikan Menurut Jenis Perahu dan Kecamatan di Kabupaten Simalungun, 2023
Number of Fishing Boat by Type of Boat and Subdistrict in Simalungun Regency, 2023

Kecamatan Subdistrict	Jukung Dugout Boat	Perahu Papan Plank Built Boat	Motor Tempel Outboard Motor	Kapal Motor Inboard Boat
(1)	(2)	(3)	(4)	(5)
Silimakuta	-	-	-	-
Pematang Silimahuta	-	-	-	-
Purba	-	-	-	-
Haranggaol Horison	-	70	-	2
Dolok Pardamean	-	30	-	5
Sidamanik	-	-	-	-
Pematang Sidamanik	-	37	-	1
Girsang Sipangan Bolon	-	110	-	6
Tanah Jawa	-	-	-	-
Hatonduhan	-	-	-	-
Dolok Panribuan	-	-	-	-
Jorlang Hataran	-	-	-	-
P a n e i	-	-	-	-
Panombean Panei	-	-	-	-
R a y a	-	-	-	-
Dolog Masagal	-	-	-	-
Dolok Silou	-	-	-	-
Silou Kahean	-	-	-	-
Raya Kahean	-	-	-	-
Tapian Dolok	-	-	-	-
Dolok Batu Nanggar	-	-	-	-
S i a n t a r	-	-	-	-
Gunung Malela	-	-	-	-
Gunung Maligas	-	-	-	-
Hutabayu Raja	-	-	-	-
Jawa Maraja Bah Jambi	-	-	-	-
Pematang Bandar	-	-	-	-
Bandar Huluan	-	-	-	-
B a n d a r	-	-	-	-
Bandar Masilam	-	-	-	-
Bosar Maligas	-	-	-	-
Ujung Padang	-	-	-	-
SIMALUNGUN	-	247	-	14

Sumber/Source: Dinas Ketahanan Pangan , Perikanan Dan Peternakan Kabupaten Simalungun/Department of Food Security Fisheries and livestock of Simalungun Regency

Tabel
Table 5.5.2

Banyaknya Produksi Benih Ikan Menurut Kecamatan di Kabupaten Simalungun, 2023
Number of Fish Seed by Subdistrict in Simalungun Regency, 2023

Kecamatan Subdistrict	Yang Berasal dari Usaha Pembenihan		Yang Berasal dari BBI Dinas Perikanan		Yang Berasal dari PT. Suri Tani Pemuka	
	Luas (Ha)	Produksi (x 1000 ekor)	Luas (Ha)	Produksi (x 1000 ekor)	Luas (Ha)	Produksi (x 1000 ekor)
(1)	(2)	(3)	(4)	(5)	(6)	(7)
Silimakuta	-	-	-	-	-	-
Pematang Silimahuta	-	-	-	-	-	-
Purba	-	-	-	-	-	-
Haranggaol Horison	-	-	-	-	-	-
Dolok Pardamean	-	-	-	-	-	-
Sidamanik	-	-	-	-	-	-
Pematang Sidamanik	-	-	-	-	-	-
Girsang Sipangan Bolon	-	-	-	-	-	-
Tanah Jawa	0,79	12,13	-	-	-	-
Hatonduhan	0,64	9,93	0,88	18,00	-	-
Dolok Panribuan	0,63	9,64	-	-	-	-
Jorlang Hataran	0,56	12,40	-	-	-	-
P a n e i	-	-	-	-	-	-
Panombean Panei	-	-	-	-	-	-
R a y a	-	-	-	-	-	-
Dolog Masagal	-	-	-	-	-	-
Dolok Silou	-	-	-	-	-	-
Silou Kahean	-	-	-	-	-	-
Raya Kahean	-	-	-	-	-	-
Tapian Dolok	-	-	-	-	-	-
Dolok Batu Nanggar	0,63	9,72	-	-	-	-
S i a n t a r	0,76	11,77	1,30	53,50	-	-
Gunung Malela	0,70	10,84	-	-	-	-
Gunung Maligas	0,68	10,55	-	-	-	-
Hutabayu Raja	0,70	10,75	-	-	-	-
Jawa Maraja Bah Jambi	0,65	10,02	-	-	-	-
Pematang Bandar	0,70	62,27	-	-	-	-
Bandar Huluuan	0,63	9,69	-	-	-	-
B a n d a r	0,04	0,301	-	-	-	-
Bandar Masilam	-	-	-	-	-	-
Bosar Maligas	-	-	-	-	-	-
Ujung Padang	-	-	-	-	-	-
SIMALUNGUN	8,11	180,011	2,18	71,50	0	0

Sumber/Source: Dinas Ketahanan Pangan , Perikanan Dan Peternakan Kabupaten Simalungun/Department of Food Security Fisheries and Livestock of Simalungun Regency

Tabel 5.5.3 **Banyaknya Rumah Tangga Perikanan, Luas, Produksi, dan Nilai Penjualan Usaha Menurut Sumber Perairan, 2023**
Table **Number of Fishing Households, Area, Production, and Selling Value by The Water Source, 2023**

Sumber Source	Jumlah RTP Fishing Household	Luas Areas (Ha)	Produksi Production (ton)	Nilai Penjualan Selling Value Rp. 000
(1)	(2)	(3)	(4)	(5)
Kolam Air Tenang Quiet Water Pond	2.388,00	6.790,00	154.654,00	4.085.438,00
Sawah Rice Fields	3.388,00	5.907,00	13.987,00	369.471,00
Kolam Jaring Apung Fishing Cage	1.021,00	2.141,00	20.566,00	543.274,00
Danau Lake	559,00	186,00	631.524,00	16.683,00
Kolam Air Deras Barage Pond	128,00	70,00	155.764,00	4.113.076,00
JUMLAH TOTAL	7.484,00	15.094,00	976.495,00	9.127.942,00

Sumber/Source: Dinas Ketahanan Pangan , Perikanan Dan Peternakan Kabupaten Simalungun/Department of Food Security Fisheries and livestock of Simalungun Regency

Tabel
Table 5.5.4

Banyaknya Rumah Tangga Perikanan Budidaya Menurut Kecamatan di Kabupaten Simalungun, 2023
Number of Fishing Households of Aquaculture by Subdistrict in Simalungun Regency, 2023

Kecamatan Subdistrict	Kolam Air Tenang Quiet Water Pond	Kolam Air Deras Barage Pond	Kolam Jaring Apung Barage Pond	Sawah Rice Fields
(1)	(2)	(3)	(4)	(5)
Silimakuta	-	-	-	-
Pematang Silimahuta	-	-	-	-
Purba	-	-	-	-
Haranggaol Horison	-	-	758	-
Dolok Pardamean	-	-	-	-
Sidamanik	131	-	-	143
Pematang Sidamanik	97	-	105	132
Girsang Sipangan Bolon	87	-	158	77
Tanah Jawa	293	-	-	747
Hatonduhan	104	-	-	315
Dolok Panribuan	46	-	-	108
Jorlang Hataran	43	-	-	149
P a n e i	161	-	-	118
Panombean Panei	119	-	-	119
R a y a	-	-	-	-
Dolog Masagal	-	-	-	-
Dolok Silou	-	-	-	-
Silou Kahean	138	-	-	100
Raya Kahean	-	-	-	-
Tapian Dolok	136	-	-	106
Dolok Batu Nanggar	58	-	-	-
S i a n t a r	193	-	-	434
Gunung Malela	71	128	-	101
Gunung Maligas	302	-	-	123
Hutabayu Raja	117	-	-	113
Jawa Maraja Bah Jambi	80	-	-	111
Pematang Bandar	102	-	-	94
Bandar Huluan	73	-	-	151
B a n d a r	-	-	-	-
Bandar Masilam	-	-	-	-
Bosar Maligas	7	-	-	147
Ujung Padang	30	-	-	-
SIMALUNGUN	2 388	128	1 021	3 388

Sumber/Source: Dinas Ketahanan Pangan , Perikanan Dan Peternakan Kabupaten Simalungun/Department of Food Security Fisheries and livestock of Simalungun Regency

Tabel
Table 5.5.5**Luas Area Perikanan Budidaya Menurut Kecamatan di Kabupaten Simalungun, 2023**
Total Area of Aquaculture Fishing Households by Subdistrict in Simalungun Regency, 2023

Kecamatan Subdistrict	Kolam Air Tenang Quiet Water Pond	Kolam Air Deras Barage Pond	Kolam Jaring Apung Barage Pond	Sawah Rice Fields
(1)	(2)	(3)	(4)	(5)
Silimakuta	-	-	-	-
Pematang Silimahuta	-	-	-	-
Purba	-	-	-	-
Haranggaol Horison	-	-	153	-
Dolok Pardamean	-	-	-	-
Sidamanik	44	-	-	111
Pematang Sidamanik	177	-	23	284
Girsang Sipangan Bolon	102	-	38,17	225
Tanah Jawa	1077	-	-	1183
Hatonduhan	413	-	-	573
Dolok Panribuan	193	-	-	189
Jorlang Hataran	182	-	-	217
P a n e i	225	-	-	212
Panombean Panei	173	-	-	223
R a y a	-	-	-	-
Dolog Masagal	-	-	-	-
Dolok Silou	-	-	-	-
Silou Kahean	101	-	-	196
Raya Kahean	-	-	-	-
Tapian Dolok	192	-	-	192
Dolok Batu Nanggar	225	-	-	-
S i a n t a r	796	-	-	757
Gunung Malela	304	7	-	181
Gunung Maligas	1094	-	-	234
Hutabayu Raja	426	-	-	201
Jawa Maraja Bah Jambi	308	-	-	216
Pematang Bandar	365	-	-	226
Bandar Huluan	312	-	-	261
B a n d a r	-	-	-	-
Bandar Masilam	-	-	-	-
Bosar Maligas	63	-	-	226,1
Ujung Padang	19	-	-	-
SIMALUNGUN	6 790,5	7,0	214,17	5 907,1

Sumber/Source: Dinas Ketahanan Pangan , Perikanan Dan Peternakan Kabupaten Simalungun/Department of Food Security Fisheries and livestock of Simalungun Regency

Tabel
Table 5.5.6

Banyaknya Rumah Tangga Perikanan, Produksi, dan Nilai Penjualan Usaha Perikanan Danau Menurut Kecamatan, 2023

Number of Fishing Households, Production, and Selling Value From Lake Fishery Business by Subdistrict, 2023

Kecamatan Subdistrict	Jumlah RTP Fishing Household	Luas Areas (Ha)	Produksi Production (ton)	Nilai Penjualan Selling Value (Rp. 000)
(1)	(2)	(3)	(4)	(5)
Silimakuta	-	-	-	-
Pematang Silimahuta	-	-	-	-
Purba	-	-	-	-
Haranggaol Horison	201	51,5	236,0	6 234 334,0
Dolak Pardamean	106	25,5	113,9	3 008 858,0
Sidamanik	-	-	-	-
Pematang Sidamanik	118	36,5	119,2	3 148,9
Girsang Sipangan Bolon	134	73,0	162,4	4 290,7
Tanah Jawa	-	-	-	-
Hatonduhan	-	-	-	-
Dolak Panribuan	-	-	-	-
Jorlang Hataran	-	-	-	-
P a n e i	-	-	-	-
Panombean Panei	-	-	-	-
R a y a	-	-	-	-
Dolog Masagal	-	-	-	-
Dolak Silou	-	-	-	-
Silou Kahean	-	-	-	-
Raya Kahean	-	-	-	-
Tapian Dolok	-	-	-	-
Dolak Batu Nanggar	-	-	-	-
S i a n t a r	-	-	-	-
Gunung Malela	-	-	-	-
Gunung Maligas	-	-	-	-
Hutabayu Raja	-	-	-	-
Jawa Maraja Bah Jambi	-	-	-	-
Pematang Bandar	-	-	-	-
Bandar Huluan	-	-	-	-
B a n d a r	-	-	-	-
Bandar Masilam	-	-	-	-
Bosar Maligas	-	-	-	-
Ujung Padang	-	-	-	-
SIMALUNGUN	559	187	632	9 250 632

Sumber/Source: Dinas Ketahanan Pangan , Perikanan Dan Peternakan Kabupaten Simalungun/Department of Food Security Fisheries and livestock of Simalungun Regency

Tabel
Table 5.5.7

Banyaknya Rumah Tangga Perikanan, Produksi, dan Nilai Penjualan Usaha Perikanan Kolam Air Deras Menurut Kecamatan, 2023
Number of Fishing Households, Production, and Selling Value From Barage Pond Fishery Business by Sudistrict, 2023

Kecamatan Subdistrict	Jumlah RTP Fishing Household	Luas Areas (Ha)	Produksi Production (ton)	Nilai Penjualan Selling Value (Rp. 000)
(1)	(2)	(3)	(4)	(5)
Silimakuta	-	-	-	-
Pematang Silimahuta	-	-	-	-
Purba	-	-	-	-
Haranggaol Horison	-	-	-	-
Dolok Pardamean	-	-	-	-
Sidamanik	-	-	-	-
Pematang Sidamanik	-	-	-	-
Girsang Sipangan Bolon	-	-	-	-
Tanah Jawa	-	-	-	-
Hatonduhan	-	-	-	-
Dolok Panribuan	-	-	-	-
Jorlang Hataran	-	-	-	-
P a n e i	-	-	-	-
Panombean Panei	-	-	-	-
R a y a	-	-	-	-
Dolog Masagal	-	-	-	-
Dolok Silou	-	-	-	-
Silou Kahean	-	-	-	-
Raya Kahean	-	-	-	-
Tapian Dolok	-	-	-	-
Dolok Batu Nanggar	-	-	-	-
S i a n t a r	-	-	-	-
Gunung Malela	128	70	155,7	4113075,52
Gunung Maligas	-	-	-	-
Hutabayu Raja	-	-	-	-
Jawa Maraja Bah Jambi	-	-	-	-
Pematang Bandar	-	-	-	-
Bandar Huluan	-	-	-	-
B a n d a r	-	-	-	-
Bandar Masilam	-	-	-	-
Bosar Maligas	-	-	-	-
Ujung Padang	-	-	-	-
SIMALUNGUN	128	70	155,7	4.113.075,52

Sumber/Source: Dinas Ketahanan Pangan , Perikanan Dan Peternakan Kabupaten Simalungun/Department of Food Security Fisheries and livestock of Simalungun Regency

Tabel
Table 5.5.8

Banyaknya Rumah Tangga Perikanan, Produksi, dan Nilai Penjualan Usaha Perikanan Kolam Air Tenang Menurut Kecamatan, 2023
Number of Fishing Households, Production, and Selling Value From Quiet Water Pond Fishery Business by Subdistrict, 2023

Kecamatan Subdistrict	Jumlah RTP Fishing Household	Luas Areas (Ha)	Produksi Production (ton)	Nilai Penjualan Selling Value (Rp. 000)
(1)	(2)	(3)	(4)	(5)
Silimakuta	-	-	-	-
Pematang Silimahuta	-	-	-	-
Purba	-	-	-	-
Haranggaol Horison	-	-	-	-
Dolok Pardamean	-	-	-	-
Sidamanik	131	45	1 019	26.918,5
Pematang Sidamanik	98	177	4 022	106.247,8
Girsang Sipangan Bolon	88	102	2 337	61.735,7
Tanah Jawa	294	1.077	24 528	647.948,0
Hatonduhan	105	414	9 437	249.294,0
Dolok Panribuan	46	193	4 407	116.418,2
Jorlang Hataran	43	183	4 161	109.919,7
P a n e i	161	225	5 119	135.226,9
Panombean Panei	120	174	3 961	104.636,4
R a y a	-	-	-	-
Dolog Masagal	-	-	-	-
Dolok Silou	-	-	-	-
Silou Kahean	138	101	2 292	60 547
Raya Kahean	-	-	-	-
Tapian Dolok	134	192	4 384	115.810,6
Dolok Batu Nanggar	59	225	5 119	135.226,9
S i a n t a r	193	796	18 140	479.198,3
Gunung Malela	71	305	6 944	183.437,3
Gunung Maligas	302	1.095	24 950	659.095,8
Hutabayu Raja	117	427	9 726	256.928,5
Jawa Maraja Bah Jambi	81	308	7 033	185.788,4
Pematang Bandar	102	366	8 324	219.892,3
Bandar Huluan	74	313	7 144	188.720,6
B a n d a r	-	-	-	-
Bandar Masilam	-	-	-	-
Bosar Maligas	7	63	1 379	36.428,5
Ujung Padang	24	9,5	227,8	6.017,7
SIMALUNGUN	2 388	6.790,5	154.653,8	4.085.437,1

Sumber/Source: Dinas Ketahanan Pangan , Perikanan Dan Peternakan Kabupaten Simalungun/Department of Food Security Fisheries and livestock of Simalungun Regency

Tabel
Table 5.5.9

Banyaknya Rumah Tangga Perikanan, Produksi, dan Nilai Penjualan Usaha Perikanan Sawah Menurut Kecamatan, 2023
Number of Fishing Households, Production, and Selling Value From Rice Fields Fishery Business by Subdistrict, 2023

Kecamatan Subdistrict	Jumlah RTP Fishing Household	Luas Areas (Ha)	Produksi Production (ton)	Nilai Penjualan Selling Value (Rp. 000)
(1)	(2)	(3)	(4)	(5)
Silimakuta	-	-	-	-
Pematang Silimahuta	-	-	-	-
Purba	-	-	-	-
Haranggaol Horison	-	-	-	-
Dolak Pardamean	-	-	-	-
Sidamanik	144	112	264	6.974
Pematang Sidamanik	132	284	674	17.804,8
Girsang Sipangan Bolon	77	225	535	14.132,9
Tanah Jawa	748	1 183	2 802	74.019,5
Hatonduhan	315	574	1 358	35.873,8
Dolak Panribuan	108	189	451	11.913,9
Jorlang Hataran	150	217	516	13.631
P a n e i	118	213	521	13.763
Panombean Panei	119	223	548	14.476,3
R a y a	-	-	-	-
Dolog Masagal	-	-	-	-
Dolak Silou	-	-	-	-
Silou Kahean	100	197	465	12.283,7
Raya Kahean	-	-	-	-
Tapian Dolok	107	192	455	12.019,5
Dolak Batu Nanggar	-	-	-	-
S i a n t a r	435	758	1 794	47.391,5
Gunung Malela	100	182	437	11.544
Gunung Maligas	123	235	555	14.661,2
Hutabayu Raja	114	201	476	12.574,3
Jawa Maraja Bah Jambi	112	216	511	13.498,9
Pematang Bandar	94	227	537	14.185,7
Bandar Huluan	152	261	617,3	16.307
B a n d a r	-	-	-	-
Bandar Masilam	-	-	-	-
Bosar Maligas	140	218,1	470	12.415,8
Ujung Padang	-	-	-	-
SIMALUNGUN	3 388	5.907,1	13.986,3	369.470,800

Sumber/Source: Dinas Ketahanan Pangan , Perikanan Dan Peternakan Kabupaten Simalungun/Department of Food Security Fisheries and livestock of Simalungun Regency

Tabel
Table 5.5.10

Banyaknya Rumah Tangga Perikanan, Produksi, dan Nilai Penjualan Usaha Perikanan Kolam Jaring Apung dan Keramba Menurut Kecamatan, 2023
Number of Fishing Households, Production, and Selling Value From Fishing Cage Fishery Business by Subdistrict, 2023

Kecamatan Subdistrict	Jumlah RTP Fishing Household	Luas Areas (Ha)	Produksi Production (ton)	Nilai Penjualan Selling Value (Rp. 000)
(1)	(2)	(3)	(4)	(5)
Silimakuta	-	-	-	-
Pematang Silimahuta	-	-	-	-
Purba	-	-	-	-
Haranggaol Horison	758	1 531,3	17.204,2	454.477,62
Dolak Pardamean	-	-	-	-
Sidamanik	-	-	-	-
Pematang Sidamanik	105	236,2	848,0	22.401,33
Girsang Sipangan Bolon	158	374,2	2.513,4	66.395,65
Tanah Jawa	-	-	-	-
Hatonduhan	-	-	-	-
Dolak Panribuan	-	-	-	-
Jorlang Hataran	-	-	-	-
P a n e i	-	-	-	-
Panombean Panei	-	-	-	-
R a y a	-	-	-	-
Dolog Masagal	-	-	-	-
Dolak Silou	-	-	-	-
Silou Kahean	-	-	-	-
Raya Kahean	-	-	-	-
Tapian Dolok	-	-	-	-
Dolak Batu Nanggar	-	-	-	-
S i a n t a r	-	-	-	-
Gunung Malela	-	-	-	-
Gunung Maligas	-	-	-	-
Hutabayu Raja	-	-	-	-
Jawa Maraja Bah Jambi	-	-	-	-
Pematang Bandar	-	-	-	-
Bandar Huluan	-	-	-	-
B a n d a r	-	-	-	-
Bandar Masilam	-	-	-	-
Bosar Maligas	-	-	-	-
Ujung Padang	-	-	-	-
SIMALUNGUN	1 021	2.141,7	20.565,6	543.274,60

Sumber/Source: Dinas Ketahanan Pangan , Perikanan Dan Peternakan Kabupaten Simalungun/Department of Food Security Fisheries and livestock of Simalungun Regency

5.6 KELOMPOK TANI FARMERS

Tabel 5.6.1 Banyaknya Penyuluh Pertanian Lapangan (PPL), Kelompok Tani (POKTAN), dan Gabungan Kelompok Tani (GAPOKTAN) Menurut Kecamatan di Kabupaten Simalungun, 2023
Number of Agricultural Extension, Farmer Group, and Association of Farmer Group by Subdistrict in Simalungun Regency, 2023

Kecamatan Subdistrict	Penyuluh/Agricultural Extension		TH-TBPP	POKTAN	GAPOKTAN
	PNS	PPPK			
(1)	(2)	(3)	(4)	(5)	(6)
Silimakuta	1	1	-	118	8
Pematang Silimahuta	2	-	-	91	5
Purba	2	2	-	236	14
Haranggaol Horison	1	3	-	73	5
Dolok Pardamean	1	4	-	142	11
Sidamanik	1	8	1	192	9
Pematang Sidamanik	1	7	-	139	7
Girsang Sipangan Bolon	1	2	-	59	3
Tanah Jawa	2	6	1	252	20
Hatonduhan	4	1	-	151	9
Dolok Panribuan	1	4	-	175	12
Jorlang Hataran	2	3	-	133	10
Pa nei	2	6	-	204	16
Panombean Panei	3	2	-	154	10
R a y a	1	4	-	221	17
Dolog Masagal	1	4	-	142	9
Dolok Silou	4	3	1	186	9
Silou Kahean	1	9	1	183	15
Raya Kahean	3	6	1	128	14
Tapian Dolok	1	4	-	90	10
Dolok Batu Nanggar	1	2	-	116	11
S i a n t a r	2	7	-	131	15
Gunung Malela	2	5	-	102	13
Gunung Maligas	2	6	-	124	9
Hutabayu Raja	1	3	-	214	12
Jawa Maraja Bah Jambi	1	4	-	105	8
Pematang Bandar	2	5	1	296	12
Bandar Huluan	1	3	-	89	7
B a n d a r	1	3	-	171	14
Bandar Masilam	1	2	-	125	10
Bosar Maligas	-	2	-	108	12
Ujung Padang	-	2	-	124	20
SIMALUNGUN	49,00	123,00	6,00	4 774,00	356,00

Sumber/Source: Dinas Pertanian Kabupaten Simalungun/Agriculture Office of Simalungun Regency

Tabel
Table 5.6.2

Banyaknya Kelompok Tani Menurut Kelas dan Kecamatan di Kabupaten Simalungun, 2023
Number of Farmer Group by Class and Subdistrict in Simalungun Regency, 2023

Kecamatan Subdistrict	Belum Didata	Pemula	Lanjut	Madya	Utama	Jumlah Total
(1)	(2)	(3)	(4)	(5)	(6)	(7)
Silimakuta	-	108	10	-	-	118
Pematang Silimahuta	11	80	-	-	-	91
Purba	-	91	145	-	-	236
Haranggaol Horison	-	69	4	-	-	73
Dolok Pardamean	5	112	21	-	-	138
Sidamanik	10	174	8	-	-	192
Pematang Sidamanik	-	59	78	2	-	139
Girsang Sipangan Bolon	-	53	6	-	-	59
Tanah Jawa	10	166	128	38	-	342
Hatonduhan	-	48	100	3	-	151
Dolok Panribuan	-	112	63	-	-	175
Jorlang Hataran	-	132	1	-	-	133
P a n e i	-	203	1	-	-	204
Panombean Panei	-	89	66	-	-	155
R a y a	4	206	11	-	-	221
Dolog Masagal	-	80	62	-	-	142
Dolok Silou	-	176	10	-	-	186
Silou Kahean	-	183	-	-	-	183
Raya Kahean	-	127	1	-	-	128
Tapian Dolok	-	90	-	-	-	90
Dolok Batu Nanggar	-	114	2	-	-	116
S i a n t a r	-	34	97	-	-	131
Gunung Malela	-	87	16	-	-	103
Gunung Maligas	-	121	3	-	-	124
Hutabayu Raja	-	55	159	-	-	214
Jawa Maraja Bah Jambi	-	63	42	-	-	105
Pematang Bandar	-	139	142	30	-	311
Bandar Hulan	-	50	25	14	-	89
B a n d a r	-	146	25	-	-	171
Bandar Masilam	-	120	5	-	-	125
Bosar Maligas	-	45	37	26	-	108
Ujung Padang	-	121	3	-	-	124
SIMALUNGUN	40,00	3 453,00	1 271,00	113,00	-	4 877,00

Sumber/Source: Dinas Pertanian Kabupaten Simalungun/Agriculture Office of Simalungun Regency

Tabel
Table 5.6.3

Potensi Luas Area yang Dimiliki Kelompok Tani Menurut Kecamatan di Kabupaten Simalungun (Ha), 2023
Potential Area of Farmers Group by Subdistrict in Simalungun Regency (Ha), 2023

Kecamatan Subdistrict	Sawah Wet Land	Tegal Garden	Ladang Field	Perkebunan Plantation
(1)	(2)	(3)	(4)	(5)
Silimakuta	53,27	3 367,73	1 838,00	-
Pematang Silimahuta	-	1 901,00	3 426,00	91,00
Purba	37,80	2 162,20	2 305,00	-
Haranggaol Horison	-	1 011,00	660,00	-
Dolok Pardamean	-	1 518,00	3 892,00	-
Sidamanik	1 699,97	1 024,03	757,00	4 430,00
Pematang Sidamanik	338,39	2 101,61	2 136,00	3 546,00
Girsang Sipangan Bolon	212,64	2 117,00	1 560,00	-
Tanah Jawa	2 970,71	1 812,00	1 044,29	6 579,00
Hatonduhan	541,90	4 767,10	655,00	9 900,00
Dolok Panribuan	2 518,24	3 503,76	628,00	1 367,00
Jorlang Hataran	1 668,33	167,00	484,00	5 027,15
P a n e i	2 000,95	1 049,05	2 387,00	1 312,00
Panombean Panei	1 492,27	1 578,73	442,00	2 176,00
R a y a	746,11	3 428,89	1 723,00	1 047,00
Dolog Masagal	-	1 591,00	4 255,00	1 249,00
Dolok Silou	22,87	6 380,00	5 301,13	6 940,00
Silou Kahean	-	1 971,00	2 055,00	8 736,00
Raya Kahean	160,75	5 571,25	1 798,00	6 114,00
Tapian Dolok	106,80	1 498,20	432,00	8 788,00
Dolok Batu Nanggar	195,75	285,25	229,00	8 702,00
S i a n t a r	1 448,94	838,06	1 236,00	1 236,00
Gunung Malela	1 219,44	572,00	234,00	1 912,00
Gunung Maligas	765,77	820,00	536,00	2 526,00
Hutabayu Raja	3 143,16	4 561,84	3 375,00	4 685,00
Jawa Maraja Bah Jambi	1 322,78	1 423,22	-	-
Pematang Bandar	2 874,18	1 881,82	-	3 374,00
Bandar Huluan	652,62	1 590,38	2 136,00	5 533,00
B a n d a r	1 035,62	1 306,53	-	5 280,99
Bandar Masilam	-	3 740,00	524,00	4 131,80
Bosar Maligas	-	2 687,00	3 876,00	18 929,00
Ujung Padang	463,77	6 626,23	-	12 349,00
SIMALUNGUN	27 693,03	74 852,88	49 924,42	135 960,94

Sumber/Source: Dinas Pertanian Kabupaten Simalungun/Agriculture Office of Simalungun Regency

Tabel
Table 5.6.4**Luas Kawasan Hutan dan Konservasi Perairan¹ di Kabupaten Simalungun (Ha), 2023**
Extent of Forest Area, Inland Water, Coastal, and Marine Ecosystem in Simalungun Regency (Ha), 2023

Uraian Description	Luas Areas (Ha)
(1)	(2)
Hutan Lindung <i>Protection Forest</i>	23 366,80
Suaka Alam dan Pelestarian Alam <i>Sanctuary Reserve and Nature Conservation Area</i>	407,56
Hutan Produksi Terbatas <i>Limited Production Forest</i>	9 459,94
Hutan Produksi Tetap <i>Permanent Production Forest</i>	68 545,65
Hutan Produksi Dapat Dikonversi <i>Convertible Production Forest</i>	889,49
Jumlah Luas Hutan dan Perairan Total Forest Area and Water Area	102 669,44

Catatan/Note: ¹Berdasarkan Keputusan Menteri Lingkungan Hidup dan Kehutanan tentang Penunjukan Kawasan Hutan dan Perairan Serta Tata Guna Hutan Kesepakatan (TGHK)/Based on Environment and Forestry Ministerial Decree on The Designation of Provincial Forest Area, Inland Water, Coastal and Marine Ecosystem and Forest Land Line by Concensus
*Tahun SK adalah 2017/The decree was issued in the year 2017

Sumber/Source: UPT Kesatuan Pengelola Hutan Wilayah II Sumatera Utara/ Forest Service of Unit II Forest Management Area

BAB 6

INDUSTRI, PERTAMBANGAN, DAN ENERGI

Industry, Mining, and Energy

Perusahaan Industri di Kabupaten Simalungun

*Industrial Companies in
Simalungun Regency*

2023

Jumlah Perusahaan/Unit Usaha
Number of Establishments

568

unit/units

Tenaga Kerja
Number of Employee

5,1

ribu orang/thousand people

Modal Tetap
Fix Capital

766,3

miliar rupiah/billion rupiahs



3 Perusahaan Industri di Kabupaten Simalungun dengan Jumlah Tenaga Kerja Terbanyak, 2023

*Top 3 Industrial Companies in Simalungun Regency with the
Highest Number of Employees, 2023*



1 Crude Palm Oil
850
Orang/People



2 Pembuatan Kerupuk
Crisp Production
502
Orang/People



3 Tenun Ulos
Ulos Weaving
437
Orang/People



PENJELASAN TEKNIS

1. Pengumpulan data industri besar dan sedang dilakukan melalui Survei Industri Besar dan Sedang yang dilaksanakan setiap tahun secara lengkap (sensus) sejak tahun 1975. Survei Industri Besar dan Sedang mencakup semua perusahaan industri yang mempunyai tenaga kerja 20 orang atau lebih dengan menggunakan kuesioner II A.
2. Klasifikasi industri yang digunakan dalam survei ini berdasar kepada Klasifikasi Baku Lapangan Usaha Indonesia (KBLI). KBLI adalah klasifikasi lapangan usaha yang berdasar kepada International Standard Industrial Classification of All Economic Activities (ISIC) revisi 4 yang telah disesuaikan dengan kondisi Indonesia.
3. Industri manufaktur adalah suatu kegiatan ekonomi yang melakukan kegiatan mengubah suatu barang dasar secara mekanis, kimia, atau dengan tangan sehingga menjadi barang jadi/setengah jadi, dan atau barang yang kurang nilainya menjadi barang yang lebih tinggi nilainya, dan sifatnya lebih dekat kepada pemakai akhir. Termasuk dalam kegiatan ini adalah jasa industri dan pekerjaan perakitan.

TECHNICAL NOTES

1. *Data collection of large and medium scale manufacturing is conducted through The Large and Medium Manufacturing Establishment Survey that has been done annually for all industries (census) since 1975. Large and Medium Manufacturing Establishment Survey covers all manufactures/industries with 20 workers or more by questionnaire II A.*
2. *The industrial classification adopted in this survey refers to the Klasifikasi Baku Lapangan Usaha Indonesia (KBLI). KBLI is classification of economic activities based on the International Standard Industrial Classification of All Economic Activities (ISIC rev 4) that has been modified according to the local condition in Indonesia.*
3. *Manufacturing industry is defined as an economic activity processing basic goods mechanically, chemicals or manually into final or intermediate goods. It is also defined as processing of lower value goods into higher value goods as final or intermediate products. The activities also include services for manufacturing and assembling.*

4. Perusahaan atau usaha industri adalah suatu unit (kesatuan) usaha yang melakukan kegiatan ekonomi, bertujuan menghasilkan barang atau jasa, terletak pada suatu bangunan atau lokasi tertentu, dan mempunyai catatan administrasi tersendiri mengenai produksi dan struktur biaya serta ada seorang atau lebih yang bertanggung jawab atas usaha tersebut.
 5. Industri manufaktur dikelompokkan ke dalam 4 golongan berdasarkan banyaknya pekerja, yaitu: industri besar (100 orang pekerja atau lebih), industri sedang/menengah (20–99 orang pekerja), industri kecil (5–19 orang pekerja), dan industri mikro (1–4 orang pekerja).
 6. Pelanggan adalah individu atau kelompok, baik rumah tangga, perusahaan atau institusi non profit yang membeli air bersih dari perusahaan air bersih.
 7. Air disalurkan adalah volume air bersih dari perusahaan air bersih
4. *A manufacturing establishment is defined as a production unit engaged in economic activity, producing goods or services, located in a building or in a certain location, keeping a business record concerning the production and cost structure, and having a person or more that are responsible to those activities.*
 5. *Manufacturing industries are categorized into four groups, based on the number of employees: large scale manufacturing (100 employees or more), medium scale manufacturing (20–99 employees), small scale manufacturing (5–19 employees), and micro industry (1–4 employees).*
 6. *Customers are individuals or groups, whether household, company or non-profit institutions that buy water supply from water supply establishment.*
 7. *Distributed water is the volume of water supply from water supply establishment.*

ULASAN**DESCRIPTION****INDUSTRI**

Jumlah industri tahun 2023 yang bersumber dari Dinas Perindustrian dan Perdagangan Kabupaten Simalungun berjumlah 568 unit. Dari jumlah tersebut terdapat 51 jenis industri dengan tenaga kerja yang terserap sebanyak 5.107 orang.

Dari jumlah tersebut, industri makanan dan minuman mendominasi jenis industri yaitu 323 usaha (52,78 persen) dengan tenaga kerja sebanyak 1.604 orang. Industri Crude Palm Oil (CPO) adalah jenis industri yang paling banyak menyerap tenaga kerja, yakni 850 orang dengan modal tetap sebesar Rp. 218 miliar.

LISTRIK

Kebutuhan listrik di Kabupaten Simalungun tahun 2023 di pasok oleh PLN (Unit Pelayanan Pelanggan) UP3 Pematangsiantar, yang mana dari 32 kecamatan yang ada keseluruhannya sudah mendapat penerangan listrik, dengan jumlah pelanggan sebanyak 258.891 pelanggan. Kategori pelanggan meliputi 246.803 pelanggan rumah tangga, 5.232 untuk sosial, 996 pelanggan pemerintah, 5.351 pelanggan bisnis, 155 pelanggan industri, 1 pelanggan curah dan 353 layanan khusus.

AIR MINUM

Air bersih merupakan kebutuhan yang sangat vital bagi kebutuhan manusia terutama untuk keperluan air

INDUSTRY

The number of industries in 2023 sourced from the Simalungun Regency Industry and Trade Service totaled 568 unit. Of these, there are 51 types of industry with a workforce absorbed as many as 5,107 people.

Of these, the food and beverage industry dominates the type of industry, namely 323 businesses (52.78 percent) with a workforce of 1,604 people. The Crude Palm Oil (CPO) industry is the type of industry that absorbs the most labor, namely 850 people with a fixed capital of Rp. 218 billion.

ELECTRICITY

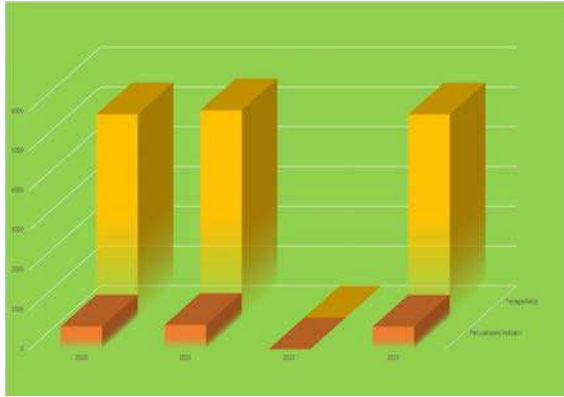
In 2023 Electricity demand in Simalungun Regency in supply by PLN (Customer Service Unit) UP3 Pematangsiantar, which of the 32 Sub District that have already got the whole electric lighting, the number of customers i.e 258,891 customers. Category of customer includes 246,803 for the household, 5,232 for the social, 996 government, 5,351 business, 155 industrial, 1 bulk and 353 special service.

DRINKING WATER

Clean water is a very vital necessity for human being, especially for drinking water. Tirta Lihou manages the needs

minum. PDAM Tirta Lihou mengelola kebutuhan air minum hampir di semua kecamatan kecuali Pematang Silimahuta, Pematang Sidamanik, Hatonduhan, Siantar, Jawa Maraja Bah Jambi, Bandar Huluan, Bandar Masilam, Bosar Maligas dan Ujung Padang. Sedangkan Kecamatan Siantar dikelola oleh Perumda Tirta Uli Pematangsiantar. Sementara untuk kecamatan Dolog Masagal masih bergabung dengan Raya dan Dolok Pardamean. Jumlah pelanggan pada tahun 2022 sebanyak 33.094 pelanggan dengan pelanggan terbanyak merupakan pelanggan rumah tangga yang mencakup 90,90 % pelanggan.

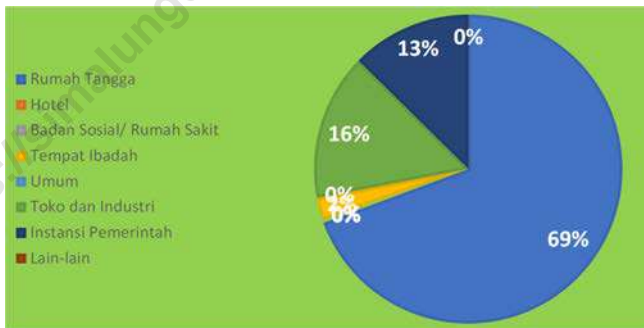
of drinking in almost all districts except Pematang Silimahuta, Pematang Sidamanik, Siantar, Jawa Maraja Bah Jambi, Bandar Huluan, Bandar Masilam, Bosar Maligas and Ujung Padang. Meanwhile, for the Sub regency Dolog Masagal still join with Raya and Dolok Pardamean. The number of customers in 2022 i.e 33,094 customers with the largest customer is household that includes 90.90 % of customers.



Sumber/Source: Dinas Perindustrian dan Perdagangan Kabupaten Simalungun/
Manufacturing Industry and Trade Office of Simalungun Regency

Gambar 6.1
Figures

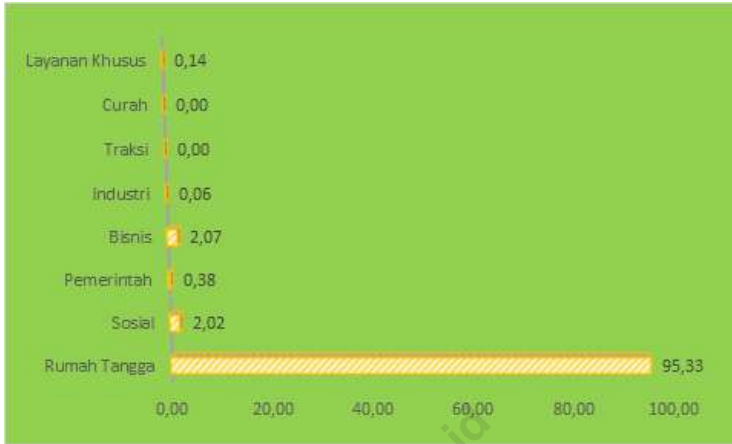
Jumlah Perusahaan/Industri dan Tenaga Kerja, 2021-2023
Number of Industry Establishment and Employee, 2021-2023



Sumber/Source: PDAM Tirtalihou di Kabupaten Simalungun; *) PDAM Tirta Uli Unit Batu VI/
Region Company of Drinking Water in Simalungun Regency, *) Region Company of
Drinking Water in Pematangsiantar Municipality Unit Batu VI

Gambar 6.2
Figures

Persentase Pelanggan PDAM Menurut Jenis Pelanggan, 2023
Percentage of PDAM Customer by Type of Customer, 2023



Sumber/Source: PLN (Unit Pelaksana Pelayanan Pelanggan) UP3 Pematangsiantar/PLN (Customer Service Unit) UP3 Pematangsiantar

Gambar
Figures 6.3

Pertumbuhan Listrik Terpasang Menurut Pelanggan di Kabupaten Simalungun, 2023
Growth of Installed Electricity by Customers in Simalungun Regency, 2023

6.1 INDUSTRI INDUSTRY

Tabel 6.1.1 Banyaknya Perusahaan Industri, Tenaga Kerja, Kapasitas Produksi dan Modal tetap Menurut Jenis Industri, 2023
Number of Industry Establishments, Employee, Fixed Capital and Production Capacity by Type of Industry, 2023

Jenis Industri <i>Type of Industry</i>	Jumlah Perusahaan <i>Establishment</i>	Tenaga Kerja <i>Employee</i>	Produksi <i>Production</i>	Modal Tetap <i>Fix Capital (000)</i>
(1)	(2)	(3)	(4)	(5)
Pembuatan Roti	35	177	3 487 660 bks	2 450 000
Pembuatan Kerupuk	75	502	82 524 790 kg	14 872 500
Industri Alat Pertanian	32	132	145 020 buah	1 270 000
Pembuatan Tahu	77	215	89 395 500 potong	2 530 000
Pembuatan Tempe	63	171	5 900 800 batang	5 145 000
Pembuatan Keripik	47	152	889 700 kg	320 500
Tenun Ulos	43	437	23 500 lembar	1 205 000
Industri Perhiasan	6	12	124 000 gram	1 850 000
Pembuatan Mie Hun	10	210	1 750 000 kg	43 950 000
Pembuatan Peti Mati	8	21	250 000 unit	235 500
Rubber Sheet	6	392	73 764 ton	220 650 000
Crumb Rubber	3	242	32 420 ton	137 576 200
Pembuatan Perabot	9	92	5 100 set	1 570 000
Industri Bubuk The	3	42	108 ton	230 000
Kertas Sembahyang/ Pembungkus Nasi	3	27	679 ton	660 000
Pembuatan Keranjang	67	123	316 600 buah	72 000
Bubuk Kopi	5	19	77 864 kg	275 000
Bingkai Foto	1	27	48 000 buah	180 000
Industri Meuble/Ukiran Kayu	2	7	9 120 buah	200 000
Kosen Pintu dan Jendela	3	6	5 760 buah	190 000
Jumlah Halaman Ini	498	3 006		384 459 200

Lanjutan Tabel/Continued Table 6.1.1

Jenis Industri <i>Type of Industry</i>	Jumlah Perusahaan <i>Establishment</i>	Tenaga Kerja <i>Employee</i>	Produksi <i>Production</i>	Modal Tetap <i>Fix Capital (000)</i>
(1)	(2)	(3)	(4)	(5)
Pineapple Juice dan Concentrate	-	-	- kg	-
Bingkai Rotan	1	5	2 600 buah	20 000
Pembuatan Timbangan	1	25	1 200 unit	500 000
Bengkel Bubut	1	2	1 500 bentuk	140 000
Pembuatan Bandrek Bubuk	4	24	84 170 bungkus	120 000
Pembuatan Terasi	1	22	96 000 kg	175 000
Industri Bak Mobil dan Truk	3	87	410 unit	44 236
Reperasi dan Perawatan Mobil	-	-	- unit	-
Industri Minuman Ringan	3	70	223 000 kotak	3 310 000
Kopi, Buah dan Teh	-	-	- Ton	-
Industri Kayu Gergajian Ice Cream, Stick Chops	1	51	9 000 m3	11 262 113
Pembuatan Lemon	-	-	- kg	-
Tali Pelastik	2	32	217 000 kg	220 000
Alat Musik Tradisional	1	1	130 buah	2 000
Pembuatan Kapal	-	-	- unit	-
Pembuatan Pupuk Organik	1	5	540 ton	30 000
Kerajinan Batang Pakis	1	20	13 000 bentuk	50 000
Industri Turpentine	1	20	312 ton	325 000
Industri Tampi Bakul	1	40	60 000 buah	30 000
Industri Lainnya	2	13	4 800 ton	30 000
Jumlah Halaman Ini	24	417		16 258 349
Jumlah Hal. Sebelumnya	498	3 006		384 459 200
Jumlah s.d Halaman Ini	522	3 423		400 717 549

Lanjutan Tabel/*Continued Table* 6.1.1

Jenis Industri <i>Type of Industry</i>	Jumlah Perusahaan <i>Establishment</i>	Tenaga Kerja <i>Employee</i>	Produksi <i>Production</i>	Modal Tetap <i>Fix Capital (000)</i>
(1)	(2)	(3)	(4)	(5)
Pembuatan Plastik Kemasan	2	18	104 000 buah	350 000
Pembuatan Kue, Bolu	15	85	15 000 kg	420 500
Pembuatan Kakao	5	123	39 600 ton	37 723 000
Pembuatan Bakso	2	7	88 000 kg	261 000
Pembuatan Moulding	4	157	17 180 m ³	18 850 000
Paving Block	2	5	10 000 buah	624 000
Gula merah	3	8	6 700 kg	13 000
Pembuatan Gorden dan sarung bantal	2	20	2 812 buah	115 000
Furniture	5	57	3 580 buah	1 625 000
Kacang Kulit	1	3	144 000 bks	25 000
Pembuatan Kaki & Tangan Palsu	1	10	624 000 buah	20 000
Jagung Biji Kering	1	10	900 ton	170 000
Pembuatan Sapu Lidi, Sapu Ijuk dan Pel	1	7	26 000 buah	10 000
Usaha Lobak	1	125	600 000 kg	800 000
sir 20	1	199	15 600 ton	87 000 000
Crude Palm Oil	5	850	1 164 500 ton	218 000 000
Jumlah Halaman Ini	46	1 684		365 586 000
Jumlah Hal. Sebelumnya	522	3 423		400 717 549
Jumlah s.d Halaman Ini	568	5 107		766 303 549

Sumber/*Source*: Dinas Perindustrian dan Perdagangan Kabupaten Simalungun/ *Manufacturing Industry and Trade Office of Simalungun Regency*

6.2 LISTRIK ELECTRICITY

Tabel
Table 6.2.1 **Jumlah Listrik Terpasang Menurut Pelanggan di Kabupaten Simalungun, 2021 - 2023**
Number Installed Electricity by Customers in Simalungun Regency, 2021 - 2023

Jenis Pelanggan <i>Type of Customer</i>	2021	2022	2023
(1)	(2)	(3)	(4)
Rumah Tangga <i>Household</i>	233 683	240 431	246 803
Sosial <i>Social</i>	4 991	5 141	5 232
Pemerintah <i>Government</i>	940	959	996
Bisnis <i>Business</i>	4 857	5 195	5 351
Industri <i>Industry</i>	140	148	155
Traksi <i>Traction</i>	-	-	-
Curah <i>Bulk</i>	1	1	1
Layanan Khusus <i>Special Services</i>	356	353	353
SIMALUNGUN	244 968	252 228	258 891

Sumber/Source: PLN (Unit Pelaksana Pelayanan Pelanggan) UP3 Pematangsiantar/PLN (Customer Service Unit) UP3 Pematangsiantar

Tabel
Table 6.2.2

Jumlah Pelanggan, Daya Tersambung dan Penjualan Listrik PT. PLN (Persero) Siantar Menurut Jenis Tarif Pasca Bayar, 2023
Number of Customers, Connected Capacity and Electricity Sold by State Electricity Company (PLN) of Siantar Subsection by Type of Postpaid Fee, 2023

Jenis Tarif Type of Fee	Jumlah Pelanggan Number of Customers	Jumlah Daya Tersambung Connected Capacity (KVA)	Jumlah KWH Terjual Quantity of Electricity Sold	Nilai Penjualan Value of Electricity Sold (000 rp)
(1)	(2)	(3)	(4)	(5)
S.2 / 450 VA I	1 187	534 150	224 673	74 325 539
S.2 / 900 VA I	1 060	954 000	174 697	72 383 338
S.2 / 1.300 VA	287	373 100	74 635	52 445 304
S.2 / 2.200 VA	196	431 200	101 842	70 739 139
S.2 / 3.500 VA s/d 200	283	3 171 300	412 209	370 784 564
S.3 / 200 KVA	2	480 000	81 160	64 659 015
R.1 / 450 VA I	88 743	39 934 350	8 463 125	3 557 700 452
R.1 / 900 VA I	9 083	8 174 700	946 530	582 234 260
R.1M/900 VA I	33 053	29 747 700	3 775 021	5 105 738 996
R.1 / 1.300 VA	3 110	4 043 000	590 909	856 427 557
R.1 / 2.200 VA	1 163	2 558 600	318 158	466 904 255
R.2 / 3.500 VA s/d 5.500	268	1 121 600	124 028	210 470 775
R.3 / 6.600 VA keatas I	56	911 600	81 608	138 695 249
B.1 / 450 VA I	748	336 600	84 623	37 773 861
B.1 / 900 VA I	422	379 800	105 643	59 207 767
B.1 / 1.300 VA	282	366 600	73 203	70 199 066
B.1 / 2.200 VA s/d 5.500	466	1 444 400	253 339	255 210 305
B.2 / 6.600 VA s/d 200 k	1 093	20 998 300	2 875 194	4 185 898 089
B.3 / >200 KVA	8	4 940 000	1 076 758	1 212 756 540
I.1 / 450 VA I	-	-	-	-

Lanjutan Tabel/*Continued Table 6.2.2*

Jenis Tarif <i>Type of Fee</i>	Jumlah Pelanggan <i>Number of Customers</i>	Jumlah Daya Tersambung <i>Connected Capacity (KVA)</i>	Jumlah KWH Terjual <i>Quantity of Electricity Sold</i>	Nilai Penjualan <i>Value of Electricity Sold (000 rp)</i>
(1)	(2)	(3)	(4)	(5)
I.1 / 900 VA I	-	-	-	-
I.1 / 1.300 VA I	-	-	-	-
I.1 / 2.200 VA	-	-	-	-
I.1 / 3.500 s/d 14 KVA	8	91 600	13 629	15 155 448
I.2 / >14 KVA s/d 200 KV	96	9 268 500	994 793	1 067 143 369
I.3 / >200 KVA	39	27 280 000	4 951 823	5 689 687 819
P.1 / 450 VA	71	31 950	6 893	4 602 475
P.1 / 900 VA	82	73 800	9 507	7 519 680
P.1 / 1.300 VA	48	62 400	10 210	11 788 662
P.1 / 2.200 VA s/d 5.500	47	152 100	31 866	34 287 816
P.1 / 6.600 VA s/d 200 k	76	1 559 000	186 943	322 507 915
P.2 / > 200 kVA	-	-	-	-
P.3	361	3 172 990	1 271 403	2 160 787 558
C / TM > 200 kVA	1	24 000 000	4 332 000	4 829 920 080
L	4	48 300	51 784	87 140 215
Simalungun	142 343	186 641 640	31 698 206	31 675 095 108

Sumber/*Source*: PLN (Unit Pelaksana Pelayanan Pelanggan) UP3 Pematangsiantar/PLN (*Customer Service Unit*) UP3 Pematangsiantar

Tabel
Table 6.2.3

Jumlah Pelanggan, Daya Tersambung dan Penjualan Listrik PT. PLN (Persero) Siantar Menurut Jenis Tarif Prabayar, 2023
Number of Customers, Connected Capacity and Electricity Sold by State Electricity Company (PLN) of Siantar Subsection by Type of Prepaid Fee, 2023

Jenis Tarif Type of Fee	Jumlah Pelanggan Number of Customers	Jumlah Daya Tersambung Connected Capacity (KVA)	Jumlah KWH Terjual Quantity of Electricity Sold	Nilai Penjualan Value of Electricity Sold (000 rp)
(1)	(2)	(3)	(4)	(5)
S.2 / 450 VA I	106	47 700	6 245	2 028 505
S.2 / 900 VA I	998	898 200	48 464	22 046 254
S.2 / 1.300 VA	453	588 900	37 304	26 388 150
S.2 / 2.200 VA	333	732 600	70 773	53 762 048
S.2 / 3.500 VA s/d 200	327	1 683 100	120 304	108 231 252
R.1 / 450 VA I	-	-	-	-
R.1 / 900 VA I	9 915	4 461 750	636 050	263 637 056
R.1M / 900 VA I	12 671	11 403 900	961 112	580 861 776
R.1 / 1.300 VA	62 631	56 367 900	4 100 187	5 531 933 260
R.1 / 2.200 VA	19 281	25 065 300	1 640 421	2 367 625 738
R.2 / 3.500 VA s/d 5.500	4 963	10 918 600	655 134	945 734 803
R.3 / 6.600 VA keatas I	1 758	7 767 900	356 788	606 142 294
B.1 / 450 VA I	108	1 011 900	58 274	99 009 408
B.1 / 900 VA I	81	36 450	5 150	2 753 721
B.1 / 1.300 VA	787	708 300	69 613	43 836 001
B.1 / 2.200 VA s/d 5.500	460	598 000	68 311	65 926 713
B.2 / 6.600 VA s/d 200 k	844	2 796 400	212 104	233 205 138
I.1 / 2.200 VA	160	1 748 300	158 151	228 443 905
I.1 / 3.500 s.d 14 kVA	-	-	-	-
P.1 / 450 VA	-	-	-	-

Lanjutan Tabel/*Continued Table* 6.2.3

Jenis Tarif <i>Type of Fee</i>	Jumlah Pelanggan <i>Number of Customers</i>	Jumlah Daya Tersambung <i>Connected Capacity (KVA)</i>	Jumlah KWH Terjual <i>Quantity of Electricity Sold</i>	Nilai Penjualan <i>Value of Electricity Sold (000 rp)</i>
(1)	(2)	(3)	(4)	(5)
P.1 / 900 VA	161	144 900	5 565	4 224 709
P.1 / 1.300 VA	72	93 600	6 037	6 328 930
P.1 / 2.200 VA s/d 5.500	54	174 200	11 406	12 269 643
P.1 / 6.600 VA s/d 200 k	7	91 100	3 557	6 044 812
P.3	4	3 600	-	-
L	349	1 482 900	25 947	42 630 728
Simalungun	116 548	128 875 350	9 259 087	11 255 151 493

Sumber/*Source*: PLN (Unit Pelaksana Pelayanan Pelanggan) UP3 Pematangsiantar/PLN (*Customer Service Unit*) UP3 Pematangsiantar

6.3 AIR MINUM DRINKING WATER

Tabel 6.3.1 Banyaknya Pelanggan Air Minum Menurut Kecamatan, 2023
Number of Drinking Water Customer by Sub Regency, 2023

Kecamatan Subdistrict	Rumah Tangga Household	Hotel Hotel	Badan Sosial/ Rumah Sakit Social Inst./Hospital	Tempat Ibadah Worship Place
(1)	(2)	(3)	(4)	(5)
Silimakuta	373	2	9	2
Pematang Silimahuta	-	-	-	-
Purba	225	2	-	3
Haranggaol Horison	149	-	-	3
Dolok Pardamean	1.001	-	4	11
Sidamanik	1.399	-	3	13
Pematang Sidamanik	-	-	-	-
Girsang Sipangan Bolon	2.357	23	5	5
Tanah Jawa	3.747	-	19	13
Hatonduhan	-	-	-	-
Dolok Panribuan	1.706	2	3	30
Jorlang Hataran	1.591	1	11	7
P a n e i	1.834	-	7	15
Panombean Panei	561	-	-	5
R a y a	3.250	3	13	14
Dolog Masagal	-	-	-	-
Dolok Silou	610	-	3	6
Silou Kahean	1.161	-	2	7
Raya Kahean	132	-	-	2
Tapian Dolok	3.557	-	11	1
Dolok Batu Nanggar	184	-	-	1
S i a n t a r *)	11.164	-	-	-
Gunung Malela	1.555	-	2	9
Gunung Maligas	4.140	-	4	23
Hutabayu Raja	904	-	5	7
Jawa Maraja Bah Jambi	-	-	-	-
Pematang Bandar	1.789	-	2	25
Bandar Huluan	-	-	-	-
B a n d a r	916	-	7	7
Bandar Masilam	-	-	-	-
Bosar Maligas	-	-	-	-
Ujung Padang	-	-	-	-
SIMALUNGUN	44.305	33	110	209

Lanjutan Tabel/*Continued Table* 6.3.1

Kecamatan Subdistrict	Umum Public	Toko dan Industri Shop & Manufacture	Institusi Pemerintah Government Inst.	Lainnya Others
(1)	(2)	(3)	(4)	(5)
Silimakuta	-	377	-	-
Pematang Silimahuta	-	-	-	-
Purba	-	12	-	-
Haranggaol Horison	-	38	-	-
Dolok Pardamean	-	14	-	-
Sidamanik	-	177	-	-
Pematang Sidamanik	-	-	-	-
Girsang Sipangan Bolon	-	46	-	-
Tanah Jawa	-	311	-	-
Hatonduhan	-	-	-	-
Dolok Panribuan	-	31	-	-
Jorlang Hataran	-	67	-	-
P a n e i	-	60	-	-
Panombean Panei	-	15	-	-
R a y a	-	185	-	-
Dolog Masagal	-	-	-	-
Dolok Silou	-	44	-	-
Silou Kahean	-	42	-	-
Raya Kahean	-	41	-	-
Tapian Dolok	-	172	-	-
Dolok Batu Nanggar	-	95	-	-
S i a n t a r *)	-	-	77	-
Gunung Malela	-	33	-	-
Gunung Maligas	-	34	4	-
Hutabayu Raja	-	28	-	-
Jawa Maraja Bah Jambi	-	-	-	-
Pematang Bandar	-	27	-	-
Bandar Huluan	-	-	-	-
B a n d a r	-	438	-	-
Bandar Masilam	-	-	-	-
Bosar Maligas	-	-	-	-
Ujung Padang	-	-	-	-
SIMALUNGUN	...	2.287	81	...

Catatan/Note: **) termasuk hotel/ *include hotel*; ***) bergabung dengan unit Tanah Jawa/*join Tanah Jawa Unit*
 Sumber/Source: PDAM Tirtalihou di Kabupaten Simalungun; *) PDAM Tirta Uli/*Region Company of Drinking Water in Simalungun Regency*, *) *Region Company of Drinking Water in Pematangsiantar Municipality*

Tabel
Table 6.3.2

Volume Air Minum yang Disalurkan PDAM Menurut Jenis Pelanggan dan Kecamatan (m³), 2023
Volume of Drinking Water Customer Distributed PDAM by Type of Customer and Sub Regency (m³), 2023

Kecamatan Subdistrict	Rumah Tangga Household	Hotel Hotel	Badan Sosial/ Rumah Sakit Social Inst./Hospital	Tempat Ibadah Worship Place
(1)	(2)	(3)	(4)	(5)
Silimakuta	3.515	20	135	18
Pematang Silimahuta	-	-	-	-
Purba	3.162	45	-	33
Haranggaol Horison	142	-	-	29
Dolok Pardamean	8.683	-	-	115
Sidamanik	14.293	-	5.001	109
Pematang Sidamanik	-	-	-	-
Girsang Sipangan Bolon	31.358	1.650	112	139
Tanah Jawa	37.553	-	-	130
Hatonduhan	-	-	-	-
Dolok Panribuan	8.054	130	570	150
Jorlang Hataran	2.051	77	209	70
P a n e i	21.683	-	175	150
Panombean Panei	7.293	-	-	45
R a y a	43.500	139	429	210
Dolog Masagal	-	-	-	-
Dolok Silou	7.930	-	45	60
Silou Kahean	15.093	-	40	35
Raya Kahean	1.971	-	-	10
Tapian Dolok	56.499	-	2.184	5
Dolok Batu Nanggar	20.392	-	-	5
S i a n t a r *)	2.046.509	-	-	84.316
Gunung Malela	51.311	-	20	115
Gunung Maligas	231.264	-	140	2.718
Hutabayu Raja	11.752	-	95	66
Jawa Maraja Bah Jambi	-	-	-	-
Pematang Bandar	26.839	-	58	225
Bandar Huluan	-	-	-	-
B a n d a r	12.824	-	975	65
Bandar Masilam	-	-	-	-
Bosar Maligas	-	-	-	-
Ujung Padang	-	-	-	-
SIMALUNGUN	2.663.671	2.061	10.188	88.818

Lanjutan Tabel/*Continued Table* 6.3.2

Kecamatan Subdistrict	Umum Public	Toko dan Industri Shop & Manufacture	Institusi Pemerintah Government Inst.	Lainnya Others
(1)	(2)	(3)	(4)	(5)
Silimakuta	-	19590	2725	-
Pematang Silimahuta	-	-	-	-
Purba	-	1.575	930	-
Haranggaol Horison	-	950	65	-
Dolok Pardamean	-	375	8.250	-
Sidamanik	-	47.250	3.630	-
Pematang Sidamanik	-	-	-	-
Girsang Sipangan Bolon	-	20.635	163.575	-
Tanah Jawa	-	98.340	37.880	-
Hatonduhan	-	-	-	-
Dolok Panribuan	-	12.575	20.516	-
Jorlang Hataran	-	17.800	14.404	-
P a n e i	-	11.625	7.568	-
Panombean Panei	-	3.570	5.106	-
R a y a	-	9.780	115.391	-
Dolog Masagal	-	-	-	-
Dolok Silou	-	704	4.407	-
Silou Kahean	-	4.080	2.032	-
Raya Kahean	-	6.804	940	-
Tapian Dolok	-	60.681	7.917	-
Dolok Batu Nanggar	-	11.648	555	-
S i a n t a r *)	-	36.948	39.501	-
Gunung Malela	-	10.185	10.540	-
Gunung Maligas	-	14.358	4.623	-
Hutabayu Raja	-	8.484	4.704	-
Jawa Maraja Bah Jambi	-	-	-	-
Pematang Bandar	-	30.567	12.525	-
Bandar Huluan	-	-	-	-
B a n d a r	-	164.094	16.280	-
Bandar Masilam	-	-	-	-
Bosar Maligas	-	-	-	-
Ujung Padang	-	-	-	-
SIMALUNGUN	-	592.618	484.064	-

Catatan/Note: **) termasuk hotel/ include hotel

Sumber/Source: PDAM Tirtalihou di Kabupaten Simalungun; *) PDAM Tirta Uli/Region Company of Drinking Water in Simalungun Regency, *) Region Company of Drinking Water in Pematangsiantar Municipality

Tabel
Table 6.3.3

Nilai Air Minum yang Disalurkan PDAM Menurut Jenis Pelanggan dan Kecamatan (Rp), 2023
Value of Drinking Water Customer Distributed PDAM by Type of Customer and Sub Regency (Rp), 2023

Kecamatan Subdistrict	Rumah Tangga Household	Hotel Hotel	Badan Sosial/ Rumah Sakit Social Inst./Hospital	Tempat Ibadah Worship Place
(1)	(2)	(3)	(4)	(5)
Silimakuta	14.985	750.200	550.500	210.100
Pematang Silimahuta	-	-	-	-
Purba	9.793.080	-	125.700	255.000
Haranggaol Horison	318.840	316.000	31.250	43.000
Dolok Pardamean	27.032.300	-	141.600	207.000
Sidamanik	47.883.070	-	585.580	64.500
Pematang Sidamanik	-	-	-	-
Girsang Sipangan Bolon	147.130.960	29.000.000	3.500.560	825.000
Tanah Jawa	272.088.290	-	1.177.480	814.310
Hatonduhan	-	-	-	-
Dolok Panribuan	53.493.900	725.000	199.000	205.000
Jorlang Hataran	52.866.786	-	205.000	48.000
P a n e i	77.252.760	-	536.000	415.000
Panombean Panei	16.301.720	-	457.800	123.000
R a y a	74.569.070	1.550.200	125.000	55.800
Dolog Masagal	-	-	-	-
Dolok Silou	10.783.220	-	205.000	163.000
Silou Kahean	26.308.800	-	199.000	155.000
Raya Kahean	16.549.020	-	355.000	200.000
Tapian Dolok	-	-	755.000	2.100.000
Dolok Batu Nanggar	6.146.280	-	375.000	550.000
S i a n t a r ^{*)}	8.646.500.525	-	-	54.805.400
Gunung Malela	93.366.940	-	255.000	2.175.000
Gunung Maligas	971.991.225	-	200.575	2.762.850
Hutabayu Raja	38.252.000	-	350.000	425.000
Jawa Maraja Bah Jambi	-	-	-	-
Pematang Bandar	90.899.800	-	2.550.000	1.675.000
Bandar Huluan	-	-	-	-
B a n d a r	81.500.000	-	450.000	975.000
Bandar Masilam	-	-	-	-
Bosar Maligas	-	-	-	-
Ujung Padang	-	-	-	-
SIMALUNGUN	10.761.043.571	32.341.400	13.330.045	69.251.960

Lanjutan Tabel/*Continued Table* 6.3.3

Kecamatan Subdistrict	Umum Public	Toko dan Industri Shop & Manufacture	Institusi Pemerintah Government Inst.	Lainnya Others
(1)	(2)	(3)	(4)	(5)
Silimakuta	-	1.075.000	470.000	-
Pematang Silimahuta	-	-	-	-
Purba	-	302.500	355.000	-
Haranggaol Horison	-	1.197.000	140.400	-
Dolok Pardamean	-	441.000	349.380	-
Sidamanik	-	2.090.000	2.912.500	-
Pematang Sidamanik	-	-	-	-
Girsang Sipangan Bolon	-	9.630.000	14.419.000	-
Tanah Jawa	-	1.975.000	10.812.720	-
Hatonduhan	-	-	-	-
Dolok Panribuan	-	1.580.000	4.365.600	-
Jorlang Hataran	-	2.255.000	2.665.500	-
P a n e i	-	660.000	566.500	-
Panombean Panei	-	1.825.000	171.000	-
R a y a	-	3.082.500	26.335.000	-
Dolog Masagal	-	-	-	-
Dolok Silou	-	935.000	1.636.500	-
Silou Kahean	-	1.500.000	600.800	-
Raya Kahean	-	795.000	283.500	-
Tapian Dolok	-	5.100.000	1.854.500	-
Dolok Batu Nanggar	-	650.000	150.500	-
S i a n t a r *)	-	310.326.252	132.920.865	-
Gunung Malela	-	3.100.000	2.585.500	-
Gunung Maligas	-	18.976.868	3.127.695	-
Hutabayu Raja	-	760.000	1.013.000	-
Jawa Maraja Bah Jambi	-	-	-	-
Pematang Bandar	-	5.650.000	2.510.000	-
Bandar Huluan	-	-	-	-
B a n d a r	-	4.950.000	3.285.000	-
Bandar Masilam	-	-	-	-
Bosar Maligas	-	-	-	-
Ujung Padang	-	-	-	-
SIMALUNGUN	-	378.856.120	213.530.460	-

Catatan/Note: **) termasuk hotel/ include hotel

Sumber/Source: PDAM Tirtalihou di Kabupaten Simalungun; *) PDAM Tirta Uli/Region Company of Drinking Water in Simalungun Regency, *) Region Company of Drinking Water in Pematangsiantar Municipality

BAB 7

PARIWISATA

Tourism

17.381

KUNJUNGAN

WISATAWAN MANCANEGARA

KE KABUPATEN SIMALUNGUN

Foreign Tourist Visits to Simalungun Regency

24.557

16.585

2019

2020

2021

2022

2023

119

1.651

3 OBJEK WISATA YANG DIKUNJUNGI
WISATAWAN MANCANEGARA
DI KABUPATEN SIMALUNGUN, 2023

BESAR *Top 3 tourism places visited by foreign tourists, 2023*

01

**BIS (BUKIT INDAH
SIMARJARUNJUNG)**

10.809 pengunjung/
visitors

02

PARAPAT

4.417 pengunjung/
visitors

03

**BAH DAMANIK
(SARIMAT ONDANG)**

10.809 pengunjung/
visitors



Sumber/Source: Dinas Kebudayaan, Pariwisata, dan Ekonomi Kreatif Kabupaten Simalungun/
Culture, Tourism, and Creative Economy Office of Simalungun Regency

PENJELASAN TEKNIS

1. **Wisatawan mancanegara** (wisman) ialah setiap pengunjung yang mengunjungi suatu negara di luar tempat tinggalnya, didorong oleh satu atau beberapa keperluan tanpa bermaksud memperoleh penghasilan di tempat yang dikunjungi dan lamanya kunjungan tersebut tidak lebih dari satu tahun (12 bulan). Definisi ini mencakup 2 (dua) kategori wisatawan mancanegara, yaitu :
 - a. Wisatawan (turis) ialah setiap pengunjung seperti definisi di atas yang tinggal paling sedikit 24 jam, akan tetapi tidak lebih dari 1 (satu) tahun di tempat yang dikunjungi, dengan maksud antara lain: berlibur, rekreasi, olah raga, bisnis, menghadiri pertemuan, studi, dan kunjungan dengan alasan kesehatan.
 - b. Excursionist ialah setiap pengunjung seperti definisi di atas yang tinggal kurang dari 24 jam di tempat yang dikunjungi (termasuk "Cruise passengers"). Cruise Passengers ialah setiap pengunjung yang tiba di suatu negara di mana mereka tidak menginap di akomodasi yang tersedia di negara tersebut, misalnya dengan kapal laut.

TECHNICAL NOTES

1. **An International Visitor** is any person visiting a country other than his usual place of residence for any reason other than for earning income in the country visited, and the length of stay is no more than one year (12 months). This definition covers two categories of foreign visitors, namely :
 - a. "Tourist" is any visitor staying for at least 24 hours, but no more than one year, in the country visited, with the intention of visiting, and for any of these purposes: Pleasure, recreation and sports, Business, visiting friends and relatives, missions, attending meetings, conferences, visit for health reasons and study.
 - b. "Excursionist" is any visitor staying less than 24 hours in the country visited including, "Cruise Passengers", i.e. visitors arriving in a country without staying in any accommodation available in the visited country.

2. **Rata-rata lama tinggal** adalah rata-rata waktu tinggal wisatawan mancanegara di Indonesia untuk satu kali kunjungan.
 3. **Usaha penyediaan akomodasi** adalah usaha yang menyediakan pelayanan penginapan yang dapat dilengkapi dengan pelayanan pariwisata lainnya. Usaha penyediaan akomodasi dapat berupa hotel, vila, pondok wisata, bumi perkemahan, persinggahan karavan, dan akomodasi lainnya yang digunakan untuk tujuan pariwisata.
 4. **Hotel** adalah penyediaan akomodasi secara harian berupa kamar-kamar di dalam satu bangunan yang dapat dilengkapi dengan jasa pelayanan makan dan minum, kegiatan hiburan dan atau fasilitas lainnya. Hotel terdiri dari hotel berbintang dan hotel non- bintang.
 5. **Hotel bintang** adalah usaha penyediaan jasa pelayanan penginapan, makan minum serta jasa lainnya bagi umum dengan menggunakan sebagian atau seluruh bangunan. Usaha ini dikelola secara komersial serta memenuhi ketentuan persyaratan sebagai hotel bintang (termasuk berlian) yang ditetapkan dalam surat keputusan instansi yang membinanya. Misalnya hotel bintang lima, hotel bintang
2. **Average length of stay** is the average stay duration of foreign visitor in Indonesia for one trip.
 3. **The business of providing accommodation** is a business that provides specialty services that can be equipped with other tourism services. It includes hotel, villa, cottage, camping, caravan stop, and other accommodation that are used for tourism purposes.
 4. **Hotel** is a daily supply of accommodation rooms within a building which can be equipped with eating and drinking services, entertainment activities and/or other facilities. Hotel consists of a classified hotel and a non-classified hotel.
 5. **A starred hotel** is the business of providing an accommodation, eating and drinking as well as other services for the public by using a building or a part of a building. It is managed commercially and meets specified requirements as a star hotel (including diamonds) set forth in the decree of fostering agency. For example, five star hotel, four star hotel, and so on.

empat dan seterusnya.

6. **Tingkat** penghunian kamar hotel adalah persentase banyaknya malam kamar yang dihuni terhadap banyaknya malam kamar yang tersedia.
7. **Rata-rata lamanya tamu menginap** adalah banyaknya malam tempat tidur yang terpakai (malam tamu) dengan banyaknya tamu yang menginap di hotel atau akomodasi lainnya.
6. **Room occupancy rate** is the number of room-nights occupied divided by the number of room-nights available, multiplied by 100 percent.
7. **Average length of stay** is the number of bed-nights used (guest night) divided by the number of guests coming to spend the night at the accommodation.

<https://simalungunkab.bps.go.id>

ULASAN**DESCRIPTION****Hotel**

Jumlah hotel berbintang di Kabupaten Simalungun pada tahun 2023 sebanyak 11 hotel yang terdiri dari 3 hotel bintang 1 yang memiliki 118 kamar dan 212 tempat tidur, 4 hotel bintang 2 yang memiliki 210 kamar dan 397 tempat tidur, 3 hotel bintang 3 yang memiliki 246 kamar dan 438 tempat tidur, dan 1 hotel bintang 4 yang memiliki 179 kamar dan 260 tempat tidur. Total keseluruhan sebanyak 11 hotel bintang dan 74 hotel merupakan hotel non bintang. Jumlah hotel non bintang bertambah 2,78 % dari tahun 2022 yang semula 72 hotel. Pertambahan ini disebabkan karena pariwisata yang sudah mulai pulih setelah Pandemi Covid-19 yang melanda dunia termasuk Indonesia. Dengan membaiknya pariwisata akhirnya mendorong investor untuk membangun hotel-hotel baru.

Pariwisata

Jumlah objek wisata mencapai 187 titik lokasi terbagi dari wisata budaya 89 lokasi, wisata alam 75 lokasi, wisata agro 13 lokasi, wisata rekreasi 8 lokasi dan camping ground 2 lokasi, dengan kunjungan wisatawan meningkat dari 1.889.785 orang pada tahun 2022 menjadi 2.379.214. Objek wisata masih menjadi tujuan menarik bagi masyarakat untuk menyegarkan pikiran dari rutinitas sehari-hari.

Hotel

The number of starred hotels in Simalungun Regency in 2023 of 11 hotels, consisting of 3 1 star hotel with 118 rooms and 212 beds, 4 2 star hotels with 210 rooms and 397 beds, 3 3 star hotels with 246 rooms And 438 beds, and 1 4 star hotel which has 179 rooms and 260 beds. In total, there are 11 stars and 74 hotels are non-star hotels. The number of non-star hotels increased by 2.78 % from 2021 which was originally 72 hotels. This increase was due to tourism which had started to recover after the Covid-19 Pandemic which hit the world including Indonesia. The improvement in tourism then encourage the investors to build new hotels.

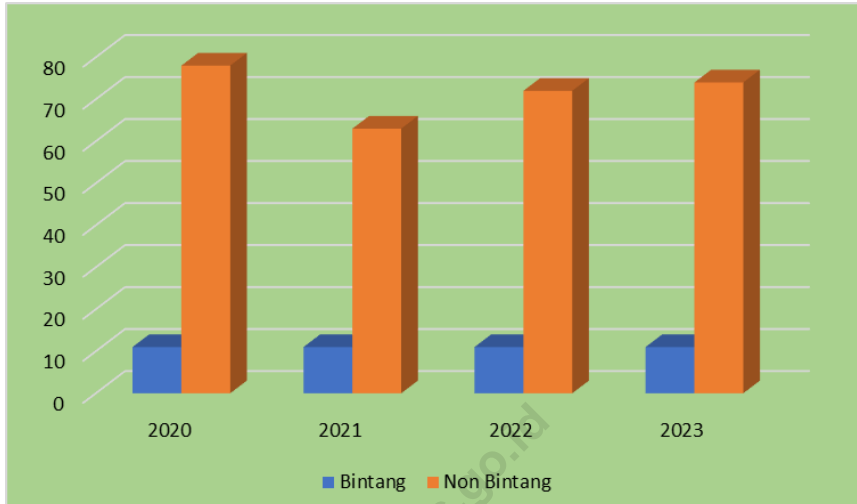
Tourism

The number of tourist objects reaches 187 location points, divided from 89 cultural tourism locations, 75 natural attractions, 13 agro tourism locations, 8 recreational tourism locations and 2 ground camping locations, with tourist visits increasing from 1.889.785 people in 2022 to 2,379,214. Tourist attractions are still attractive destinations for people to refresh their minds from their daily routines.

Jumlah wisatawan yang berkunjung terdiri dari 2.362.629 wisatawan nusantara dan 16.585 wisatawan asing. Kunjungan terbanyak berada di Parapat untuk wisatawan nusantara dan wisatawan asing.

The number of tourists visiting consists of 2,362,629 domestic tourists and 16,585 foreign tourists. For both domestic and international travelers, Parapat is the most popular destination.

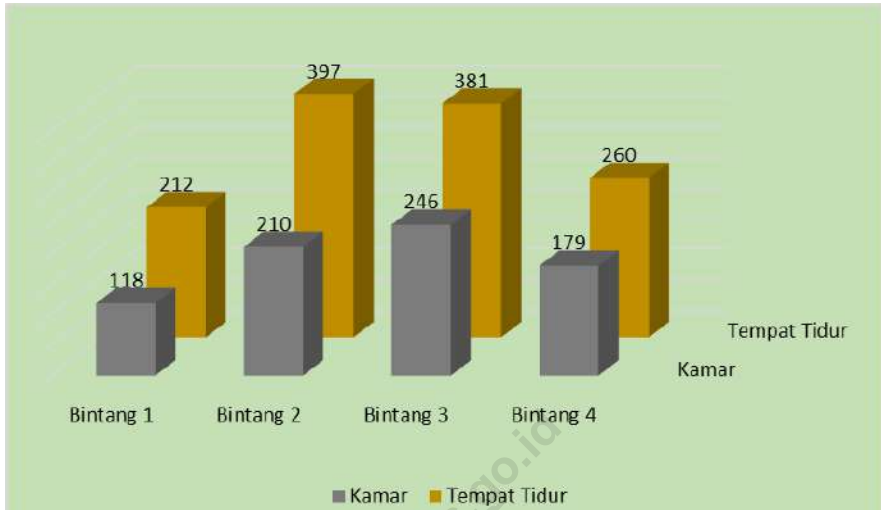
<https://simalungunkab.bps.go.id>



Sumber/Source : BPS Kabupaten Simalungun/BPS - Statistics Simalungun Regency

Gambar
Figures 7.1

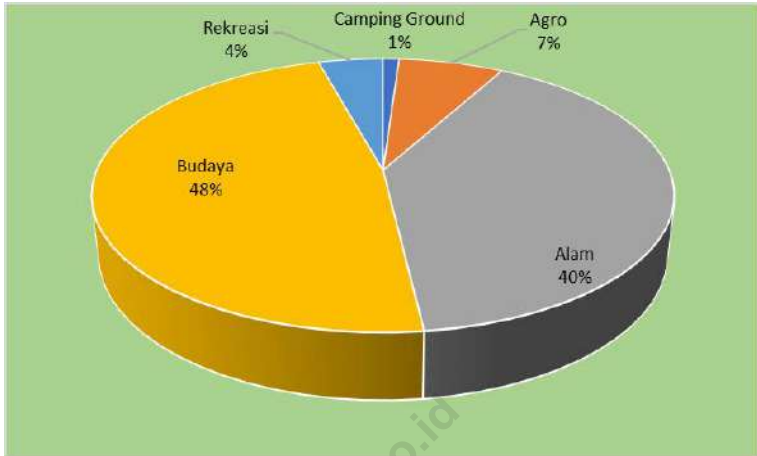
Banyaknya Hotel Bintang dan Non Bintang di Kabupaten Simalungun, 2020 -2023
Number of Star Hotel and Non Star Hotel in Simalungun Regency, 2020 - 2023



Sumber/Source : BPS Kabupaten Simalungun/BPS - Statistics Simalungun Regency

Gambar
Figures 7.2

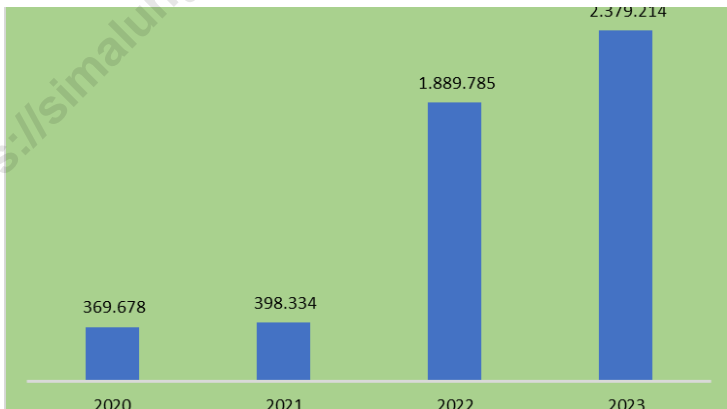
Jumlah Kamar dan Tempat Tidur Hotel Berdasarkan Kelas di Kabupaten Simalungun, 2023
Number of Rooms and Places for Hotels by Class in Simalungun Regency, 2023



Sumber/Source : Dinas Kebudayaan, Pariwisata, dan Ekonomi Kreatif Kabupaten Simalungun/Culture, Tourism, and Creative Economy Office of Simalungun Regency

Gambar
Figures 7.3

Persentase Obyek Wisata Menurut Jenis di Kabupaten Simalungun, 2023
Percentage of Tourism Place by Type in Simalungun Regency, 2023



Sumber/Source : Dinas Kebudayaan, Pariwisata, dan Ekonomi Kreatif Kabupaten Simalungun/Culture, Tourism, and Creative Economy Office of Simalungun Regency

Gambar
Figures 7.4

Kunjungan Wisatawan ke Kabupaten Simalungun, 2020 - 2023
Tourism Visits to Simalungun Regency, 2019 - 2022

7.1 HOTEL HOTEL

Tabel 7.1.1 **Jumlah Hotel Berbintang Menurut Kelas di Kabupaten Simalungun, 2023**
Number of Stars Hotel by Classification in Simalungun Regency, 2023

Kelas Classification	Hotel Hotel	Kamar Room	Tempat Tidur Bed
(1)	(2)	(3)	(4)
Bintang 1	3	118	212
Bintang 2	4	210	397
Bintang 3	3	246	438
Bintang 4	1	179	260
Jumlah Total	11	753	1 307

Sumber/Source: BPS Kabupaten Simalungun/BPS - Statistics Simalungun Regency

Tabel
Table 7.1.2**Jumlah Hotel Komersil Bintang dan Non Bintang di
Kabupaten Simalungun, 2017- 2023**
*Number of Commercial by Star Hotel and Non Star Hotel in
Simalungun Regency, 2017 - 2023*

Tahun <i>Year</i>	Hotel Bintang <i>Starred Hotel</i>	Hotel Non Bintang <i>Non-Starred Hotel</i>
(1)	(2)	(3)
2017	9	38
2018	10	70
2019	11	70
2020	11	78
2021	11	63
2022	11	72
2023	11	74

Sumber/Source: BPS Kabupaten Simalungun/BPS - Statistics Simalungun Regency

7.2 PARIWISATA TOURISM

Tabel 7.2.1 Jumlah Obyek Wisata Menurut Jenis dan Kecamatan di Kabupaten Simalungun, 2023
Number of Tourism Places by Kind of Tourism and Subdistrict, 2023

Kecamatan Subdistrict	Alam Natural	Budaya Culture	Agro Agro	Rekreasi Recreation	Rohani Spiritual	Camping Ground
(1)	(2)	(3)	(4)	(5)	(6)	(7)
Silimakuta	1	3	-	-	-	-
Pamatang Silimahuta	5	3	-	-	-	-
P u r b a	-	1	-	-	-	-
Haranggaol Horison	11	2	-	-	-	-
Dolok Pardamean	21	2	-	-	-	-
Sidamanik	8	-	3	-	-	-
Pamatang Sidamanik	9	4	-	3	-	-
Girsang Sipangan Bolon	8	-	-	3	-	-
Tanah Jawa	1	2	-	-	-	-
Hatonduhan	4	-	-	-	-	-
Dolok Panribuan	1	1	-	-	-	-
Jorlang Hataran	-	2	-	-	-	-
P a n e i	-	1	-	-	-	-
Panombeian Panei	-	1	-	-	-	-
R a y a	7	1	-	-	-	-
Dolog Masagal	-	-	-	-	-	-
Dolok Silou	-	4	-	-	-	-
Silou Kahean	1	-	-	-	-	-
Raya Kahean	-	-	-	-	-	-
Tapian Dolok	2	1	-	1	-	-
Dolok Batu Nanggar	-	-	-	2	-	-
S i a n t a r	1	1	-	1	-	-
Gunung Malela	2	2	-	-	-	-
Gunung Maligas	1	-	-	-	-	-
Hutabayu Raja	-	4	-	-	-	-
Jawa Maraja Bah Jambi	1	-	-	-	-	-
Pamatang Bandar	4	-	-	-	-	-
Bandar Hulan	1	-	-	-	-	-
B a n d a r	-	-	-	-	-	1
Bandar Masilam	-	-	-	-	-	-
Bosar Maligas	2	-	-	-	-	-
Ujung Padang	-	-	-	-	-	-
Simalungun	91	35	3	10	0	1

Sumber/Source: Dinas Kebudayaan, Pariwisata, dan Ekonomi Kreatif Kabupaten Simalungun/*Culture, Tourism, and Creative Economy Office of Simalungun Regency*

Tabel
Table 7.2.2**Jumlah Kunjungan Wisatawan Menurut Obyek Wisata,
2022 - 2023**
Number of Tourist Visits by Tourism Place, 2022 - 2023

Obyek Wisata <i>Tourism Places</i>	2022			2023		
	Nusantara <i>Domestic</i>	Mancanegara <i>Abroad</i>	Jumlah <i>Total</i>	Nusantara <i>Domestic</i>	Mancanegara <i>Abroad</i>	Jumlah <i>Total</i>
(1)	(2)	(3)	(4)	(5)	(6)	(7)
Parapat	1 102 567	4 060	1 106 627	1 188 851	4 417	1 193 268
Karang Anyer	13 444	-	13 444	45 675	-	45 675
Museum Simalungun/ Rumah Bolon	1 165	177	1 342	1 753	167	1 920
Pemandian Alam Sejuk (PAS)	170 087	-	170 087	147 508	-	147 508
BIS (Bukit Indah Simarjarunjung)	155 156	20 254	175 410	230 596	10 809	241 405
Bah Damanik (Sarimatondang)	62 841	-	62 481	197 580	1 109	198 689
Pantai Paris ,Ardana,Bt Hoda	248 287	-	248 287	468 773	-	468 773
Aek Nauli Elephant Conservation (ANCES)	30 145	24	30 169	39 711	83	39 794
Bah Biak (Sarimatondang)	7 700	-	7 700	13 893	-	13 893
Haranggaol	74 196	42	74 238	28 289	-	28 289
Agro Wisata Kebun Teh Bah Butong I	-	-	-	-	-	-
Jumlah Total	1 865 588	24 557	1 889 785	2 362 629	16 585	2 379 214

Sumber/Source: Dinas Kebudayaan, Pariwisata, dan Ekonomi Kreatif Kabupaten Simalungun/Culture, Tourism, and Creative Economy Office of Simalungun Regency

Tabel
Table 7.2.3

**Obyek Wisata Menurut Lokasi dan Jenis Wisata di
Kabupaten Simalungun, 2023**
*Tourism Places by Tourism Sites and Type of Attraction in
Simalungun Regency, 2023*

Kecamatan Subdistrict	Lokasi Wisata Tourism Sites	Jenis Wisata Type of Attraction
(1)	(2)	(3)
1. Purba	1. Rumah Bolon	Wisata Budaya
	2. Pangulu Balang Purba	Wisata Budaya
	3. Tugu Pejuang	Wisata Budaya
2. Haranggaol Horison	1. Pantai Haranggaol	Wisata Alam
	2. Liang Atas	Wisata Alam
	3. Liang Nakka	Wisata Alam
	4. Pantai Sigumba- Gumba	Wisata Alam
	5. Kohan Road	Wisata Alam
	6. Air Terjun Gua Panarosi Sirungkungon Binanga Bolon	Wisata Alam
	7. Pantai Silumbak	Wisata Alam
3. Dolok Pardamean	1. Simarjarunjung	Wisata Alam
	2. Tigaras	Wisata Alam
	3. Batu Marombak-ombak	Wisata Budaya
	4. Batu Hoda	Wisata Alam
	5. Garoga	Wisata Alam
	6. Pantai Ardhana	Wisata Alam
	7. Bukit Indah simarjarunjung	Wisata Alam
	8. Pantai Kenangan	Wisata Alam
	9. Pantai Clara	Wisata Alam
	10. Tugu Sinar Bangun	Wisata Budaya
	11. Pantai Jesica	Wisata Alam
	12. Pantai Hanur	Wisata Alam
	13. Pantai My Nasha	Wisata Alam
	14. Pantai Grace	Wisata Alam
	15. Pantai Raya	Wisata Alam
	16. Pantai Carita	Wisata Alam
	17. Pantai Turnip	Wisata Alam
	18. Pantai Gurning	Wisata Alam
	19. Tugu Perjuangan	Wisata Budaya
	20. Pantai Paris	Wisata Alam
4. Sidamanik	1. Air Terjun Bah Biak	Wisata Alam
	2. Toba Sari	Wisata Agro
	3. Sidamanik	Wisata Agro
	4. Bah Butong	Wisata Agro
	5. Bah Damanik	Wisata Alam

Lanjutan Tabel/*Continued Table* 7.2.3

Kecamatan Subdistrict	Lokasi Wisata Tourism Sites	Jenis Wisata Type of Attraction
(1)	(2)	(3)
	6. Pemandian Simata Huting	Wisata Alam
	7. Pemandian Aek Manik	Wisata Alam
	8. Pengulu Baling Sitte Tee	Wisata Budaya
	9. Pengulu Baling Manik Seribu	Wisata Budaya
	10. Bangunan Bundar Peninggalan Belanda 1	Wisata Budaya
	11. Bangunan Bundar Peninggalan Belanda 2	Wisata Budaya
	12. Bangunan Bundar Peninggalan Belanda 3	Wisata Budaya
	13. Bangunan Peninggalan Belanda	Wisata Budaya
	14. Situs Guratan Batu Manuk Sihulabu	Wisata Budaya
	15. Situs Panggalangan	Wisata Budaya
	16. Benteng Beton	Wisata Budaya
	17. Bunker Siulu-ulu Peninggalan Belanda	Wisata Budaya
5. Pamatang Sidamanik	1. Sipolha	Wisata Alam
	2. Tanjung Unta	Wisata Alam
	3. Makam Opung Nai Pagar Batu dan Opung Nahulangit	Wisata Budaya
	4. Situs Tombak Panggulangan	Wisata Budaya
	5. Bah Matahimitan Pamatang Sidamanik	Wisata Budaya
	6. Makam Partuanon Pamatang Sidamanik	Wisata Budaya
	7. Rumah Bolon Sidamanik	Wisata Budaya
	8. Rumah Kopi dan Lebah	Wisata Rekreasi
	9. Persinggahan Ikan Mas	Wisata Rekreasi
6. Girsang Sipangan Bolon	1. Danau Toba	Wisata Alam
	2. Batu Gantung	Wisata Alam
	3. Air Terjun Halibingan	Wisata Alam
	4. Huta Sibatu Loting Parherekan	Wisata Alam
	5. Sibaganding Batu Gorga	Wisata Alam
	6. Dolok Simargalatuk	Wisata Alam
	7. Batu Lubang	Wisata Alam
	8. Dolok Sae Sae	Wisata Alam
	9. Liang Majoktik	Wisata Alam
	10. Mual Bolon	Wisata Alam
	11. Mual Tapian	Wisata Alam
	12. Liang Bolon	Wisata Alam
	13. ANEC (Aek Nauli Elephant Conservation)	Wisata Alam
	14. Situs Paranggiran Girsang	Wisata Budaya
	15. Situs Harihara Simatulpak	Wisata Budaya

Lanjutan Tabel/*Continued Table 7.2.3*

Kecamatan <i>Subdistrict</i>	Lokasi Wisata <i>Tourism Sites</i>	Jenis Wisata <i>Type of Attraction</i>
(1)	(2)	(3)
	16. Rumah Pesanggrahan Soekarno	Wisata Budaya
	17. Situs Sopo Bolon	Wisata Budaya
	18. Patung Lebang Tentara Marsuse	Wisata Budaya
	19. Patung Raja Porti	Wisata Budaya
	20. Patung Raja Sinaga Simanjora	Wisata Budaya
	21. Patung Raja Sidalogan	Wisata Budaya
	22. Tanaman Nenas Sipangan Bolon	Wisata Agro
	23. Kampung Warna-Warni	Wisata Rekreasi
	24. Camping Ground	Camping Ground
7. Dolok Panribuan	1. Batu Gajah	Wisata Budaya
	2. Manigom	Wisata Alam
	3. BotaNical Garden Marihat Huta	Wisata Agro
8. Jorlang Hataran	1. Batu Silaon	Wisata Budaya
	2. Rumah Adat Simalungun Marga Sinaga	Wisata Budaya
	3. Kasinder	Wisata Agro
9. Silou Kahean	1. Kawah Putih Tinggi Raja	Wisata Alam
	2. Makam Partuanon Nagori Dolok	Wisata Budaya
	3. Situs Sinumbuh Tantan Rambo	Wisata Budaya
	4. Patung Gajah Putih	Wisata Budaya
	5. Pangulu Balang Parlubukan	Wisata Budaya
	6. Pangulu Balang Pardomuan	Wisata Budaya
10. Siantar	1. Museum Simalungun	Wisata Budaya
	2. Pemandian Bah Tio	Wisata Alam
	3. Makam Raja Damanik	Wisata Budaya
	4. Perkebunan Marihat	Wisata Agro
11. Gunung Maligas	1. Karang Anyer	Wisata Alam
12. Gunung Malela	1. Pemandian Silulu	Wisata Alam
	2. Pengulu Balang Sibangsa Rumah Bolon	Wisata Budaya
	3. Makam Tuan Gunung Malela	Wisata Budaya
	4. Pengulu Balang Sibajo	Wisata Budaya
	5. Wisata Bangun Panorama	Camping Ground
	6. Perkebunan Karet Bangun	Wisata Agro

Lanjutan Tabel/*Continued Table 7.2.3*

Kecamatan Subdistrict	Lokasi Wisata Tourism Sites	Jenis Wisata Type of Attraction
(1)	(2)	(3)
	7. Umbul Waringin Nagori Negeri Malela	Wisata Rekreasi
	8. Perumahan Bangun Permai Nagori Pematang Asilom	Wisata Rekreasi
13. Dolok Batu Nanggar	1. Air Terjun Bah Tobu	Wisata Alam
	2. Air Terjun Bah Bolon	Wisata Alam
	3. Dolok Hataran	Wisata Alam
	4. Pangulu Balang Said	Wisata Budaya
	5. Makam Raja Bolang Tuan Anggaram Purba	Wisata Budaya
	6. Dolok Merangir	Wisata Agro
	7. Dolok Hilir	Wisata Rekreasi
	8. Bah Bolon Koam Air Tawar	Wisata Alam
14. Panombeian Panei	1. Rumah Bolon Simalungun	Wisata Budaya
	2. Makam Raja Panei	Wisata Budaya
	3. Batu Pareret	Wisata Budaya
	4. Perkebunan Marjandi	Wisata Agro
15. Bandar	1. Kramat Kubah/Kubah Pandan	Wisata Budaya
	2. Pemandian Sungai Libang	Wisata Alam
16. Hatonduhan	1. Air Terjun Bah Hapusuk	Wisata Alam
	2. Air Terjun Jambuara	Wisata Alam
	3. Budaya Pangulu Baling Si Gorga Langit	Wisata Budaya
	4. Air Terjun Hatonduhan	Wisata Alam
	5. Air Terjun Katasa	Wisata Alam
	6. Air Terjun Sipitu Tikka	Wisata Alam
	7. Air Terjun Tibet	Wisata Alam
17. Tanah Jawa	1. Air Terjun Turunan Buhit	Wisata Alam
	2. Jorat Bagal (Makam Kerajaan Tanah Jawa)	Wisata Budaya
	3. Makam Tanah Jawa	Wisata Budaya
	4. Raja Namodom/ Sama Jadi	Wisata Budaya
	5. Situs Tanah Jawa	Wisata Budaya
	6. Patung Panglima Bangkok	Wisata Budaya
	7. Situs Parsimagotan Tanah Jawa	Wisata Budaya
	8. Perkebunan Balimbingan	Wisata Agro
	9. Pengulu Baling Panglima Bungkok	Wisata Budaya

Lanjutan Tabel/*Continued Table 7.2.3*

Kecamatan Subdistrict	Lokasi Wisata Tourism Sites	Jenis Wisata Type of Attraction
(1)	(2)	(3)
18. Jawa Maraja Bah Jambi	1. Pemandian Alam Sejuk (PAS) 2. Moho 3. Bah Jambi	Wisata Alam wisata Alam Wisata Agro
19. Raya	1. Sampuran Bah Bala 2. Air Terjun Tarak Nionggang 3. Molto 4. Makam Raja Raya Tuan Rondahaim Saragih Garingging 5. Situs Pagar Panei Bosi 6. Rumah Bale Parsaktian Saragih Garingging 7. Makam Ferau August Theis 8. Makam Pdt. J. Wismar Saragih 9. Makam Guru Jason Saragih 10. Patung Pangulu Balang Raya Usang 11. Patung Pangulu Balang Manik Mahuta 12. Patung Pangulu Balang Negara Langit 13. GKPS Pematang Raya 1903 14. Karuma Adat Sigundaba 15. Tempat Bersejarah Gajah Putih 16. Patung Sumbayak	Wisata Alam Wisata Alam Wisata Alam Wisata Budaya Wisata Budaya Wisata Budaya Wisata Budaya Wisata Budaya Wisata Budaya Wisata Budaya Wisata Budaya Wisata Budaya Wisata Budaya Wisata Budaya Wisata Budaya Wisata Budaya
20. Pematang Bandar	5. Pantai Jaya 6. Air Terjun Bah Bappu 7. Makam Napitu/Sokkur 8. Tebing Dolok Simarsolpah	Wisata Alam Wisata Alam Wisata Budaya Wisata Alam
20. Pematang Bandar	1. Mariah Bandar	Wisata Alam
21. Bandar Huluan	1. Pemandian Bah Hapal 2. Pemandian Sweambath	Wisata Rekreasi Wisata Alam
22. Bosar Maligas	1. Pangulu Balang 2. Parorot Batang Jou 3. Air Terjun Turgit Candi	Wisata Budaya Wisata Budaya Wisata Alam
23. Tapan Dolok	1. Situs Dolok Batu Nanggar 2. Pemandian Dolok Saribu	Wisata Budaya Wisata Rekreasi

Lanjutan Tabel/*Continued Table 7.2.3*

Kecamatan <i>Subdistrict</i>	Lokasi Wisata <i>Tourism Sites</i>	Jenis Wisata <i>Type of Attraction</i>
(1)	(2)	(3)
24. Hutabayu Raja	1. Perkebunan Dolok Sinumbah	Wisata Agro
	2. Situs Parsiroan	Wisata Budaya
	3. Rumah Bolon Parsiroan	Wisata Budaya
	4. Napa (Makam Opung Nabonaron)	Wisata Budaya
	5. Situs Sariroto	Wisata Budaya
25. Silimakuta	1. Patung Pangulu Balang Ulu Tapian	Wisata Budaya
	2. Tugu Pejuang 1945	Wisata Budaya
	3. Makam Raja Girsang	Wisata Budaya
26. Panei	1. Makam Raja Panei Purba Dasuha	Wisata Budaya
27. Dolok Silou	1. Makam Raja Dori Adjim Purba Tambak	Wisata Budaya
	2. Pangulu Baling	Wisata Budaya
	3. Makam Raja Dolok Silau	Wisata Budaya
	4. Tugu Pejuang Panglima Ikw Larang	Wisata Budaya
28. Raya Kahean	1. Rumah Batu	Wisata Budaya
	2. Sambosar Raya (Bah Simarudan-udan/Bah Guru)	Wisata Alam
	3. Maruban Siboras (Bah Kulistik/Batu Gajah/Bangun Raya Huluan)	Wisata Alam
	4. Sorba Dolog (Bah Kamal)	Wisata Alam
	5. Bah Tonang (Bah Kaliat/Bendungan)	Wisata Alam
	6. Panduman (Pantai Jaya)	Wisata Alam
	7. Durian Banggal (Air Terjun Bah Bappu)	Wisata Alam
	8. Panjat Tebing panatapan Dolok Simarsolpah dan Simarsupit	Wisata Alam
	9. Durian Banggal Panjat Tebing Simarsolpah	Wisata Alam
	10. Durian Banggal (Makam Napitu/Sokkur)	Wisata Budaya
29. Pamatang Silimakuta	1. Rumah Bolon Simalungun Rakut Besi	Wisata Budaya
	2. Rumah Bolon Simalungun Saribenjanji	Wisata Budaya
	3. Pangulu Baling Naga Saribu	Wisata Budaya

Sumber/*Source*: Dinas Kebudayaan, Pariwisata, dan Ekonomi Kreatif Kabupaten Simalungun/*Culture, Tourism, and Creative Economy Office of Simalungun Regency*

BAB 8

PEMERINTAHAN

Transportation and Communication



AKSES INTERNET DI KABUPATEN SIMALUNGUN TAHUN 2023

INTERNET ACCESS IN SIMALUNGUN REGENCY, 2023

LAKI-LAKI MALE

- Mengakses Internet
Accessing the Internet
74,6%
- Menguasai/Memiliki Telepon Seluler (HP)
Have Cellular Phone (HP)
72,9%
- Menggunakan Komputer
Use Computer
7,3%



PEREMPUAN FEMALE

- Mengakses Internet
Accessing the Internet
70,8%
- Menguasai/Memiliki Telepon Seluler (HP)
Have Cellular Phone (HP)
66%
- Menggunakan Komputer
Use Computer
8,8%

PENJELASAN TEKNIS

1. Kendaraan bermotor adalah setiap kendaraan yang digerakkan oleh peralatan teknik yang ada pada kendaraan tersebut, biasanya digunakan untuk angkutan orang atau barang di atas jalan raya selain kendaraan yang berjalan di atas rel. Kendaraan bermotor yang dicatat adalah semua jenis kendaraan kecuali kendaraan bermotor TNI/Polri dan Korps Diplomatik.
2. Mobil penumpang adalah setiap kendaraan bermotor yang dilengkapi dengan tempat duduk untuk sebanyak-banyaknya delapan orang, tidak termasuk tempat duduk untuk pengemudi, baik dilengkapi atau tidak dilengkapi bagasi.
3. Mobil bis adalah setiap kendaraan bermotor yang dilengkapi dengan tempat duduk untuk lebih dari delapan orang, tidak termasuk tempat duduk untuk pengemudi, baik dilengkapi atau tidak dilengkapi bagasi.
4. Mobil truk adalah setiap kendaraan bermotor yang digunakan untuk angkutan barang, selain mobil penumpang, mobil bis dan kendaraan bermotor roda dua.

TECHNICAL NOTES

1. *Motor vehicles are any kind of vehicles motorized by machine set up in those vehicles, they are usually used for transporting peoples or goods on roads except vehicles moving along a railway line. The data cover all kinds of motor vehicles except those belong to Indonesia Army Force Indonesian State Police and Diplomatic Corps.*
2. *Passenger cars are any motor vehicles with no more than eight seats, excluding seat for driver, it can be with or without hoot.*
3. *Buses are large passenger cars having seats for more than eight passengers, excluding seat for driver, it can be with or without hoot.*
4. *Trucks are any motor vehicles used to transport goods excluding passenger cars, buses, and motorcycles.*

5. Kilometer penumpang adalah jumlah kilometer dari semua penumpang yang berangkat. Besaran ini merupakan penjumlahan jarak asal tujuan masing-masing penumpang.
 6. Data panjang jalan bersumber dari Dinas Pekerjaan Umum Kabupaten Simalungun.
 7. Kunjungan kapal adalah kapal yang datang di pelabuhan baik untuk berlabuh di perairan maupun bersandar di dermaga.
 8. Kantor Pos adalah tempat pemberi pelayanan komunikasi tertulis dan atau surat elektronik, layanan paket, layanan logistik, layanan transaksi keuangan, dan layanan keagenan pos untuk kepentingan umum. Rumah pos berfungsi sama seperti kantor pos dan kantor pos pembantu, bedanya rumah pos biasanya terletak di daerah terpencil.
5. *Passenger kilometer is total kilometers of all departing passenger. This measurement is the sum of distance between the place of origin and the place of destination taken by all passengers.*
 6. *Data on the length of roads taken from Public Works Service Office of Simalungun Regency.*
 7. *Ship call is a ship arriving at a port either for mooring or berthing.*
 8. *Post Office is a service provider facility of written communication and or electronic mail, parcel service, logistics services, financial transaction services, and postal services to the public. Postal house has the same function as the post office and subsidiary of post office, the difference is that postal house is usually located in remote areas.*

ULASAN**DESCRIPTION****PANJANG JALAN**

Infrastruktur jalan merupakan sarana yang sangat vital untuk memperlancar arus transportasi, dengan semakin lancar arus transportasi maka akan mendorong pertumbuhan ekonomi masyarakat suatu daerah.

Jalan provinsi yang berada di wilayah kabupaten Simalungun pada tahun 2023 adalah 219,76 km yang keseluruhan permukaannya adalah aspal.

Panjang jalan yang dikelola sepenuhnya oleh Pemerintah Kabupaten Simalungun adalah 1.803,78 km dengan kondisi baik 607,13 km, sedang 148,78 km, rusak 74,46 km dan rusak berat 973,41 km. Sementara dilihat dari jenis permukaan jalan diaspal sepanjang 1.020,22 km, perkerasan rigid 122,76 km, kerikil 575,99 km, dan 84,81 km jalan tanah.

KUNJUNGAN KAPAL

Jumlah kedatangan dan keberangkatan kapal tercatat pada 2 (dua) dermaga di Kab. Simalungun. Di dermaga Tigaraja tahun 2023, kedatangan penumpang 57.858 dan kendaraan 7.237 dengan keberangkatan penumpang dan kendaraan masing-masing 69.559 penumpang dan 9.363 kendaraan.

LENGTH OF ROADS

Road infrastructure is a very vital for fluent transportation then it will encourage people of a region's economic growth.

The provincial road in the Simalungun regency in 2023 is 219.76 km where the entire surface is paved.

The length of the road managed by Government of Simalungun Regency is 1,803.78 km which 607.13 km in good condition, 148.78 km in moderate, 74.46 km damaged, and 973.41 km severely damaged. Meanwhile, judging from the type of road surface, 1,020.22 km is paved, 122.76 km of rigid pavement, 575.99 km of gravel, and 84.81 km of soil road.

SHIP VISITS

The number of arrivals and departures of ships recorded at 2 (two) docks in Simalungun. At Tigaraja Pier in 2023, the arrival of passengers is 57.858 and vehicles is 7.237, with departure of passenger and vehicles is 69.559 and 9.363 respectively.

Sedangkan untuk kedatangan penumpang dan kendaraan dermaga Tigras tahun 2023 adalah 62.390 penumpang dan 28.310 kendaraan dengan keberangkatan penumpang 50.566 dan 22.413 kendaraan.

POS

Jumlah kantor pos pembantu di Kabupaten Simalungun sebanyak 23 unit yang tersebar di beberapa kecamatan.

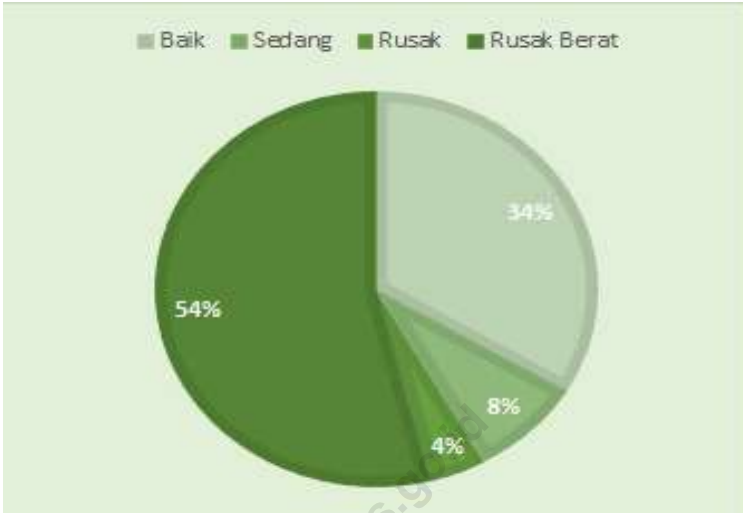
Jumlah penerimaan pengiriman paket kilat khusus dan surat kilat khusus dalam negeri melalui Kantor Pos Pembantu di wilayah Kabupaten Simalungun adalah sebanyak 122.642 dan 70.080. Sedangkan penerimaan untuk Wesel Pos sebanyak 3.680 dengan nilai 8,9 miliar dan frekuensi pengiriman sebanyak 1.945 dengan nilai 5,04 miliar.

As for the arrival of passengers and vehicles at Tigras Pier in 2023 is 62,390 passengers and 28.310 vehicles, with departures of passengers and vehicles is 50.566 passengers and 22.413 vehicles respectively.

POST

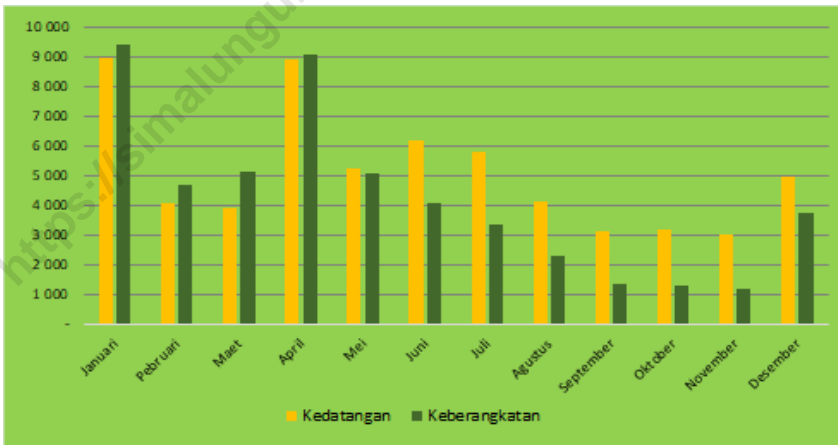
The number of auxiliary post offices in Simalungun Regency are 20 units spread in several districts.

The amount of receipt and delivery of domestic flash packages and flash mails through the auxiliary post offices in Simalungun regency is 122,642 and 70,080. While the receipts for postal orders are 3,680 with the value of 8.9 billions and the delivery frequency is 1,945 with the value of 5.04 billions.



Sumber/Source : Dinas Pekerjaan Umum Kabupaten Simalungun/Public Work Service Office of Simalungun Regency

Gambar 8.1 Panjang Jalan menurut Kondisi Jalan (%), 2023
Figures Road Length by Road Condition (%), 2023



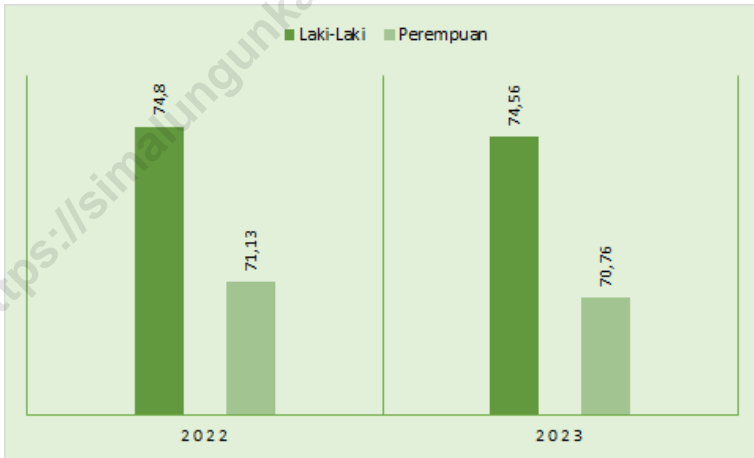
Sumber/Source : Dinas Perhubungan Kabupaten Simalungun/Transportation Office of Simalungun Regency

Gambar 8.2 Jumlah Kedatangan dan Keberangkatan Penumpang Melalui Dermaga Tigaras di Kabupaten Simalungun, 2023
Figures Number of Arrival and Departure of Passenger in Tigaras Quay of Simalungun Regency, 2023



Sumber/Source : PT Pos Indonesia Pematangsiantar/Post Office of Pematangsiantar

Gambar 8.3 Penerimaan dan Pengiriman Wesel Pos (%), 2023
Figures Postal Money Received and Sent (%), 2023



Sumber/Source : BPS Provinsi Sumatera Utara, Survei Sosial Ekonomi Nasional/Statistics of Sumatera Utara Province, National Socio Economic Survey

Gambar 8.4 Persentase Penduduk Berumur 5 Tahun Keatas yang Mengakses Internet di Simalungun, 2022 - 2023
Figures Percentage of Population 5 Years of Aged and Over Who Has Ever Accessed The Internet During in Simalungun, 2022 - 2023

8.1 PANJANG JALAN LENGTH OF ROADS

Tabel 8.1.1 **Panjang Jalan Menurut Status dan Kondisi Jalan di Kabupaten Simalungun (km), 2023**
Table *Length of Roads by Status and Road Condition in Simalungun Regency (km), 2023*

Status Jalan Road Status	Baik Good	Sedang Moderate	Rusak Damaged	Rusak Berat Severely Damaged	Jumlah Total
(1)	(2)	(3)	(4)	(5)	(6)
Negara/State	-	-	-	-	185,33
Provinsi/Province ^x	-	-	-	-	219,76
Kabupaten/Regency	607,13	148,78	74,46	973,41	1803,78
SIMALUNGUN	607,13	148,78	74,46	973,41	2 208,87

Sumber/Source: Dinas Pekerjaan Umum Kabupaten Simalungun/Public Work Service Office of Simalungun Regency

Tabel 8.1.2 **Panjang Jalan Provinsi Menurut Jenis Permukaan dan Kondisi Jalan di Kabupaten Simalungun (Km), 2023**
Table *Length of Provincial Roads by Type of Road Surface in Simalungun Regency (Km), 2023*

Jenis Permukaan Jalan <i>Type of Road Surface</i>	Jalan Provinsi <i>Provincial Roads</i>
(1)	(2)
Aspal/Paved	219,76
Perkerasan Rigid/Rigid Pavement	-
Kerikil/Gravel	-
Tanah/Soil	-
Lainnya/Others	-
SIMALUNGUN	219,76

Sumber/Source: Dinas Pekerjaan Umum dan Penataan Ruang UPTD PUPR Pematang Siantar/*Public Works and Spatial Planning Office of Pematang Siantar Municipality*

Tabel
Table 8.1.3**Panjang Jalan Provinsi Menurut Kelas Jalan di Kabupaten Simalungun (Km), 2023**
Length of Provincial Roads by Class of Roads in Simalungun Regency (km), 2023

Kelas Jalan Class of Roads	Jalan Provinsi Provincial Roads
(1)	(2)
Kelas I/Class I	-
Kelas II/Class II	-
Kelas III/Class III	-
Kelas IIIA/Class IIIA	-
Kelas IIIB/Class IIIB	219,76
Kelas IIIC/Class IIIC	-
Kelas Tidak Dirinci Class Not Specified	-
Jumlah/Total	219,76

Sumber/Source: Dinas Pekerjaan Umum dan Penataan Ruang UPTD PUPR Pematang Siantar/Public Works and Spatial Planning Office of Pematang Siantar Municipality

Tabel 8.1.4 **Panjang Jalan Menurut Jenis Permukaan Jalan di Kabupaten Simalungun (km), 2020 - 2023**
Table *Length of Roads by Type of Road Surface in Simalungun Regency (km), 2020 - 2023*

Jenis Permukaan Jalan <i>Type of Road Surface</i>	2020	2021	2022	2023
(1)	(2)	(3)	(4)	(5)
Aspal/Paved	685,02	687,77	1 002,85	1 020,22
Perkerasan Rigid/Rigid Pavement	82,06	90,58	121,96	122,76
Kerikil/Gravel	979,69	897,55	593,76	575,99
Tanah/Soil	57,01	127,88	85,21	84,81
Lainnya/Others	-	-	-	-
Jumlah/Total	1 803,78	1 803,78	1 803,78	1803,78

Sumber/Source: Dinas Pekerjaan Umum Kabupaten Simalungun/Public Work Service Office of Simalungun Regency

Tabel 8.1.5 Panjang Jalan Menurut Kondisi Jalan di Kabupaten Simalungun (km), 2020 - 2023
Table Length of Roads by Condition of Roads in Simalungun Regency (km), 2020 - 2023

Kondisi Jalan Condition of Roads	2019	2020	2021	2022
(1)	(2)	(3)	(4)	(5)
Baik/Good	648,06	567,74	575,88	607,13
Sedang/Moderate	126,08	121,78	149,61	148,78
Rusak/Damage	55,09	88,83	75,74	74,46
Rusak Berat/Severely Damage	974,55	1 025,43	1 002,55	973,41
Jumlah/Total	1 803,78	1 803,78	1 803,78	1803,78

Sumber/Source: Dinas Pekerjaan Umum Kabupaten Simalungun/Public Work Service Office of Simalungun Regency

Tabel 8.1.6 Panjang Jalan Menurut Kelas Jalan di Kabupaten Simalungun (km), 2020 - 2023
Length of Roads by Class of Roads in Simalungun Regency (km), 2020 - 2023

Kelas Jalan Class of Roads	2019	2020	2021	2022
(1)	(2)	(3)	(4)	(5)
Kelas I/Class I	-	-	-	-
Kelas II/Class II	-	-	-	-
Kelas III/Class III	-	-	-	-
Kelas IIIA/Class IIIA	-	-	-	-
Kelas IIIB/Class IIIB	-	-	-	-
Kelas IIIC/Class IIIC	1 803,78	1 803,78	1 803,78	1 803,78
Kelas Tidak Dirinci/ Class Not Specified	-	-	-	-
Jumlah/Total	1 803,78	1 803,78	1 803,78	1 803,78

Sumber/Source: Dinas Pekerjaan Umum Kabupaten Simalungun/Public Work Service Office of Simalungun Regency

Tabel
Table 8.1.7

**Panjang Jalan Menurut Jenis Permukaan Jalan dan
Kecamatan di Kabupaten Simalungun (km), 2023**
*Length of Roads by Type of Road Surface and Subdistrict in
Simalungun Regency (km), 2023*

Kecamatan Subdistrict	Beraspal Paved	Perkerasan Rigid Pavement Rigid	Kerikil Gravel	Tanah Ground	Jumlah Total
(1)	(2)	(3)	(4)	(5)	(6)
Silimakuta	31,41	1,56	15,59	0,20	48,76
Pematang Silimahuta	35,95	2,20	13,82	1,59	53,56
Purba	27,30	0,40	37,54	-	65,24
Haranggaol Horison	22,09	0,20	9,05	3,65	34,99
Dolok Pardamean	42,51	0,15	8,57	-	51,23
Sidamanik	38,14	3,22	13,52	1,85	56,73
Pematang Sidamanik	33,96	8,84	19,39	4,20	66,39
Girsang Sipangan Bolon	26,27	7,85	3,87	-	37,99
Tanah Jawa	48,98	4,52	22,83	7,02	83,35
Hatonduhan	22,72	12,95	57,67	11,92	105,26
Dolok Panribuan	43,58	7,30	15,50	0,06	66,44
Jorlang Hataran	33,37	6,00	10,21	-	49,58
P a n e i	34,91	1,20	9,09	0,80	46,00
Panombean Panei	29,37	2,11	6,61	-	38,09
R a y a	61,96	16,66	31,15	2,97	112,74
Dolog Masagal	36,18	2,00	11,36	-	49,54
Dolok Silou	40,14	3,40	34,94	15,13	93,61
Silou Kahean	47,44	7,94	7,67	2,92	65,97
Raya Kahean	38,70	4,60	10,73	0,80	54,83
Tapian Dolok	11,74	4,23	29,35	2,60	47,92
Dolok Batu Nanggar	29,26	0,47	22,28	3,58	55,59
S i a n t a r	31,56	2,58	8,27	-	42,41
Gunung Malela	20,22	1,40	16,32	-	37,94
Gunung Maligas	13,86	0,53	18,28	1,00	33,67
Hutabayu Raja	27,27	3,03	17,23	2,15	49,68
Jawa Maraja Bah Jambi	21,83	1,40	10,65	0,80	34,68
Pematang Bandar	38,94	-	1,22	-	40,16
Bandar Huluan	30,43	1,20	21,53	-	53,16
B a n d a r	21,71	1,09	12,43	3,94	39,17
Bandar Masilam	37,30	0,20	10,14	-	47,64
Bosar Maligas	25,12	8,76	30,92	2,28	67,08
Ujung Padang	16,00	4,77	38,26	15,35	74,38
SIMALUNGUN	1 020,22	122,76	575,99	84,81	1 803,78

Sumber/Source: Dinas Pekerjaan Umum Kabupaten Simalungun/Public Work Service Office of Simalungun Regency

Tabel 8.1.8 Panjang Jalan Menurut Kondisi Jalan dan Kecamatan di Kabupaten Simalungun (km), 2023
Length of Roads by Condition of Roads and Subdistrict in Simalungun Regency (km), 2023

Kecamatan Subdistrict	Baik Good	Sedang Moderate	Rusak Damage	Rusak Berat Severely Damage	Jumlah Total
(1)	(2)	(3)	(4)	(5)	(6)
Silimakuta	14,90	2,94	2,80	28,12	48,76
Pematang Silimahuta	22,37	4,20	0,20	26,79	53,56
Purba	17,34	5,71	4,25	37,94	65,24
Haranggaol Horison	18,23	1,40	0,20	15,16	34,99
Dolok Pardamean	19,50	8,83	4,40	18,50	51,23
Sidamanik	22,57	2,62	1,20	30,34	56,73
Pematang Sidamanik	28,35	6,36	1,00	30,68	66,39
Girsang Sipangan Bolon	25,82	3,96	1,62	6,59	37,99
Tanah Jawa	22,51	2,40	2,54	55,90	83,35
Hatonduhan	20,15	5,82	1,40	77,89	105,26
Dolok Panribuan	19,90	10,94	4,17	31,43	66,44
Jorlang Hataran	12,79	9,65	3,16	23,98	49,58
Panei	16,13	5,80	4,17	19,90	46,00
Panombean Panei	18,15	3,70	1,40	14,84	38,09
Raya	35,67	13,57	10,80	52,71	112,74
Dolog Masagal	25,33	4,03	0,80	19,38	49,54
Dolok Silou	29,05	4,20	4,30	56,06	93,61
Silou Kahean	27,59	6,20	2,60	29,58	65,97
Raya Kahean	13,95	4,59	3,65	32,64	54,83
Tapian Dolok	5,57	1,80	3,20	37,35	47,92
Dolok Batu Nanggar	11,70	5,40	1,41	37,08	55,59
Siantar	21,06	3,58	2,41	15,36	42,41
Gunung Malela	6,70	3,60	2,80	24,84	37,94
Gunung Maligas	9,17	0,13	0,20	24,17	33,67
Hutabayu Raja	22,52	2,49	0,40	24,27	49,68
Jawa Maraja Bah Jambi	4,30	4,00	2,20	24,18	34,68
Pematang Bandar	22,27	7,10	0,80	9,99	40,16
Bandar Hulan	16,55	2,00	1,80	32,81	53,16
Bandar	12,46	3,04	1,38	22,29	39,17
Bandar Masilam	16,97	6,35	2,80	21,52	47,64
Bosar Maligas	27,97	1,80	0,40	36,91	67,08
Ujung Padang	19,60	0,57	-	54,21	74,38
SIMALUNGUN	607,13	148,78	74,46	973,41	1 803,78

Sumber/Source: Dinas Pekerjaan Umum Kabupaten Simalungun/Public Work Service Office of Simalungun Regency

8.2 TRANSPORTASI KAPAL SHIP TRANSPORTATION

Tabel 8.2.1 **Jumlah Kedatangan dan Keberangkatan Menurut Dermaga di Kabupaten Simalungun, 2023**
Number of Arrival and Departure by Quay in Simalungun Regency, 2023

Dermaga Quays	Penumpang/Passengers		Kendaraan/Vehicles	
	Kedatangan Arrival	Keberangkatan Departure	Kedatangan Arrival	Keberangkatan Departure
(1)	(2)	(3)	(4)	(5)
Tigaraja	57 858	69 559	7 237	9 363
Tigaras	62 390	50 566	28 310	22 413
Jumlah/Total^x	119 248	120 125	35 547	31 776

Catatan/Note: ^xTidak termasuk data dermaga Tigaraja/Tigaraja quay not included

Sumber/Source: Dinas Perhubungan Kabupaten Simalungun/Transportation Office of Simalungun Regency

Tabel
Table 8.2.2**Jumlah Kedatangan dan Keberangkatan Melalui Dermaga Tigaraja Menurut Bulan, 2023**
Number of Arrival and Departure by Quay of Tigaraja and Month, 2023

Bulan Months	Penumpang/Passengers		Kendaraan/Vehicles	
	Kedatangan Arrival	Keberangkatan Departure	Kedatangan Arrival	Keberangkatan Departure
(1)	(2)	(3)	(4)	(5)
Januari/January	4 111	4 905	621	827
Februari/February	3 560	4 971	449	602
Maret/March	3 911	4 908	461	571
April/April	6 937	7 559	1 052	1 508
Mei/May	4 676	5 755	672	776
Juni/June	5 001	7 096	606	809
Juli/July	6 418	7 368	725	714
Agustus/August	5 946	5 987	700	876
September/September	4 439	5 009	472	649
Oktober/October	4 127	4 161	449	603
November/November	3 678	4 020	469	519
Desember/December	5 054	7 820	561	909
Jumlah/Total	57 858	69 559	7 237	9 363

Sumber/Source: Dinas Perhubungan Kabupaten Simalungun/Transportation Office of Simalungun Regency

Tabel
Table 8.2.3**Jumlah Kedatangan dan Keberangkatan Melalui Dermaga
Tigaras Menurut Bulan, 2023**
**Number of Arrival and Departure by Quay of Tigaras and
Month, 2023**

Bulan Months	Penumpang/Passengers		Kendaraan/Vehicles	
	Kedatangan Arrival	Keberangkatan* Departure	Kedatangan Arrival	Keberangkatan* Departure
(1)	(2)	(3)	(4)	(5)
Januari/January	8 971	9 401	3 565	4 119
Februari/February	4 057	4 701	1 827	2 179
Maret/March	3 912	5 140	1 761	2 254
April/April	8 896	9 057	4 022	4 332
Mei/May	5 243	5 067	2 489	2 144
Juni/June	6 191	4 049	2 804	1 666
Juli/July	5 767	3 337	2 721	1 160
Agustus/August	4 101	2 304	2 164	1 014
September/September	3 151	1 337	1 580	694
Oktober/October	3 166	1 278	1 608	691
November/November	2 997	1 166	1 444	586
Desember/December	4 938	3 729	2 325	1 574
Jumlah/Total	61 390	50 566	28 310	22 413

Catatan/Note: *Hanya data kapal usaha rakyat/Only the data of the people's business ship

Sumber/Source: Dinas Perhubungan Kabupaten Simalungun/Transportation Office of Simalungun Regency

Tabel 8.2.4 **Jumlah Kendaraan Bermotor yang Diuji Menurut Jenis Kendaraan (Unit), Desember 2023**
Table *Number of Motorized Vehicles Tested by Type of Vehicles, December 2023*

Jenis Kendaraan Vehicles	Jumlah Kendaraan Bermotor Yang Diuji Number of Motorized Vehicles Tested
(1)	(2)
Mobil Barang/ <i>Truck Wagon</i>	8 955
Bus/ <i>Buses</i>	325
Mobil Penumpang/ <i>Passenger Car</i>	458
Tempelan/ <i>Patched Vechiles</i>	7
Lainnya/ <i>Others</i>	-
Jumlah/Total	9 745

Sumber/Source: Dinas Perhubungan Kabupaten Simalungun/*Transportation Office of Simalungun Regency*

8.3 POS POST

Tabel
Table 8.3.1

**Kantor Pos Pembantu dan Kode Pos Menurut Kecamatan
di Kabupaten Simalungun, 2023**
*Auxiliary Post Office and Post Code by Sub Regency in
Simalungun Regency, 2023*

Kecamatan Subdistrict	Kantor Pos Pembantu Auxiliary Post Office	Kode Pos Post Office
(1)	(2)	(3)
Silimakuta	KCP Seribu Dolok	21167
Pematang Silimahuta	KCP Seribu Dolok	21167
Purba	KCP Tiga Runggu	21165
Haranggaol Horison	KCP Tiga Runggu	21165
Dolok Pardamean	KCP Sipintu Angin	21163
Sidamanik	KCP Sarimatondang	21171
Pematang Sidamanik	KCP Sarimatondang	21171
Girsang Sipangan Bolon	KCP Parapat	21174
Tanah Jawa	KCP Pematang Tanah jawa	21181
Hatonduhan	KCP Pematang Tanah jawa	21181
Dolok Panribuan	KCP Tiga Dolok	21173
Jorlang Hataran	KCP Tiga Balata	21172
P a n e i	KCP Panei Tengah	21161
Panombean Panei	KCP Panei Tengah	21161
R a y a	KCP Pematang raya	21162
Dolog Masagal	KCP Sipintu Angin	21163
Dolok Silou	KCP Saran padang	21168
Silou Kahean	KCP Silou Kahean	21157 B1
Raya Kahean	KCP Silou Kahean	21157 B1
Tapian Dolok	KCP Tapian Dolok	21154 B1
Dolok Batu Nanggar	KCP Serbelawan	21155
S i a n t a r	KCP Batu Anam	21152
Gunung Malela	KCP Bah Jambi	21153
Gunung Maligas	KCP Bah Jambi	21153
Hutabayu Raja	KCP Hutabayu	21182
Jawa Maraja Bah Jambi	KCP Bah Jambi	21153
Pematang Bandar	KCP Pematang Bandar	21186
Bandar Hulan	KCP Serbelawan	21155
B a n d a r	KCP Perdagangan	21183
Bandar Masilam	KCP Perdagangan	21183
Bosar Maligas	KCP Pasar Baru	21183
Ujung Padang	KCP Pasar Baru	21183

Sumber/Source: PT Pos Indonesia Pematangsiantar/Post Office of Pematangsiantar

Tabel
Table 8.3.2**Jumlah Penerimaan dan Pengiriman Paket Biasa Melalui Kantor Pos Pembantu, 2023**
Number of Regular Package Received and Sent by Auxiliary Post Office, 2023

Bulan <i>Months</i>	Penerimaan/Received		Pengiriman/Sent	
	Dalam Negeri <i>Domestic</i>	Luar Negeri <i>International</i>	Dalam Negeri <i>Domestic</i>	Luar Negeri <i>International</i>
(1)	(2)	(3)	(4)	(5)
Januari/January	314	7	238	-
Februari/February	320	9	233	1
Maret/March	387	6	189	-
April/April	492	11	5	2
Mei/May	411	10	17	1
Juni/June	378	9	17	-
Juli/July	322	7	71	-
Agustus/August	339	2	82	1
September/September	318	3	84	-
Oktober/October	371	9	72	-
November/November	392	13	66	2
Desember/December	383	10	20	2
Jumlah/Total	4 427	96	1 094	9

Sumber/Source: PT Pos Indonesia Pematangsiantar/Post Office of Pematangsiantar

Tabel
Table 8.3.3**Jumlah Penerimaan dan Pengiriman Paket Kilat^x Melalui Kantor Pos Pembantu, 2023**
Number of Flash Package^x Received and Sent by Auxiliary Post Office, 2023

Bulan <i>Months</i>	Penerimaan/Received		Pengiriman/Sent	
	Dalam Negeri <i>Domestic</i>	Luar Negeri <i>International</i>	Dalam Negeri <i>Domestic</i>	Luar Negeri <i>International</i>
(1)	(2)	(3)	(4)	(5)
Januari/January	5 214	11	2 345	7
Februari/February	5 139	14	1 224	5
Maret/March	5 376	16	2 500	5
April/April	7 149	19	1 562	5
Mei/May	5 122	10	2 830	4
Juni/June	5 238	11	2 620	1
Juli/July	5 299	12	1 830	3
Agustus/August	5 349	13	2 900	6
September/September	5 983	14	3 045	3
Oktober/October	5 126	16	3 200	3
November/November	5 476	11	3 281	3
Desember/December	6 878	15	4 082	-
Jumlah/Total	67 349	162	31 419	45

Catatan/Noted: ^xTermasuk surat kilat khusus/Flash mail included

Sumber/Source: PT Pos Indonesia Pematangsiantar/Post Office of Pematangsiantar

Tabel
Table 8.3.4**Jumlah Penerimaan dan Pengiriman Peranko Manual
Tercatat Melalui Kantor Pos Pembantu, 2023**
**Number of Register Manual Stamp Received and Sent by
Auxiliary Post Office, 2023**

Bulan Months	Penerimaan/Received		Pengiriman/Sent	
	Dalam Negeri Domestic	Luar Negeri International	Dalam Negeri Domestic	Luar Negeri International
(1)	(2)	(3)	(4)	(5)
Januari/January	30	18	330	2
Februari/February	36	17	42	3
Maret/March	39	15	152	-
April/April	41	10	220	4
Mei/May	27	18	46	-
Juni/June	28	21	26	1
Juli/July	37	9	50	4
Agustus/August	40	17	32	6
September/September	18	18	-	-
Oktober/October	22	19	-	5
November/November	33	21	15	3
Desember/December	34	15	637	4
Jumlah/Total	385	198	1 550	32

Sumber/Source: PT Pos Indonesia Pematangsiantar/Post Office of Pematangsiantar

Tabel
Table 8.3.5**Jumlah Penerimaan dan Pengiriman Surat Kilat Khusus^x
Melalui Kantor Pos Pembantu, 2023**
**Number of Flash Special Mail^x Received and Sent by
Auxiliary Post Office, 2023**

Bulan Months	Penerimaan/Received		Pengiriman/Sent	
	Dalam Negeri Domestic	Luar Negeri International	Dalam Negeri Domestic	Luar Negeri International
(1)	(2)	(3)	(4)	(5)
Januari/January	4 782	20	3 200	2
Februari/February	4 432	21	3 650	2
Maret/March	4 821	11	3 115	2
April/April	4 932	18	3 280	1
Mei/May	4 324	19	2 833	3
Juni/June	4 881	16	2 666	5
Juli/July	4 761	15	4 078	1
Agustus/August	4 136	11	3 145	2
September/September	4 381	10	3 110	3
Oktober/October	4 813	19	3 424	3
November/November	4 916	22	4 180	2
Desember/December	4 114	24	1 980	3
Jumlah/Total	55 293	206	38 661	29

Catatan/Noted: ^xTermasuk paket kilat khusus/Flash packages included

Sumber/Source: PT Pos Indonesia Pematangsiantar/Post Office of Pematangsiantar

Tabel
Table 8.3.6**Jumlah Penerimaan dan Pengiriman Wesel Pos Melalui Kantor Pos Pembantu, 2023**
Number of Postal Money Received and Sent by Auxiliary Post Office, 2023

Bulan Months	Penerimaan/Received		Pengiriman/Sent	
	Frekuensi Frequency	Nilai Value (Rp)	Frekuensi Frequency	Nilai Value (Rp)
(1)	(2)	(3)	(4)	(5)
Januari/January	237	786 810 278	314	994 626 029
Februari/February	359	758 945 927	249	332 823 375
Maret/March	402	889 613 197	282	529 270 108
April/April	323	579 929 023	217	540 482 602
Mei/May	333	691 893 796	156	349 238 685
Juni/June	294	764 036 224	138	504 527 763
Juli/July	281	785 494 337	119	292 464 450
Agustus/August	336	908 727 920	154	406 273 643
September/September	262	688 512 718	89	273 539 443
Oktober/October	278	726 644 951	85	247 240 315
November/November	269	647 215 899	71	255 074 440
Desember/December	306	768 081 221	71	315 114 000
Jumlah/Total	3 680	8 995 905 491	1 945	5 040 674 853

Sumber/Source: PT Pos Indonesia Pematangsiantar/Post Office of Pematangsiantar

8.4 TEKNOLOGI INFORMASI & KOMUNIKASI INFORMATION & COMMUNICATION TECHNOLOGY

Tabel 8.4.1 **Persentase Penduduk Berumur 5 Tahun Keatas yang Menguasai/Memiliki Telepon Seluler dan Menggunakan Komputer Dalam 3 Bulan Terakhir di Kabupaten Simalungun, 2022 - 2023**
Percentage of Population 5 Years of Aged and Over Who Have Cellular Phone (HP) and Use Computer During The Last 3 Months in Simalungun Regency, 2022 - 2023

Uraian Description	2022	2023
(1)	(2)	(3)
<i>Laki-laki / Male</i>		
Menguasai/Memiliki Telepon Seluler (HP) <i>Have Cellular Phone (HP)</i>	73,88	72,90
Menggunakan Komputer (PC/Desktop, Notebook/ Laptop, Tablet) <i>Use Computer</i>	8,61	7,26
<i>Perempuan / Female</i>		
Menguasai/Memiliki Telepon Seluler (HP) <i>Have Cellular Phone (HP)</i>	65,98	65,97
Menggunakan Komputer (PC/Desktop, Notebook/ Laptop, Tablet) <i>Use Computer</i>	11,72	8,78
<i>Laki-laki + Perempuan / Male + Female</i>		
Menguasai/Memiliki Telepon Seluler (HP) <i>Have Cellular Phone (HP)</i>	69,93	69,42
Menggunakan Komputer (PC/Desktop, Notebook/ Laptop, Tablet) <i>Use Computer</i>	10,16	8,03

Sumber/Source: BPS Provinsi Sumatera Utara, Survei Sosial Ekonomi Nasional/*Statistics of Sumatera Utara Province, National Socio Economic Survey*

Tabel
Table 8.4.2

Persentase Penduduk Berumur 5 Tahun Keatas yang Mengakses Internet Dalam 3 Bulan Terakhir di Kabupaten Simalungun, 2022 - 2023
Percentage of Population 5 Years of Aged and Over Who Has Ever Accessed The Internet During The Last 3 Months in Simalungun Regency, 2022 - 2023

Uraian Description	2022	2023
(1)	(2)	(3)
Laki-laki <i>Male</i>	74,80	74,56
Perempuan <i>Female</i>	71,13	70,76
Laki-laki + Perempuan <i>Male + Female</i>	72,96	72,65

Sumber/Source: BPS Provinsi Sumatera Utara, Survei Sosial Ekonomi Nasional/*Statistics of Sumatera Utara Province, National Socio Economic Survey*

BAB 9

PERBANKAN, KOPERASI, HARGA-HARGA, DAN PENGELUARAN PENDUDUK

Banking, Cooperative, Prices, and Population Expenditure

Pada tahun 2023
rata-rata pengeluaran per
kapita penduduk
Kabupaten Simalungun:
*in 2023, the average per capita
expenditure of residents in
Simalungun Regency was:*

1,3 juta /million
rupiah

41,74%

Pengeluaran untuk
komoditas makanan
*Expenditure on
food commodities*



58,26%

Pengeluaran untuk
komoditas
bukan makanan
*Expenditure on
non-food
commodities*

Top 5 Pengeluaran untuk komoditas:
Top 5 Expenditures on Commodities



21,40%

Perumahan dan
Fasilitas Rumah Tangga
Housing and Household Facilities



15,14%

Makanan dan
Minuman Jadi
Food and Beverage Staples



9,95%

Barang dan Jasa
Informasi
Information Goods and Services



8,35%

Rokok dan Tembakau
Cigarettes and Tobacco



7,54%

Padi-padian
Agricultural Goods and Services



PENJELASAN TEKNIS

TECHNICAL NOTES

- 1. Rata-rata pengeluaran per kapita Sebulan** adalah biaya yang dikeluarkan untuk konsumsi semua anggota rumah tangga selama sebulan dibagi dengan banyaknya anggota rumah tangga. Pengeluaran untuk konsumsi makanan dihitung selama seminggu terakhir, sedangkan konsumsi bukan makanan dihitung sebulan dan setahun terakhir. Baik konsumsi makanan maupun bukan makanan selanjutnya dikonversikan ke dalam pengeluaran rata-rata sebulan. Angka konsumsi/pengeluaran rata-rata per kapita yang disajikan dalam publikasi ini diperoleh dari hasil bagi jumlah konsumsi seluruh rumah tangga (baik mengonsumsi makanan maupun tidak) terhadap jumlah penduduk.
 - 2. Konsumsi kalori dan protein** adalah dihitung dengan mengalikan kuantitas setiap makanan yang dikonsumsi dengan nilai kandungan kalori dan protein setiap jenis makanan berdasarkan daftar konversi zat gizi.
 - 3. Data statistik perbankan** bersumber dari Bank Indonesia di Pematangsiantar.
- 1. Average monthly per capita expenditure** is the cost spent on consumption for all household members during a month divided by the number of household members. Expenditures for food consumption are calculated for the last week, while non-food consumption is calculated for the last month and year. Both food and non-food consumption are then converted into average monthly expenditure. The average consumption/expenditure figures per capita presented in this publication are obtained from dividing the total consumption of all households (whether they consume food or not) by the total population.
 - 2. Calorie and protein consumption** is calculated by multiplying the quantity of each food consumed by the calorie and protein content value of each type of food based on the nutrient conversion list.
 - 3. Banking Statistics** are obtained from the Bank Indonesia in Pematangsiantar.

4. Kantor bank terdiri dari Kantor Cabang (KC), Kantor Cabang Pembantu (KCP), dan kantor di bawah KCP.
4. *Bank offices consist of branch office (KC), sub branch office (KCP), and offices under KCP.*

<https://simalungunkab.bps.go.id>

ULASAN

DESCRIPTION

BANK

Lembaga keuangan di Kabupaten Simalungun tahun 2023 masih merupakan kantor unit yang terdiri dari 7 unit Bank Umum dan 6 Bank Perkreditan Rakyat (BPR), Posisi simpanan masyarakat rupiah dan valas tahun 2023 mencapai 1.386.897 juta dengan jumlah rekening 358.934 buah dimana 99 persen berasal dari jenis tabungan yakni mencapai 998.224 juta dengan jumlah rekening 355.999 kemudian 1 persen untuk simpanan berjangka dan giro.

BANK

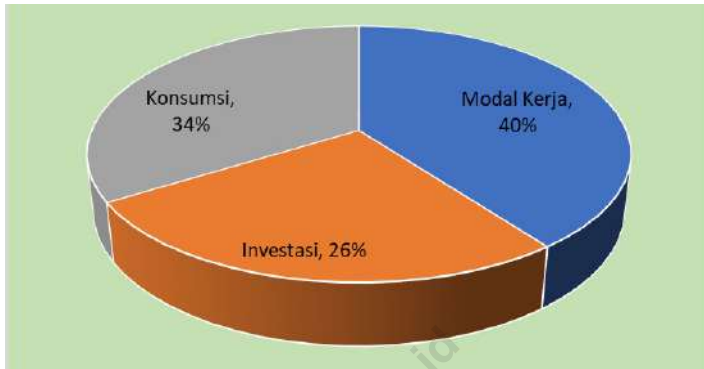
Financial Institutions in Simalungun regency in 2023 still branch office consist of 7 units of commercial banks and 6 BPR. The position of Rupiah and Foreign Exchange Savings Society in 2023 reached 1,386,897 million by 358,934 accounts which 99 percent came from the types of saving remain which reached 998,224 million, with 323,983 accounts, then 1 percent for term deposit and giro deposit.

KONSUMSI PENDUDUK

Pengeluaran per kapita sebulan pada tahun 2023 sebesar Rp 1.1.302.609,- terdiri dari pengeluaran untuk makanan sebesar Rp 758.906,- dan untuk pengeluaran bukan makanan Rp 543.703,-. Tahun 2022 persentase pengeluaran untuk bukan makanan dari total pengeluaran yaitu sebesar 40 persen naik menjadi 41,73 persen di Tahun 2023. Sementara persentase pengeluaran untuk makanan dari total pengeluaran yaitu sebesar 60 persen turun menjadi 58,26 persen di Tahun 2022.

POPULATION CONSUMPTION

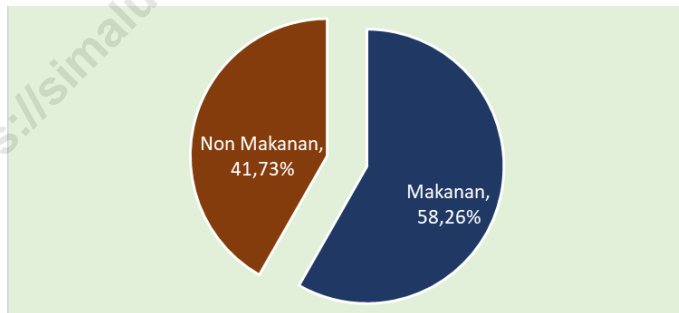
Expenditure per capita per month in 2023 will be IDR 1,1,302,609,- consisting of expenditure on food amounting to IDR 758,906,- and non-food expenditure IDR 543,703,-. In 2022, the percentage of non-food expenditure from total expenditure, namely 40 percent, will increase to 41.73 percent in 2023. Meanwhile, the percentage of expenditure on food from total expenditure, namely 60 percent, will decrease to 58.26 percent in 2022.



Sumber/Source : Bank Indonesia Pematangsiantar/ Bank Indonesia in Pematangsiantar

Gambar
Figures 9.1

Nominal Posisi Pinjaman yang Disalurkan Bank Umum Berdasarkan Penggunaan (juta rupiah) di Kabupaten Simalungun, 2022
Nominal Position of Loans Distributed by Bank based on Usage (Million Rp) in Simalungun Regency, 2022



Sumber/Source : BPS - Survei Sosial Ekonomi Nasional/ BPS - National Socio Economic Survey

Gambar
Figures 9.2

Target dan Realisasi Penerimaan Pendapatan Pajak (Rupiah) di Kabupaten Simalungun, 2020-2022
Tax Revenues Target and Realization (Rupiah) in Simalungun Regency, 2020-2022

**9.1 KEUANGAN
FINANCE**

Tabel 9.1.1 **Jumlah Lembaga Keuangan di Kabupaten Simalungun, 2020 - 2023**
Table *Number of Financial Institutions in Simalungun Regency, 2020 -2023*

Lembaga Keuangan Financial Institutions	2020	2021	2022	2023
(1)	(2)	(3)	(4)	(5)
Bank Umum	7	7	7	7
BPR	6	6	6	6
Simalungun	13	13	13	13

Sumber/Source: Bank Indonesia Pematangsiantar, Otoritas Jasa Keuangan (OJK)/ *Bank Indonesia in Pematangsiantar, Financial Services Authority*

Tabel 9.1.2 **Posisi Simpanan Masyarakat Rupiah dan Valas, 2020-2023**
Table **Public Saving in Rupiah and Foreign Currency, 2020**
-2023

Jenis Simpanan <i>Deposits Type</i>	2020	2021	2022	2023
(1)	(2)	(3)	(4)	(5)
Giro				
Nominal (Juta Rp)	116 518	158 152	232 986	174 272
Jumlah Rekening	629	1 351	1 624	1 666
Simpanan Berjangka / Term Deposits				
Nominal (Juta Rp)	782 973	986 431	193 876	214 396
Jumlah Rekening	175 727	285 691	1 192	1 269
Tabungan / Saving				
Nominal (Juta Rp)	176 516	194 204	1 077 071	998 228
Jumlah Rekening	1 138	1 242	323 983	355 999
Total Nominal (Juta Rp)	1 076 008	1 338 787	1 503 935	1 386 897
Total Jumlah Rekening	177 494	288 284	326 799	358 934

Sumber/Source: Bank Indonesia Pematangsiantar/ Bank Indonesia in Pematangsiantar

Tabel
Table 9.1.3

Posisi Pinjaman yang Diberikan Bank Umum berdasarkan Lokasi Proyek Menurut Sektor Ekonomi (Juta Rupiah), 2022 - 2023

Position of Loans by Commercial Banks in Rupiah Based on Project Location by Economical Sector (Million Rp), 2021 -2022

Jenis Pinjaman Berdasarkan Lapangan Usaha <i>Loans by Industrial Origin</i>	2022	2023
(1)	(2)	(3)
Pertanian, Perburuan dan Kehutanan/ <i>Agriculture, Hunting and Forestry</i>	2 226 125	1 713 691
Perikanan/ <i>Fisheries</i>	39 097	33 789
Pertambangan dan Penggalian/ <i>Mining and Quarrying</i>	4 406	2 449
Industri Pengolahan/ <i>Manufacturing</i>	693 554	989 879
Pengadaan Listrik, Gas dan Air/ <i>Electricity, Gas Procurement and Water</i>	1 061	1 714
Konstruksi/ <i>Construction</i>	28 960	41 558
Perdagangan Besar dan Eceran, Reparasi Mobil dan Motor <i>Wholesale and Retail Trade, Car and Motorcycle Repair</i>	1 315 508	1 301 203
Penyediaan Akomodasi dan Makan Minum <i>Provision of Accommodation, Food, and Beverages</i>	131 575	131 119
Transportasi, Pergudangan dan Komunikasi <i>Transportation, Warehousing and Communication</i>	58 711	61 750
Perantara Keuangan/ <i>Financial Intermediary</i>	6 346	9 879
Real Estate, Usaha Persewaan, dan Jasa Perusahaan <i>Real Estate, rental bussines, and Bussines</i>	34 677	24 314
Administrasi Pemerintahan, Pertahanan dan Jaminan Sosial Wajib <i>Government Administration, Defense and Mandatory Social Security</i>	269	-
Jasa Pendidikan/ <i>Education</i>	4 907	5 295
Jasa Kesehatan dan Kegiatan Sosial/ <i>Health Services and Social Activities</i>	122 040	109 747
Jasa Kemasyarakatan, Sosial Budaya, Hiburan dan Perorangan Lainnya <i>Community services, socio-cultural, entertainment and other individuals</i>	144 382	178 886
Jasa Perorangan Yang Melayani Rumah Tangga <i>Individual services serving household</i>	9 347	7 862
Kegiatan Yang Belum Jelas Batasannya/ <i>Activities whose boundaries are not clear</i>	-	-
Penerimaan Kredit Bukan Lapangan Usaha/ <i>Acceptance of non-business credit</i>	2 377 819	2 374 052
Total Lapangan Usaha/<i>Total Loans at the Business Field</i>	4 820 964	4 613 135
Total Bukan Lapangan Usaha/<i>Total Loans at the Non-business Field</i>	2 377 819	2 374 052
Total Pinjaman/<i>Total Loans</i>	6 073 657	6 987 187

Sumber/*Source*: Bank Indonesia Pematangsiantar/ *Bank Indonesia in Pematangsiantar*

Tabel
Table 9.1.4

Posisi Kredit Mikro Kecil Menengah yang Diberikan Bank Umum Berdasarkan Lokasi Proyek Menurut Sektor Ekonomi (Juta Rupiah), 2021 - 2023
Position of Small Medium Micro Credit Extended by Commercial Banks in Rupiah Based on Project Location by Economical Sector (Million Rp), 2021 - 2023

Jenis Pinjaman Berdasarkan Lapangan Usaha Loans by Industriarian Origin	2021	2022	2023
(1)	(2)	(3)	(4)
Pertanian, Perburuan dan Kehutanan/ <i>Agriculture, Hunting and Forestry</i>	1 134 218	1 495 551	1.713.691
Perikanan/ <i>Fisheries</i>	45 407	39 097	33.789
Pertambangan dan Penggalian/ <i>Mining and Quarrying</i>	3 062	4 406	2.449
Industri Pengolahan/ <i>Manufacturing</i>	90 538	367 462	989.879
Pengadaan Listrik, Gas dan Air/ <i>Electricity, Gas Procurement and Water</i>	947	1 061	1.714
Konstruksi/ <i>Construction</i>	25 136	26 280	41.558
Perdagangan Besar dan Eceran, Reparasi Mobil dan Motor <i>Wholesale and Retail Trade, Car and Motorcycle Repair</i>	1 091 412	1 292 873	1.301.203
Penyediaan Akomodasi dan Makan Minum <i>Provision of Accommodation, Food, and Beverages</i>	110 917	131 575	131.119
Transportasi, Pergudangan dan Komunikasi <i>Transportation, Warehousing and Communication</i>	55 775	52 723	61.750
Perantara Keuangan/ <i>Financial Intermediary</i>	3 128	6 267	9.879
Real Estate, Usaha Persewaan, dan Jasa Perusahaan <i>Real Estate, rental bussines, and Bussines</i>	26 349	26 921	24.314
Administrasi Pemerintahan, Pertahanan dan Jaminan Sosial Wajib <i>Government Administration, Defense and Mandatory Social Security</i>	460	269	-
Jasa Pendidikan/ <i>Education</i>	43 255	4 907	5.295
Jasa Kesehatan dan Kegiatan Sosial/ <i>Health Services and Social Activities</i>	13 582	104 429	109.747
Jasa Kemasyarakatan, Sosial Budaya, Hiburan dan Perorangan Lainnya <i>Community services, socio-cultural, entertainment and other individuals</i>	108 538	144 220	178.886
Jasa Perorangan Yang Melayani Rumah Tangga <i>Individual services serving household</i>	8 573	9 347	7.862
Badan International Dan Badan Ekstra International Lainnya <i>International Agencies and Other Extra-International Agencies</i>	-	-	-
Kegiatan Yang Belum Jelas Batasannya/ <i>Activities whose boundaries are not clear</i>	-	-	-
Penerimaan Kredit Bukan Lapangan Usaha/ <i>Acceptance of non-business credit</i>	-	-	2.374.052
Total Lapangan Usaha/Total Loans at the Business Field	2 761 297	3 707 385	6 987 187

Sumber/Source: Bank Indonesia Pematangsiantar/ Bank Indonesia in Pematangsiantar

Tabel
Table 9.1.5

**Posisi Pinjaman yang Disalurkan Bank Umum
Berdasarkan Penggunaan (Juta Rupiah), 2020 - 2023**
*Position of Loans Distributed by Commercial Banks in
Rupiah Based on Usage (Million Rp), 2020 - 2023*

Penggunaan Usage	2020	2021	2022	2023
(1)	(2)	(3)	(4)	(5)
Modal Kerja / <i>Working Capital</i>	512 804	635 440	793 745	803 936
Investasi / <i>Investment</i>	280 412	256 981	406 054	533 675
Konsumsi / <i>Consumption</i>	491 125	796 505	801 465	683 980
Jumlah/Total	1 284 340	1 688 927	2 001 264	2 021 591

Sumber/Source: Bank Indonesia Pematangsiantar/ *Bank Indonesia in Pematangsiantar*

9.2 KONSUMSI PENDUDUK POPULATION CONSUMPTION

Tabel 9.2.1 **Rata-Rata Pengeluaran per Kapita Sebulan Menurut Kelompok Komoditas dan Kelompok Pengeluaran (Rupiah), 2023**
Average Monthly Expenditure per Capita by Commodity Group and Expenditure Group (Rupiah), 2023

Kelompok Komoditas <i>Commodity Group</i>	Kelompok Pengeluaran/ <i>Expenditure Group</i>			Total Rata-rata Pengeluaran
	40 Persen Terbawah	40 Persen Tengah	20 Persen Teratas	
(1)	(2)	(3)	(4)	(5)
1. Padi-padian/ <i>Cereals</i>	83 708	98 725	126 384	98 233
2. Umbi-umbian/ <i>Tubers</i>	5 028	9 104	13 065	8 263
3. Ikan/ Udang/ Cumi/ Kerang/ <i>Fish</i>	52 310	88 103	171 912	90 495
4. Daging/ <i>Meat</i>	17 694	32 767	55 970	31 364
5. Telur dan Susu/ <i>Egg and Milk</i>	26 134	38 545	67 287	39 311
6. Sayur-sayuran/ <i>Vegetables</i>	52 298	72 087	104 834	70 700
7. Kacang-kacangan/ <i>Legumes</i>	10 628	12 307	16 332	12 438
8. Buah-buahan/ <i>Fruits</i>	17 668	33 288	83 227	36 996
9. Minyak dan Kelapa/ <i>Oil and Fats</i>	16 762	23 794	32 533	22 724
10. Bahan Minuman/ <i>Beverage Stuffs</i>	15 071	21 046	33 031	21 045
11. Bumbu-bumbuan/ <i>Spices</i>	7 904	11 426	21 743	12 074
12. Konsumsi Lainnya/ <i>Miscellaneous Food Item</i>	6 408	9 618	14 122	9 232
13. Makanan dan Minuman Jadi/ <i>Prepared Food</i>	104 679	178 804	420 165	197 275
14. Rokok dan Tembakau/ <i>Cigarette and Tobacco</i>	64 924	104 958	204 321	108 755
Jumlah Makanan/<i>Total of Food</i>	481 215	734 572	1 364 926	758 906
15. Perumahan dan Fasilitas Rumah Tangga	152 037	266 190	557 937	278 696
16. Aneka Barang dan Jasa	71 011	114 968	276 700	129 630
17. Pakaian, Alas Kaki, dan Tutup Kepala	18 388	30 331	60 380	31 545
18. Barang Tahan Lama	5 754	17 928	134 392	36 278
19. Pajak, Pungutan, dan Asuransi	20 999	36 274	75 617	38 008
20. Keperluan Pesta dan Upacara/ Kenduri	2 397	8 215	126 886	29 547
Jumlah Bukan Makanan/<i>Total of Non Food</i>	270 588	473 907	1 231 911	543 703
Rata-rata Pengeluaran Kab. Simalungun	751 803	1 208 479	2 596 837	1 302 609

Sumber/*Source*: BPS - Survei Sosial Ekonomi Nasional/ *BPS - National Socio Economic Survey*

Tabel
Table 9.2.2

**Rata-Rata Konsumsi Kalori per Kapita Sehari Menurut
Kelompok Komoditas Makanan dan Kelompok
Pengeluaran (Kkal), 2023**
*Average Daily Calorie Consumption per Capita by Food
Commodity Group and Expenditure Group (Kcal), 2023*

Kelompok Komoditas Makanan <i>Food Commodity Group</i>	Kelompok Pengeluaran/ <i>Expenditure Group</i>			Total Rata-rata Konsumsi Kalori
	40 Persen Terbawah	40 Persen Tengah	20 Persen Teratas	
(1)	(2)	(3)	(4)	(5)
1. Padi-padian/ <i>Cereals</i>	807,74	881,05	997,14	874,87
2. Umbi-umbian/ <i>Tubers</i>	27,99	39,25	54,36	37,76
3. Ikan/ Udang/ Cumi/ Kerang/ <i>Fish</i>	52,95	79,01	118,33	76,43
4. Daging/ <i>Meat</i>	53,51	89,11	110,18	79,07
5. Telur dan Susu/ <i>Egg and Milk</i>	38,76	54,75	89,09	55,2
6. Sayur-sayuran/ <i>Vegetables</i>	46,93	61,65	73,31	58,09
7. Kacang-kacangan/ <i>Legumes</i>	36,03	45,92	50,59	42,89
8. Buah-buahan/ <i>Fruits</i>	28,51	54,87	89,29	51,19
9. Minyak dan Kelapa/ <i>Oil and Fats</i>	263,05	346,54	399,34	323,67
10. Bahan Minuman/ <i>Beverage Stuffs</i>	71,8	103,51	122,67	94,65
11. Bumbu-bumbuan/ <i>Spices</i>	6,04	8,17	20,22	9,72
12. Konsumsi Lainnya/ <i>Miscellaneous Food Item</i>	35,33	49,67	64,74	46,94
13. Makanan dan Minuman Jadi/ <i>Prepared Food</i>	297,77	392,5	704,4	416,79
14. Rokok dan Tembakau/ <i>Cigarette and Tobacco</i>	-	-	-	-
Rata-rata Konsumsi Kab. Simalungun	1.766,42	2.206,01	2.893,66	2.167,28

Sumber/*Source*: BPS - Survei Sosial Ekonomi Nasional/ *BPS - National Socio Economic Survey*

Tabel
Table 9.2.3

Rata-Rata Konsumsi Protein per Kapita Sehari Menurut Kelompok Komoditas Makanan dan Kelompok Pengeluaran (Gram), 2023
Average Daily Protein Consumption per Capita by Food Commodity Group and Expenditure Group (Grams), 2023

Kelompok Komoditas Makanan <i>Food Commodity Group</i>	Kelompok Pengeluaran/ <i>Expenditure Group</i>			Total Rata-rata Konsumsi Protein
	40 Persen Terbawah	40 Persen Tengah	20 Persen Teratas	
(1)	(2)	(3)	(4)	(5)
1. Padi-padian/ <i>Cereals</i>	18,94	20,68	23,45	20,54
2. Umbi-umbian/ <i>Tubers</i>	0,32	0,51	0,68	0,47
3. Ikan/Udang/Cumi/Kerang/ <i>Fish</i>	10,22	15,47	23,54	14,98
4. Daging/ <i>Meat</i>	3,35	5,29	6,33	4,72
5. Telur dan Susu/ <i>Egg and Milk</i>	2,43	3,28	4,83	3,25
6. Sayur-sayuran/ <i>Vegetables</i>	2,8	3,46	4,11	3,32
7. Kacang-kacangan/ <i>Legumes</i>	3,48	4,53	4,8	4,17
8. Buah-buahan/ <i>Fruits</i>	0,45	0,73	1,14	0,7
9. Minyak dan Kelapa/ <i>Oil and Fats</i>	0,28	0,39	0,39	0,35
10. Bahan Minuman/ <i>Beverage Stuffs</i>	0,4	0,7	1	0,64
11. Bumbu-bumbuan/ <i>Spices</i>	0,26	0,34	0,73	0,39
12. Konsumsi Lainnya/ <i>Miscellaneous Food Item</i>	0,74	1	1,21	0,94
13. Makanan dan Minuman Jadi/ <i>Prepared Food</i>	9,25	12,87	27,9	14,42
14. Rokok dan Tembakau/ <i>Cigarette and Tobacco</i>	-	-	-	-
Rata-rata Konsumsi Kab. Simalungun	52,92	69,27	100,13	68,88

Sumber/*Source*: BPS - Survei Sosial Ekonomi Nasional/ *BPS - National Socio Economic Survey*

BAB 10

PERDAGANGAN

Trade

Indeks Kemahalan Konstruksi di Sumatera Utara Tahun 2023
Construction Cost Index in Sumatera Utara, 2023



Sumber: BPS Provinsi Sumatera Utara
Source: BPS - Statistics Sumatera Utara Province



PENJELASAN TEKNIS**TECHNICAL NOTES**

- | | |
|--|--|
| <p>1. Sistem pencatatan Statistik Ekspor dan Impor adalah "General Trade" dengan wilayah pencatatan meliputi seluruh wilayah kepabeanan Indonesia.</p> | <p>1. <i>The recording of export and import statistics is based on General Trade System covering all Indonesian customs areas.</i></p> |
| <p>2. Pengesahan dokumen kepabeanan ekspor dan impor dilakukan oleh Bea dan Cukai berdasarkan Persetujuan Muat/Bongkar Barang.</p> | <p>2. <i>The legalization of customs export and import documents is conducted by the Customs and Excise Office.</i></p> |
| <p>3. Data ekspor berasal dari dokumen kepabeanan BC 3.0 atau yang disebut dokumen Pemberitahuan Ekspor Barang (PEB) yang diisi oleh eksportir.</p> | <p>3. <i>The export data are compiled based on customs export documents BC 3.0 or known as Export Declarations (PEB), filled by exporters.</i></p> |
| <p>4. Data impor berasal dari dokumen kepabeanan BC 2.0 atau yang disebut dokumen Pemberitahuan Impor Barang (PIB), Pemberitahuan Impor Barang Khusus (PIBK), Pemberitahuan Pabean Free Trade Zone (PPFTZ) dan dokumen kepabeanan BC 2.3 yang mencatat impor barang dari Luar Negeri ke Kawasan Berikat.</p> | <p>4. <i>The import data are compiled based on customs import documents BC 2.0 or known as Import Declarations Form (PIB), Import Declarations Form for Special Commodity (PIBK), Customs Declaration Form for Free Trade Zone (PPFTZ), and customs import documents BC 2.3 which records import goods from foreign country to Bounded Zones Area.</i></p> |
| <p>5. Barang-barang yang dikirim ke luar negeri untuk diolah dicatat sebagai ekspor, sedangkan hasil olahan yang dikembalikan ke Indonesia dicatat sebagai impor.</p> | <p>5. <i>Goods send abroad for processing purposes are recorded as export while its product sent to Indonesia are recorded as import.</i></p> |
| <p>6. Barang-barang luar negeri yang diolah di dalam negeri dicatat sebagai barang impor meskipun</p> | <p>6. <i>Foreign goods processed in Indonesia are still recorded as imports although the products will</i></p> |

barang olahan tersebut akan kembali ke luar negeri.

7. Barang-barang yang tidak dicakup dalam pencatatan:
 - a. Pakaian dan barang-barang perhiasan penumpang.
 - b. Barang-barang bawaan penumpang dari/ke luar negeri untuk dipakai sendiri, kecuali lemari es, pesawat televisi, dan sebagainya.
 - c. Barang-barang untuk keperluan perwakilan kedutaan suatu negara.
 - d. Barang-barang ekspedisi dan ekshibisi atau pameran.
 - e. Barang-barang untuk militer yang diimpor langsung oleh angkatan bersenjata.
 - f. Pembungkus/peti kemas untuk diisi kembali.
 - g. Uang dan surat-surat berharga.
 - h. Barang-barang contoh

8. Sistem pengolahan dokumen impor/ekspor Indonesia adalah sistem "Carry Over" yaitu dokumen ditunggu selama satu bulan, setelah bulan berjalan, sedangkan dokumen-dokumen yang terlambat akan diolah pada bulan berikutnya. Dengan demikian dokumen bulan-bulan sebelumnya yang terlambat diterima dan masuk pada bulan berjalan, diperlakukan sebagai dokumen bulan pengolahan.

be sent to abroad.

7. *The following goods are not included in the statistics:*
 - a. *Clothings and passengers' jewelry.*
 - b. *Luggage of passengers for own use, except refrigerators, television sets, etc.*
 - c. *Goods imported/exported for the use of foreign representative countries/embassies.*
 - d. *Goods for expeditions, and shows or exhibitions.*
 - e. *Military goods directly imported by the Armed Forces. Packings/containers to be refilled.*
 - f. *Bank notes and securities*
 - g. *Sample goods*

8. *The carry-over system is used in processing Indonesian export and import documents. Documents are processed one month after the current month, while those received later will be processed for the succeeding month. This means previous documents received in the current month will be treated as processed documents.*

9. Pelabuhan Muat adalah pelabuhan darimana barang diangkut ke luar negeri atau diekspor.
 10. Negara tujuan adalah negara tujuan akhir yang diketahui untuk barang ekspor yang dikirim ke luar negeri.
 11. Jenis komoditi adalah barang ekspor yang dicatat sesuai kode Harmonized System (HS).
9. *Port of loading is port where the goods are transported out of the country or exported.*
 10. *Country of destination is country that is known to export goods sent abroad.*
 11. *Type commodity is exported goods recorded based on Harmonized System (HS) code.*

<https://simalungunkab.bps.go.id>

ULASAN

Pasar merupakan tempat pertemuan antara penjual dan pembeli dalam melakukan transaksi jual beli barang maupun jasa. Pasar berfungsi sebagai tempat bagi masyarakat dalam memasarkan hasil-hasil pertanian, perkebunan dan lain-lain.

Jumlah pekan/pasar tradisional yang ada di Kabupaten Simalungun sebanyak 56 pasar tersebar hampir di semua kecamatan kecuali Kecamatan Pamatang Silimahuta, Kecamatan Hatonduhan, Kecamatan Panombeian Panei, Kecamatan Dolog Masagal dan Kecamatan Siantar. Hari Pekan pada setiap kecamatan juga berbeda-beda tergantung wilayah masing-masing.

Jumlah Koperasi yang terdaftar di Dinas Koperasi pada tahun 2022 sebanyak 585 terdiri dari 50 KUD dengan 731 orang anggota dan 535 Non KUD dengan 17.378 orang anggota. Keberadaan koperasi terbanyak di Kecamatan Siantar dan Kecamatan Pamatang Bandar masing-masing 43 dan 42 koperasi.

Indeks Kemahalan Konstruksi (IKK) merupakan angka indeks yang menunjukkan perbandingan harga bahan bangunan/ konstruksi antar lokasi yang berbeda pada periode yang sama. Nilai IKK Simalungun tahun 2023 sebesar 98,81 dengan Makassar sebagai kota acuan.

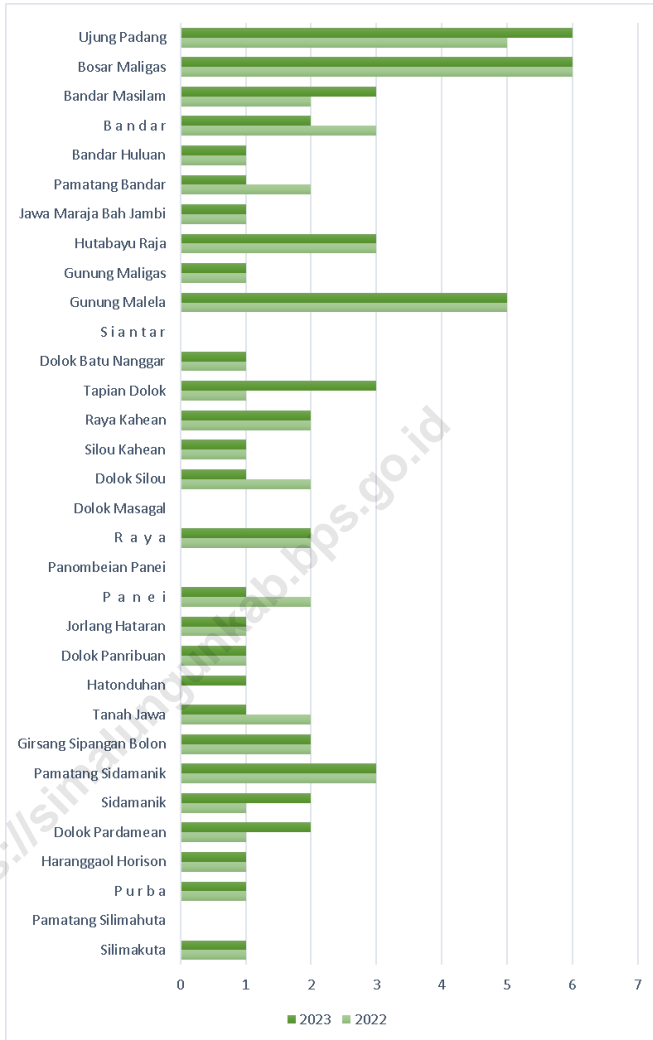
DESCRIPTION

Market is a meeting place between seller and buyer to sell– buy for goods and services. Market has a function as a place to market agriculture plantation's product for people.

The number of traditional market in Simalungun Regency is 56 markets spread in almost all subregency except Pamatang Silimahuta District, Hatonduhan District, Panombeian Panei District, Dolog Masagal District and Siantar District. Weekdays in each subregency are also different depending on each region.

The number of registered Cooperatives in 2022 are 585 units consist of 50 cooperatives with 731 members and 535 non-cooperatives with 17.378 members. The largest existence cooperatives found in Siantar subdistrict and Pamatang Bandar subdistrict with 43 and 42 cooperatives respectively.

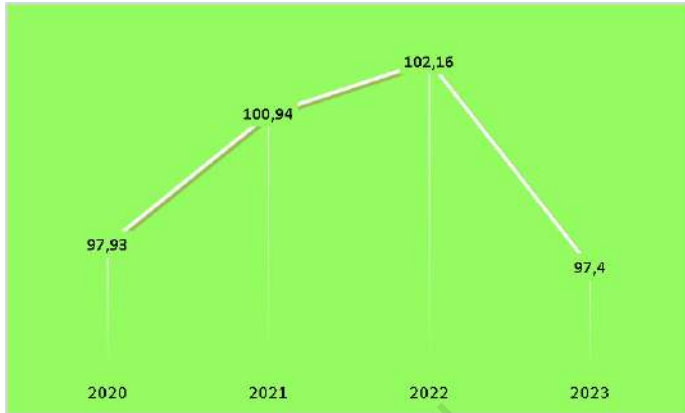
Construction Cost Index (CCI) is an index number which shows the comparison of prices of building materials/construction between different locations in the same period. Simalungun CCI value in 2023 reached 98.81 with Makassar as referenced city.



Sumber/Source : Dinas Perindustrian dan Perdagangan Kabupaten Simalungun/Manufacturing Industry and Trade Office of Simalungun Regency

Gambar
Figures 10.1

Banyaknya Kios dan Los di Kabupaten Simalungun, 2022 -2023
Number of Stall and Market Stall in Simalungun Regency, 2022 - 2023



Sumber/Source : Badan Pusat Statistik/BPS - Statistics Indonesia

Gambar 10.2 Indeks Kemahalan Konstruksi Simalungun, 2020 - 2023
Figures *Construction Cost Index of Simalungun Regency, 2020 – 2023*



Sumber/Source : BULOG SUBDIVRE Pematangsiantar/Sub Logistic Warehouse Office of Pematangsiantar

Gambar 10.3 Sebaran Persediaan Awal dan Penyaluran Beras Rastra di BULOG KC Pematangsiantar (Ton), 2023
Figures *Distribution of "Prosperity Rice" by BULOG Pematangsiantar Branch Office, 2023*

10.1 PASAR MARKET

Tabel 10.1.1 **Banyaknya Pasar/Pekan Menurut Kecamatan, 2019 - 2023**
Table 10.1.1 **Number of Market by Sub Regency, 2019 - 2023**

Kecamatan Subdistrict	2019	2020	2021	2022	2023
(1)	(2)	(3)	(4)	(5)	(6)
Silimakuta	1	1	1	1	1
Pamatang Silimahuta	-	-	-	-	-
P u r b a	1	1	1	1	1
Haranggaol Horison	1	1	1	1	1
Dolok Pardamean	1	1	1	1	2
Sidamanik	1	1	1	2	2
Pamatang Sidamanik	3	3	3	3	3
Girsang Sipangan Bolon	2	2	2	2	2
Tanah Jawa	2	2	2	2	1
Hatonduhan	-	-	-	-	1
Dolok Panribuan	1	1	1	1	1
Jorlang Hataran	1	1	1	1	1
P a n e i	2	2	2	2	1
Panombeian Panei	-	-	-	-	-
R a y a	2	2	2	2	2
Dolog Masagal	-	-	-	-	-
Dolok Silou	2	2	2	2	1
Silou Kahean	1	1	1	1	1
Raya Kahean	2	2	2	2	2
Tapian Dolok	1	1	1	1	3
Dolok Batu Nanggar	1	1	1	1	1
S i a n t a r	-	-	-	-	-
Gunung Malela	5	5	5	5	5
Gunung Maligas	1	1	1	1	1
Hutabayu Raja	3	3	3	3	3
Jawa Maraja Bah Jambi	1	1	1	1	1
Pamatang Bandar	2	2	2	2	1
Bandar Huluan	1	1	3	1	1
B a n d a r	3	3	1	2	2
Bandar Masilam	2	2	2	2	3
Bosar Maligas	6	6	6	6	6
Ujung Padang	5	5	5	5	6
Simalungun	54	54	54	54	56

Sumber/Source: Dinas Perindustrian dan Perdagangan Kabupaten Simalungun/Manufacturing Industry and Trade Office of Simalungun Regency

10.2 KOPERASI COOPERATIVE

Tabel 10.2.1 **Jumlah KUD dan Non KUD serta Banyaknya Anggota Menurut Kecamatan di Kabupaten Simalungun, 2022**
Table 10.2.1 **Number of Village Unit Cooperative and Non Village Unit Cooperative with the Members by Sub Regency, 2022**

Kecamatan Subdistrict	KUD		Non KUD		Jumlah / Total	
	Koperasi Cooperative	Anggota Member	Koperasi Cooperative	Anggota Member	Koperasi Cooperative	Anggota Member
(1)	(2)	(3)	(4)	(5)	(6)	(7)
Silimakuta	2	37	19	371	21	408
Pamatang Silimahuta	-	-	1	30	1	30
P u r b a	1	17	14	114	15	131
Haranggaol Horison	1	9	5	58	6	67
Dolok Pardamean	1	19	9	136	10	155
Sidamanik	1	17	27	545	28	562
Pamatang Sidamanik	1	9	16	242	17	251
Girsang Sipangan Bolon	1	13	25	6 020	26	6 033
Tanah Jawa	3	33	24	379	27	412
Hatonduhan	3	47	12	157	15	204
Dolok Panribuan	2	33	19	229	21	262
Jorlang Hataran	2	19	11	148	13	167
P a n e i	3	50	15	427	18	477
Panombeian Panei	2	26	7	91	9	117
R a y a	1	17	40	2 174	41	2 191
Dolog Masagal	-	-	-	-	-	-
Dolok Silou	2	32	6	81	8	113
Silou Kahean	2	31	18	252	20	283
Raya Kahean	1	19	8	683	9	702
Tapian Dolok	1	13	14	315	15	328
Dolok Batu Nanggar	1	11	17	269	18	280
S i a n t a r	1	9	42	582	43	591
Gunung Malela	1	13	35	474	36	487
Gunung Maligas	-	-	13	195	13	195
Hutabayu Raja	4	74	22	296	26	370
Jawa Maraja Bah Jambi	1	14	9	820	10	834
Pamatang Bandar	3	33	39	712	42	745
Bandar Hulu	1	18	9	126	10	144
B a n d a r	3	35	34	765	37	800
Bandar Masilam	2	39	12	136	14	175
Bosar Maligas	2	27	21	322	23	349
Ujung Padang	1	17	16	229	17	246
Simalungun	50	731	535	17 378	585	18 109

Catatan/Notes: Data tahun 2023 belum tersedia/The 2023 data is not available

Sumber/Source: Dinas Koperasi, Usaha Kecil dan Menengah Kabupaten Simalungun/Cooperative, Medium Scale Business and Employee Office of Simalungun Regency

Tabel
Table 10.2.2

Jumlah KUD dan Non KUD serta Banyaknya Volume Usaha Menurut Kecamatan di Kabupaten Simalungun, 2022
Number of KUD (Village Unit Cooperative) and Non-KUD and Number of Business Volume, by Sub Regency in Simalungun Regency, 2022

Kecamatan Subdistrict	KUD		Non KUD	
	Koperasi Cooperative	Anggota Member	Koperasi Cooperative	Anggota Member
(1)	(2)	(3)	(4)	(5)
Silimakuta	2	1 635 119	19	3 625 530
Pamatang Silimahuta	-	-	1	6 826 200
P u r b a	1	1 641 149	14	5 247 034
Haranggaol Horison	1	1 108 900	5	2 711 250
Dolok Pardamean	1	2 747 045	9	8 484 075
Sidamanik	1	4 225 000	27	17 850 188
Pamatang Sidamanik	1	2 909 400	16	3 835 470
Girsang Sipangan Bolon	1	2 986 550	25	7 348 129
Tanah Jawa	3	4 225 000	24	16 885 500
Hatonduhan	3	3 615 132	12	7 502 664
Dolok Panribuan	2	2 986 550	19	4 738 550
Jorlang Hataran	2	1 598 100	11	3 438 199
P a n e i	3	3 588 200	15	3 168 853
Panombeian Panei	2	2 225 000	7	6 075 389
R a y a	1	3 909 400	40	23 447 067
Dolog Masagal	-	-	-	-
Dolok Silou	2	3 802 130	6	4 658 257
Silou Kahean	2	3 687 150	18	5 041 369
Raya Kahean	1	2 225 000	9	8 956 483
Tapian Dolok	1	3 909 400	14	15 494 715
Dolok Batu Nanggar	1	2 986 550	16	14 138 888
S i a n t a r	1	4 312 500	40	17 016 813
Gunung Malela	1	2 225 000	33	5 490 960
Gunung Maligas	-	-	13	2 210 638
Hutabayu Raja	4	4 047 097	21	2 248 977
Jawa Maraja Bah Jambi	1	2 225 000	8	2 690 200
Pamatang Bandar	3	2 087 150	38	9 897 868
Bandar Huluan	1	2 986 550	9	3 745 562
B a n d a r	3	3 836 395	32	34 296 300
Bandar Masilam	2	2 225 000	11	5 956 000
Bosar Maligas	2	3 909 400	21	7 475 300
Ujung Padang	1	2 986 550	15	2 229 525
Simalungun	50	86 851 417	535	262 731 949

Catatan/Notes: Data tahun 2023 belum tersedia/The 2023 data is not available

Sumber/Source: Dinas Koperasi, Usaha Kecil dan Menengah Kabupaten Simalungun/Cooperative, Medium Scale Business and Employee Office of Simalungun Regency

Tabel
Table 10.2.3**Jumlah Aset, SHU, Modal, dan Volume Usaha Menurut Jenis Koperasi di Kabupaten Simalungun (000 Rp), 2022**
Number of Asset, Business Revenue Residu, Capital, and Business Volume by Type of Cooperative (000 Rp), 2022

Kecamatan Subdistrict	Aset Asset	SHU		Modal /Capital		Vol. Usaha Business Value
		Buss. Revenue Residu	Sendiri Inside	Luar Outside		
(1)	(2)	(3)	(4)	(5)	(6)	
Kop. Pegawai	606 859 521	46 902 187	547 388 813	128 151 800	262 368 900	
Kop. Serba Usaha	11 509 200	1 860 875	4 725 000	7 277 985	1 107 259	
Kop. Angkatan	12 475 859	1 128 240	12 195 417	16 805 600	9 448 626	
Kop. Angkutan	8 050 000	-	9 450 000	-	5 470 185	
Kop. Pandai Besi	8 736 200	-	10 324 600	-	5 676 000	
Kop. Karyawan	72 596 634	9 377 233	53 663 310	23 018 927	51 625 723	
Kop. Pesantren	4 640 900	574 080	7 228 000	506 122	5 680 350	
Kop. Weredatama	4 060 190	2 267 500	4 521 420	-	5 168 400	
Kop. Purnawirawan	-	-	-	-	-	
Veteran	-	-	-	-	-	
KUD	111 657 040	12 021 600	79 300 260	55 306 160	20 550 600	
KP. Pertanian	8 545 190	1 855 250	7 292 160	789 960	8 113 680	
Kop. Mahasiswa	-	-	-	-	-	
Pusat Koperasi	17 270 440	7 202 400	19 630 260	-	5 700 600	
Kop. Wanita	17 946 900	3 022 500	17 803 800	-	5 015 885	
Kopinkra	19 585 082	-	23 146 006	-	-	
KSP	4 992 380	3 767 500	5 453 730	-	4 661 590	
Kop. Nelayan	14 835 040	-	17 532 320	-	-	
Kop. Peternakan	9 200 000	3 000 000	7 560 000	-	21 240 000	
Koptti	6 702 660	-	7 868 340	-	-	
Kop. Lainnya	3 850 220	1 389 600	17 997 200	-	28 803 000	
Jumlah/Total	943 513 456	94 368 965	853 080 636	231 856 554	440 630 798	

Catatan/Notes: Data tahun 2023 belum tersedia/The 2023 data is not available

Sumber/Source: Dinas Koperasi, Usaha Kecil dan Menengah Kabupaten Simalungun/Cooperative, Medium Scale Business and Employee Office of Simalungun Regency

10.3 INDEKS KEMAHALAN KONSTRUKSI (IKK) CONSTRUCTION COST INDEX

Tabel 10.3.1 **Indeks Kemahalan Konstruksi Sumatera Utara, 2020 - 2023**
Table 10.3.1 **Construction Cost Index by Regency/City, 2020 - 2023**

Kabupaten/Kota Regency/City	2020	2021	2022	2023
(1)	(2)	(3)	(4)	(5)
Kab. Nias	106,76	108,77	110,37	109,69
Kab. Mandailing Natal	100,05	97,04	98,80	93,29
Kab. Tapanuli Selatan	102,53	99,33	100,39	95,73
Kab. Tapanuli Tengah	99,56	102,09	106,31	99,54
Kab. Tapanuli Utara	101,84	100,57	101,03	96,72
Kab. Toba Samosir	102,63	101,31	104,19	96,72
Kab. Labuhan Batu	104,83	101,44	104,32	98,34
Kab. Asahan	92,13	95,88	98,34	92,69
Kab. Simalungun	97,93	100,94	102,16	97,4
Kab. Dairi	101,99	106,07	107,76	102,7
Kab. Karo	101,54	103,23	107,48	102,46
Kab. Deli Serdang	96,45	95,32	98,06	93,92
Kab. Langkat	97,66	99,94	101,33	95,44
Kab. Nias Selatan	114,81	116,98	114,04	111,38
Kab. Humbang Hasundutan	103,44	100,58	103,80	98,49
Kab. Pakpak Bharat	101,95	103,85	104,46	98,29
Kab. Samosir	100,35	106,17	107,40	103,46
Kab. Serdang Bedagai	92,22	98,12	99,24	93,72
Kab. Batu Bara	95,50	97,32	94,49	90,52
Kab. Padang Lawas Utara	96,91	96,93	99,67	96,78
Kab. Padang Lawas	97,36	97,65	99,71	97,02
Kab. Labuhan Batu Selatan	102,65	102,44	106,34	98,35
Kab. Labuhan Batu Utara	103,91	102,37	104,35	98,32
Kab. Nias Utara	106,38	110,69	112,31	105,63
Kab. Nias Barat	108,66	111,92	112,36	108,86
Kota Sibolga	105,07	107,74	109,58	102,52
Kota Tanjung Balai	96,33	99,98	101,77	96,64
Kota Pematang Siantar	86,51	94,97	96,49	94,72
Kota Tebing Tinggi	96,25	98,34	101,32	96,23
Kota Medan	96,87	99,62	100,75	97,53
Kota Binjai	89,67	92,56	93,39	94,59
Kota Padang Sidempuan	97,03	100,07	103,61	97,08
Kota Gunung Sitoli	101,98	108,04	110,66	110,48
Sumatera Utara	99,84	101,63	103,40	98,81

Sumber/Source: Indeks Kemahalan Konstruksi Provinsi Sumatera Utara 2022, Badan Pusat Statistik Provinsi Sumatera Utara/
Construction Cost Index of Sumatera Utara 2022, BPS - Statistics of Sumatera Utara

10.4 BULOG LOGISTICS

Tabel 10.4.1 **Penyaluran dan Pemasukan Beras RASTRA di BULOG KC Pematangsiantar (Ton), 2023**
Distribution and Receiving of RASTRA Rice by BULOG Pematangsiantar Branch Office (Ton), 2023

Bulan <i>Month</i>	Januari <i>January</i>	Februari <i>February</i>	Maret <i>March</i>	April <i>April</i>
(1)	(2)	(3)	(4)	(5)
Persediaan Awal	577 100	573 100	111 990	1 264 450
Pemasukan				
1. Pengadaan Dalam Negeri	-	-	-	-
2. Movereg	-	-	-	-
Jumlah Pemasukan	882 000	118 000	3 383 270	2 075 000
Persediaan yang Dikuasai	1 459 100	691 100	3 495 260	3 339 450
Pengeluaran				
1. Kehakiman	-	-	-	-
2. Karyawan/Fitrah	-	-	-	-
3. Penyaluran Bantuan Pangan Pemko P. Siantar	-	-	159 100	159 100
4. Penyaluran Bantuan Pangan Kab. Simalungun	-	-	715 510	715 510
5. Penyaluran Bantuan Pangan Kab. Humbang Hasundutan	-	-	193 240	193 240
6. Penyaluran Bantuan Pangan Kab. Toba	-	-	154 030	154 030
7. Penyaluran Bantuan Pangan Kab. Samosir	-	-	132 850	132 850
8. Penyaluran Bantuan Pangan Kab. Tapanuli Utara	-	-	254 300	254 300
7. Lain lain	886 000	579 110	621 780	335 055
Jumlah Pengeluaran/Penyaluran	886 000	579 110	2 230 810	1 944 085

Lanjutan Tabel/*Continued Table* 10.4.1

Bulan Month	Mei May	Juni June	Juli July	Agustus August
(1)	(6)	(7)	(8)	(9)
Persediaan Awal	1 395 365	2 161 770	2 312 070	1 811 250
Pemasukan				
1. Pengadaan Dalam Negeri	-	200 000	-	-
2. Movereg	-	-	-	-
Jumlah Pemasukan	2 515 360	200 000	-	-
Persediaan yang Dikuasai	3 910 725	2 361 770	2 312 070	1 811 250
Pengeluaran				
1. Kehakiman	-	-	-	-
2. Karyawan/Fitrah	-	-	-	-
3. Penyaluran Bantuan Pangan Pemko P. Siantar	159 100	-	-	-
4. Penyaluran Bantuan Pangan Kab. Simalungun	715 510	-	-	-
5. Penyaluran Bantuan Pangan Kab. Humbang Hasundutan	193 240	-	-	-
6. Penyaluran Bantuan Pangan Kab. Toba	154 030	-	-	-
7. Penyaluran Bantuan Pangan Kab. Samosir	132 850	-	-	-
8. Penyaluran Bantuan Pangan Kab. Tapanuli Utara	254 300	-	-	-
7. Lain lain	139 925	49 700	500 820	628 820
Jumlah Pengeluaran/Penyuluran	1 748 955	49 700	500 820	628 820

Lanjutan Tabel/*Continued Table* 10.4.1

Bulan Month	September September	Oktober October	Nopember November	Desember December
(1)	(10)	(11)	(12)	(13)
Persediaan Awal	1 182 430	1 217 470	1 943 560	1 321 565
Pemasukan				
1. Pengadaan Dalam Negeri	-	-	-	-
2. Movereg	2 088 000	2 958 000	1 480 010	2 169 000
Jumlah Pemasukan	2 088 000	2 958 000	1 480 010	2 169 000
Persediaan yang dikuasai	3 270 430	4 175 470	3 423 570	3 490 565
Pengeluaran				
1. Kehakiman	-	-	-	-
2. Karyawan/Fitrah	-	-	-	-
3. Penyaluran Bantuan Pangan Pemko P. Siantar	159 150	159 150	159 150	159 150
4. Penyaluran Bantuan Pangan Kab. Simalungun	680 450	680 450	680 450	680 450
5. Penyaluran Bantuan Pangan Kab. Humbang Hasundutan	182 900	182 900	182 900	182 900
6. Penyaluran Bantuan Pangan Kab. Toba	162 790	162 790	162 790	162 790
7. Penyaluran Bantuan Pangan Kab. Samosir	123 280	123 280	123 280	123 280
8. Penyaluran Bantuan Pangan Kab. Tapanuli Utara	235 700	235 700	235 700	235 700
7. Lain lain	508 690	687 640	557 735	769 110
Jumlah Pengeluaran/Penyalaran	2 052 960	2 231 910	2 102 005	2 313 380

Sumber/*Source*: BULOG KC Pematangsiantar/*BULOG Pematangsiantar Branch Office*

BAB 11

SISTEM NERACA REGIONAL

System of Regional Accounts

TIGA LAPANGAN USAHA PENYUMBANG PDRB TERBESAR

The Big Three of Gross Regional Product Industry Contribution

2023



54,38%

Pertanian, Kehutanan,
dan Perikanan
*Agriculture, Forestry,
and Fishing*



15,74%

Perdagangan Besar dan Eceran;
Reparasi Mobil dan Sepeda Motor
*Wholesale and Retail Trade;
Repair of Motor Vehicles
and Motorcycles*



10,49%

Industri Pengolahan
Manufacturing

PENJELASAN TEKNIS**TECHNICAL NOTES**

1. 1. Penghitungan statistik neraca nasional mengikuti buku petunjuk yang diterbitkan oleh Perserikatan Bangsa Bangsa (PBB) dikenal sebagai Sistem Neraca Nasional (SNN). SNN adalah rekomendasi internasional tentang bagaimana menyusun ukuran aktivitas ekonomi yang sesuai dengan standar neraca baku yang didasarkan pada prinsip-prinsip ekonomi. Rekomendasi yang dimaksud dinyatakan dalam sekumpulan konsep, definisi, klasifikasi, dan aturan neraca yang disepakati secara internasional dalam mengukur indikator tertentu seperti Produk Domestik Bruto (PDB). Salah satu bentuk adaptasi pencatatan statistik nasional adalah melakukan perubahan tahun dasar PDB Indonesia dari tahun 2000 ke 2010. Perubahan tahun dasar PDB dilakukan seiring dengan mengadopsi rekomendasi PBB yang tertuang dalam Sistem Neraca Nasional 2008 (SNA 2008).
 2. 2. Produk Domestik Bruto pada tingkat nasional serta Produk Domestik Regional Bruto (PDRB) pada tingkat regional (provinsi) menggambarkan kemampuan suatu wilayah untuk menciptakan nilai tambah pada suatu waktu tertentu. Untuk menyusun PDB
1. *The method used to estimate national accounts statistics is based on the standard guidelines formed by United Nation known as System of National Accounts (SNA). SNA is the internationally agreed standard set of recommendations on how to compile measures of economic activity in accordance with strict accounting conventions based on economic principles. The recommendations are expressed in term of a set of concepts, definitions, classifications and accounting rules that comprise the internationally agreed standard for measuring indicators such as Gross Domestic Product (GDP). One of the improvement in the national statistical system is to rebase GDP form base year 2000 to 2010 in order to capture current economic condition. It is in line with the United Nations (UN) recommendation on 2008 SNA.*
 2. *The basic measure of the value added arising from economic activity is known as Gross Domestic Product at the national level and Gross Regional Domestic Product (GRDP) at the regional level (provinces/regencies/municipalitie. To compile these statistics, two*

maupun PDRB digunakan 2 pendekatan, yaitu lapangan usaha dan pengeluaran. Keduanya menyajikan komposisi data nilai tambah dirinci menurut sumber kegiatan ekonomi (lapangan usaha) dan menurut komponen penggunaannya. PDB maupun PDRB dari sisi lapangan usaha merupakan penjumlahan seluruh komponen nilai tambah bruto yang mampu diciptakan oleh sektor-sektor ekonomi atas berbagai aktivitas produksinya. Sedangkan dari sisi pengeluaran menjelaskan tentang penggunaan dari nilai tambah tersebut.

3. PDRB menurut lapangan usaha mengalami perubahan klasifikasi dari 9 lapangan usaha menjadi 17 lapangan usaha. PDB menurut lapangan usaha dirinci menurut total nilai tambah dari seluruh sektor ekonomi yang mencakup lapangan usaha Pertanian, Kehutanan, dan Perikanan; Pertambangan dan Penggalian; Industri Pengolahan; Pengadaan Listrik dan Gas; Pengadaan Air, Pengelolaan Sampah, Limbah dan Daur Ulang; Konstruksi; Perdagangan Besar dan Eceran, Reparasi Mobil dan Sepeda Motor; Transportasi dan Pergudangan; Penyediaan Akomodasi dan Makan Minum; Informasi dan Komunikasi; Jasa Keuangan dan Asuransi; Real Estat; Jasa

approaches have been used, i.e. "production approach" and "expenditure approach". The first approach is to measure value added produced by various kinds of economic activities, while the second approach is to measure final uses of the country's output. In other words, GDP/GRDP is the sum of total value added produced by all economic industries (activities) and the way of using it.

3. *GRDP by industry classification changes from 9 sectors to 17 industries. GRDP by industry is classified by types of economic activities such as Agriculture, Forestry and Fishing; Mining and Quarrying; Manufacturing; Electricity and Gas; Water supply, Sewerage, Waste Management and Remediation Activities; Construction; Wholesale and Retail Trade; Repair of Motor Vehicles and Motorcycles; Transportation and Storage; Accommodation and Food Service Activities; Information and Communication; Financial and Insurance Activities; Real Estate Activities; Business Activities; Public Administration; Defence and Compulsory Social Security; Education; Human Health and*

Perusahaan; Administrasi Pemerintahan, Pertahanan dan Jaminan Sosial Wajib; Jasa Pendidikan; Jasa Kesehatan dan Kegiatan Sosial; dan Jasa lainnya. dan Jaminan Sosial Wajib; Jasa Pendidikan; Jasa Kesehatan dan Kegiatan Sosial; dan Jasa lainnya. dan Jaminan Sosial Wajib; Jasa Pendidikan; Jasa Kesehatan dan Kegiatan Sosial; dan Jasa lainnya.

Social Work Activities; and Other Services Activities.

4. PDRB menurut pengeluaran mengalami perubahan klasifikasi dimana pengeluaran konsumsi Lembaga Non Profit yang Melayani Rumah Tangga (LNPRT) yang sebelumnya termasuk bagian dari pengeluaran konsumsi rumah tangga menjadi komponen terpisah. Sehingga klasifikasi PDB menurut pengeluaran dirinci menjadi 7 komponen yaitu komponen pengeluaran konsumsi rumah tangga, pengeluaran konsumsi LNPRT, pengeluaran konsumsi pemerintah, pembentukan modal tetap bruto, perubahan inventori, ekspor barang dan jasa, dan impor barang dan jasa.
4. *GRDP by expenditure classification changes where consumption expenditure Non-profit Institutions Serving Households (NPISH) previously included as part of household consumption expenditure is taken out into separate component. So that, GDP by type of expenditures is classified into: household consumption expenditure, NPISH consumption expenditure, government consumption expenditure, gross fixed capital formation, changes in inventories, exports of goods and services, and imports of goods and services.*
5. Pengeluaran konsumsi rumah tangga mencakup berbagai pengeluaran konsumsi akhir rumah tangga atas barang dan jasa untuk memenuhi kebutuhan individu ataupun kelompok secara langsung. Pengeluaran rumah tangga di sini mencakup
5. *Household consumption expenditures consist of expenditures incurred by households, which are used for both individual or collective needs. Household consumptions are classified into food and beverages other than restaurants; clothing,*

makanan dan minuman selain restoran; pakaian, alas kaki dan jasa perawatannya; perumahan dan perlengkapan rumah tangga; kesehatan dan pendidikan; transportasi dan komunikasi; restoran dan hotel serta lainnya.

footwear, and related maintenance services; housing and household equipment; health and education; transport and communication; restaurants and hotels; and others.

6. Pengeluaran Konsumsi Pemerintah terdiri dari Pengeluaran Konsumsi Individu dan Pengeluaran Konsumsi Kolektif. Barang dan jasa individu merupakan barang dan jasa privat, dimana ciri-ciri barang privat adalah a) Scarcity, yaitu ada kelangkaan/keterbatasan dalam jumlah; b) Excludable consumption, yaitu konsumsi suatu barang dapat dibatasi hanya pada mereka yang memenuhi persyaratan tertentu (biasanya harga); c) Rivalrous competition, yaitu konsumsi oleh satu konsumen akan mengurangi atau menghilangkan kesempatan pihak lain untuk melakukan hal serupa. Contoh barang dan jasa yang dihasilkan pemerintah dan tergolong sebagai barang dan jasa individu adalah jasa pelayanan kesehatan pemerintah di rumah sakit/puskesmas dan jasa pendidikan di sekolah/universitas negeri. Sedangkan barang dan jasa kolektif ekuivalen dengan barang publik yang memiliki ciri a) Non rivalry, yaitu penggunaan satu konsumen terhadap suatu barang tidak mengurangi

6. *Government consumption expenditure consists of Individual Consumption Expenditure and Collective Consumption Expenditure. Individual goods and services are private goods and services, which the characteristics of private goods is a) Scarcity, that there is a scarcity/limited in number; b) Excludable consumption, the consumption of goods can be limited only to those who meet certain requirements (usually the price); c) Rivalrous competition, ie consumption by the consumer will reduce or eliminate the chance of another party to do so. Examples of goods and services produced by government and classified as goods and services of individuals is the government health services in hospitals/health centers and education services in schools/universities. Collective goods and services equivalent to public goods characterized by a) Non-rivalry, namely the use of a consumer for an item does not reduce the chance of another consumer to also consume goods; b) Non-excludable, i.e. when a public good available, then nothing can hinder anyone to*

kesempatan konsumen lain untuk juga mengkonsumsi barang tersebut; b) Non excludable, yaitu apabila suatu barang publik tersedia, maka tidak ada yang dapat menghalangi siapapun untuk memperoleh manfaat dari barang tersebut atau dengan kata lain setiap orang memiliki akses ke barang tersebut. Contoh barang dan jasa yang dihasilkan pemerintah dan tergolong sebagai barang dan jasa kolektif adalah jasa pertahanan yang dilakukan TNI dan keamanan yang dilakukan kepolisian.

benefit from the goods or in other words everyone has access to the goods. Examples of goods and services produced by government and classified as collective goods and services is carried military defense services and the police's security.

7. Pembentukan Modal Tetap Bruto (PMTB) mencakup pengadaan, pembuatan dan pembelian barang modal. Barang modal adalah barang-barang yang digunakan untuk proses produksi, tahan lama atau yang mempunyai umur pemakaian lebih dari satu tahun seperti bangunan, mesin-mesin dan alat angkutan. Termasuk perbaikan besar (berat) yang sifatnya memperpanjang umur atau mengubah bentuk atau kapasitas barang modal tersebut. Pengeluaran barang modal untuk keperluan militer juga dicakup sebagai PMTB. Klasifikasi komponen PMTB dibagi menjadi 6 sub komponen yaitu Konstruksi; Mesin dan Peralatan; Kendaraan; Peralatan Lainnya; Cultivated Biological Resources (CBR) dan Produk Kekayaan Intelektual.
7. *Gross Fixed Capital Formation (GFCF) includes procurement, manufacture, and the purchase of capital goods. Capital goods are goods which are used for the production process, durable or have a service life of more than one year such as buildings, machinery, and transportation equipment. Including here: huge improvement that are to extend the life or changing the shape or the capacity of the capital goods. Capital expenditures for military purposes are also covered as GFCF. GFCF component are classified into six sub-components: Construction; Machinery and Equipment; vehicle; Other equipment; Cultivated Biological Resources (CBR) and Intellectual Property Product.*

8. Ekspor barang dan jasa merupakan transaksi perdagangan barang dan jasa dari penduduk (residen) ke bukan penduduk (nonresiden). Impor barang dan jasa adalah transaksi perdagangan dari bukan penduduk ke penduduk. Ekspor atau impor barang terjadi transaksi perdagangan dari bukan penduduk ke penduduk. Ekspor atau impor barang terjadi pada saat terjadi perubahan hak kepemilikan barang antara penduduk dengan bukan penduduk (dengan atau tanpa perpindahan fisik barang tersebut). Pada PDB dengan tahun dasar 2010, ekspor dan impor barang dirinci menjadi nonmigas dan migas.
 9. Produk Domestik Bruto maupun agregat turunannya disajikan dalam 2 (dua) versi penilaian, yaitu atas dasar "harga berlaku" dan atas dasar "harga konstan". Disebut sebagai harga berlaku karena seluruh agregat dinilai dengan menggunakan harga pada tahun berjalan, sedangkan harga konstan penilaiannya didasarkan kepada harga satu tahun dasar tertentu, dalam publikasi ini digunakan harga tahun 2010.
 10. Laju pertumbuhan Produk Domestik Bruto diperoleh dari perhitungan PDB atas dasar harga konstan. Diperoleh dengan cara
8. *Exports of goods and services consist of transactions of goods and services from residents to non-residents. Imports of goods and services consist of transaction of goods and services from non-residents to residents. Exports and imports of goods occur when there are changes in ownership of goods between residents and non-residents (with or without physical movements of goods across frontiers). On the GDP at 2010 basic year, exports and imports of goods specified into non oil and gas and oil and gas.*
 9. *GDP and its aggregations are presented in two forms: at current market prices and at constant base year market prices. In presenting current market prices, all aggregates are valued at current market prices, while base year constant market prices are shown by valuing all aggregates at fixed base year prices. Year of 2010 is used as the base year in this publication.*
 10. *Growth rate of Gross Domestic Product is derived from GDP at constant market prices. It is obtained by subtracting the value*

mengurangi nilai PDB pada tahun ke-n terhadap nilai pada tahun ke n-1 (tahun sebelumnya), dibagi dengan nilai pada tahun ke n-1, dikalikan dengan 100 persen. Laju pertumbuhan menunjukkan perkembangan pendapatan dari satu waktu tertentu terhadap waktu sebelumnya.

of GDP year n with the value of GDP year n-1, divided by the value of GDP year n-1 then multiplied by 100 percent. The growth rate of GDP explains the income growth during the given period.

<https://simalungunkab.bps.go.id>

ULASAN**DESCRIPTION****PDRB MENURUT LAPANGAN USAHA**

PDRB Simalungun Atas Dasar Harga Berlaku (ADHB) pada tahun 2023 sebesar Rp 52,239 triliun. Kategori Pertanian, Kehutanan dan Perikanan kontributor utama dengan peranan mencapai Rp 28,406 triliun (54,38 %). Selanjutnya diikuti oleh Kategori Perdagangan Besar dan Eceran; Reparasi Mobil dan Sepeda Motor sebesar Rp 8,221 triliun (15,74 %). Sementara itu, kategori-kategori lainnya memberikan total kontribusi sebesar 29,88 persen terhadap perekonomian di Kabupaten Simalungun.

Untuk melihat produktivitas ekonomi (dengan mengabaikan inflasi), maka digunakan PDRB Atas Dasar Harga Konstan (ADHK). Berdasarkan harga konstan tahun 2010, PDRB Simalungun pada tahun 2023 sebesar Rp 31,510 triliun. Kategori Transportasi dan Pergudangan mengalami pertumbuhan tertinggi yaitu sebesar 10,35 persen, diikuti oleh Kategori Penyediaan Akomodasi dan Makan Minum sebesar 10,12 persen kemudian Kategori Informasi dan Komunikasi sebesar 7,73 dan Kategori Jasa Kesehatan dan Kegiatan Sosial sebesar 7,64 persen.

Kategori Administrasi Pemerintahan, Pertahanan dan Jaminan Sosial Wajib yang tahun 2022 mengalami kontraksi tumbuh sebesar 0,08 persen.

GRDP BY Industrial Origin

GRDP of Simalungun Regency at Current Market Prices in 2023 were 52.239 trillion rupiahs. Agriculture, Forestry and Fishing Category was a major contributor with the role of 28.406 trillion (54.38 percent). It was followed by Wholesale and Retail Trade; Repair of Motor Vehicles and Motorcycles with 8.221 trillion (15.74 percent). Meanwhile, other categories totally contributed 29.88 percent to Simalungun's economy.

Furthermore, economic productivity which ignoring inflation, can be seen in GRDP at Constant Market Prices. Based on constant prices in 2010, GRDP of Simalungun Regency in 2023 was amounted to 31.510 trillion rupiahs. The Transportation and Storage category experienced the highest growth at 10.35 percent, followed by the Accomodation and Food Service Activities Category by 10.12 percent, Information and Communication at 7.73 percent, and the Human Health and Social Work Activities Category contributed 7.64 percent.

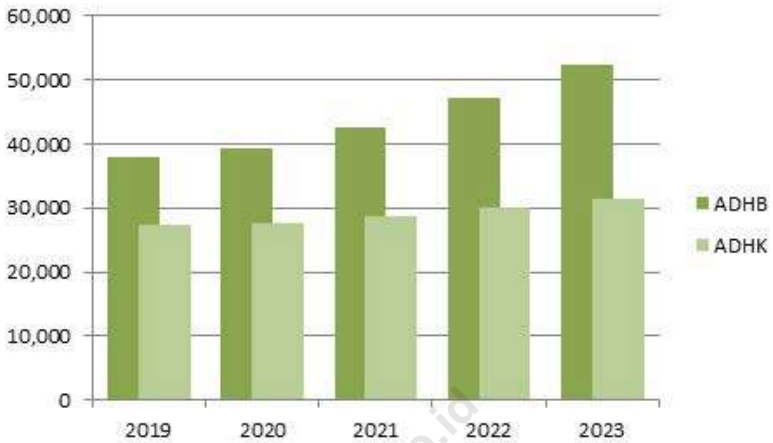
Public Administration and Defense; Compulry Social Security category that experienced the growth contraction in 2022 was increased by 0.76 percent.

PDRB MENURUT PENGELUARAN

Untuk menggambarkan bagaimana penggunaan barang dan jasa oleh berbagai golongan konsumen, maka digunakan PDRB menurut pengeluaran. Dari Rp 52,239 triliun, nilai barang dan jasa di Simalungun sebagian besar dikonsumsi oleh Pengeluaran Konsumsi Rumah Tangga, yaitu mencapai Rp 26,494 triliun (50,72 persen). Selanjutnya untuk Pembentukan Modal Tetap Bruto sebesar Rp 11,915 triliun (22,81 persen), Net Ekspor Barang dan Jasa sebesar Rp 9,581 triliun (18,34 %), Pengeluaran Konsumsi Pemerintah sebesar Rp 2,971 triliun (5,69 %), Pengeluaran Konsumsi LNPR sebesar Rp 0,510 triliun (0,98 %) dan yang terakhir Perubahan Inventori sebesar Rp 0,765 triliun (1,47 %).

GRDP BY EXPENDITURE

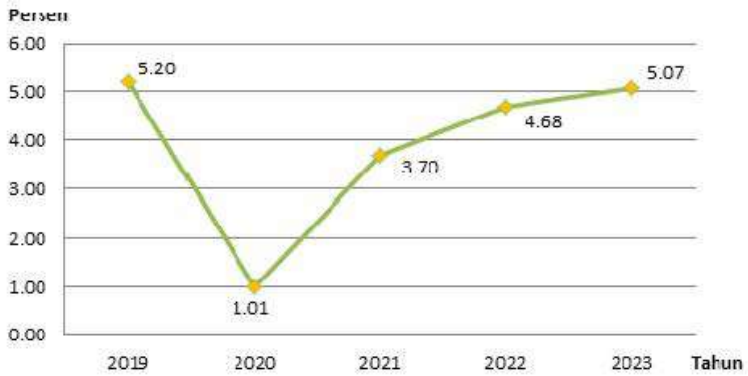
To illustrate the consumption of goods and services by various consumer groups, there is GRDP by Expenditure. From 52.239 trillion rupiahs, value of goods and services in Simalungun, Private Consumption Expenditure largely consumed market share which reached 26.494 trillion (50.72 percent). Furthermore, Gross Fixed Capital Formation was amounted to 11.915 trillion rupiahs (22.81 persen), Net of Exports of Goods and Services was amounted to 9.581 trillion rupiahs (18.34 %), Government Consumption Expenditure was amounted 2.971 trillion rupiahs (5.69 %) and for NPISHs Consumption Expenditure was 0.510 trillion rupiahs (0.98 %) and the last Changes in Inventories was 0.765 trillion rupiahs (1.47 %).



Sumber/Source : BPS Kabupaten Simalungun/BPS-Statistics Simalungun Regency

Gambar
Figures 11.1

Produk Domestik Regional Bruto Menurut Lapangan Usaha (milyar rupiah), 2019 - 2023
Gross Regional Domestic Product of Simalungun by Industrial Origin (billion rupiahs), 2019 - 2023



Sumber/Source : BPS Kabupaten Simalungun/BPS-Statistics Simalungun Regency

Gambar
Figures 11.2

Laju Pertumbuhan Produk Domestik Regional Bruto Atas Dasar Harga Konstan 2010 Menurut Pengeluaran, 2019 – 2023

Gross Growth rate of Gross Regional Domestic Product at 2010 Constant Prices by Expenditure, 2019 - 2023

11.1 PDRB MENURUT LAPANGAN USAHA GRDP BY INDUSTRIAL ORIGIN

Tabel 11.1.1 Produk Domestik Regional Bruto Atas Dasar Harga Berlaku Menurut Lapangan Usaha di Kabupaten Simalungun (miliar rupiah), 2019 - 2023
Gross Regional Domestic Product at Current Market Prices by Industry in Simalungun Regency (billion rupiahs), 2019 - 2023

Lapangan Usaha/Industry	2019	2020	2021	2022	2023
(1)	(2)	(3)	(4)	(5)	(6)
A Pertanian, Kehutanan, dan Perikanan/ <i>Agriculture, Forestry, and Fishing</i>	18 523,06	19 718,30	21 858,72	24 915,28	28 406,02
B Pertambangan dan Penggalian/ <i>Mining and Quarrying</i>	88,26	89,55	93,68	98,92	106,54
C Industri Pengolahan/ <i>Manufacturing</i>	4 565,8	4 550,63	4 932,36	5 294,18	5 480,13
D Pengadaan Listrik dan Gas/ <i>Electricity and Gas</i>	26,04	27,66	28,43	30,28	31,13
E Pengadaan Air; Pengelolaan Sampah, Limbah, dan Daur Ulang/ <i>Water Supply; Sewerage, Waste Management, and Remediation Activities</i>	32,56	33,74	35,24	36,72	38,19
F Konstruksi/ <i>Construction</i>	4037,56	4041,19	4 252,70	4 602,29	4 775,95
G Perdagangan Besar dan Eceran; Reparasi Mobil dan Sepeda Motor/ <i>Wholesale and Retail Trade; Repair of Motor Vehicles and Motorcycles</i>	6389,22	6484,15	6 747,21	7 456,19	8 221,26
H Transportasi dan Pergudangan/ <i>Transportation and Storage</i>	651,47	663,7	692,89	771,79	899,57
I Penyediaan Akomodasi dan Makan Minum/ <i>Accommodation and Food Service Activities</i>	355,38	338,56	335,35	358,92	402,84
J Informasi dan Komunikasi/ <i>Information and Communication</i>	204,44	220,92	237,49	256,34	278,12

Lanjutan Tabel/*Continued Table* 11.1

Lapangan Usaha/ <i>Industry</i>		2019	2020	2021	2022	2023
(1)		(2)	(3)	(4)	(5)	(6)
K	Jasa Keuangan dan Asuransi/ <i>Financial and Insurance Activities</i>	422,88	432,92	471,26	513,44	533,29
L	Real Estat/ <i>Real Estate Activities</i>	357,10	369,00	380,78	397,64	408,81
M,N	Jasa Perusahaan/ <i>Business Activities</i>	35,56	37,11	37,76	42,01	45,59
O	Administrasi Pemerintahan, Pertahanan, dan Jaminan Sosial Wajib/ <i>Public Administration and Defence; Compulsory Social Security</i>	1 756,54	1 799,56	1 824,11	1 829,97	1 883,00
P	Jasa Pendidikan/ <i>Education</i>	412,33	422,37	435,90	457,10	480,38
Q	Jasa Kesehatan dan Kegiatan Sosial/ <i>Human Health and Social Work Activities</i>	154,14	165,45	165,60	173,19	191,59
R,S,T,U	Jasa Lainnya/ <i>Other Services Activities</i>	45,08	46,46	47,39	51,62	56,39
Produk Domestik Regional Bruto/<i>Gross Regional Domestic Product</i>		38 057,43	39 441,34	42 576,88	47 285,89	52 239,10

Sumber/*Source*: BPS Kabupaten Simalungun, berbagai sensus, survei dan sumber lain/*BPS-Statistics Simalungun Regency, various census, survey, and other sources*

Tabel
Table 11.1.2

Produk Domestik Regional Bruto Atas Dasar Harga Konstan 2010 Menurut Lapangan Usaha di Kabupaten Simalungun (miliar rupiah), 2019 - 2023
Gross Regional Domestic Product at 2010 Constant Market Prices by Industry in Simalungun Regency (billion rupiahs), 2019 - 2023

Lapangan Usaha/Industry		2019	2020	2021	2022	2023
(1)		(2)	(3)	(4)	(5)	(6)
A	Pertanian, Kehutanan, dan Perikanan/ <i>Agriculture, Forestry, and Fishing</i>	15 391,83	15 855,11	16 663,11	17 619,36	18 509,80
B	Pertambangan dan Penggalian/ <i>Mining and Quarrying</i>	63,07	62,79	64,49	66,52	69,70
C	Industri Pengolahan/ <i>Manufacturing</i>	2 816,53	2 736,22	2 790,98	2 847,09	2 934,58
D	Pengadaan Listrik dan Gas/ <i>Electricity and Gas</i>	22,52	23,89	24,39	25,40	25,95
E	Pengadaan Air; Pengelolaan Sampah, Limbah, dan Daur Ulang/ <i>Water Supply; Sewerage, Waste Management, and Remediation Activities</i>	21,44	22,11	22,89	23,66	24,35
F	Konstruksi/ <i>Construction</i>	2 431,32	2 352,69	2 408,57	2 450,43	2 578,72
G	Perdagangan Besar dan Eceran; Reparasi Mobil dan Sepeda Motor/ <i>Wholesale and Retail Trade; Repair of Motor Vehicles and Motorcycles</i>	3 766,36	3 744,32	3 798,32	3 995,92	4 270,10
H	Transportasi dan Pergudangan/ <i>Transportation and Storage</i>	438,93	429,90	436,03	467,86	516,27
I	Penyediaan Akomodasi dan Makan Minum/ <i>Accommodation and Food Service Activities</i>	240,53	227,85	225,26	238,10	262,20
J	Informasi dan Komunikasi/ <i>Information and Communication</i>	183,94	196,62	206,89	218,77	235,68

Lanjutan Tabel/*Continued Table* 11.1.2

Lapangan Usaha/ <i>Industry</i>		2019	2020	2021	2022	2023
(1)		(2)	(3)	(4)	(5)	(6)
K	Jasa Keuangan dan Asuransi/ <i>Financial and Insurance Activities</i>	246,65	251,79	261,81	271,92	285,84
L	Real Estat/ <i>Real Estate Activities</i>	240,65	242,45	243,42	250,93	256,56
M,N	Jasa Perusahaan/ <i>Business Activities</i>	22,33	22,23	22,21	23,66	24,82
O	Administrasi Pemerintahan, Pertahanan, dan Jaminan Sosial Wajib/ <i>Public Administration and Defence; Compulsory Social Security</i>	1 057,33	1 049,14	1 063,88	1 055,78	1 056,57
P	Jasa Pendidikan/ <i>Education</i>	277,25	278,16	286,65	299,79	314,11
Q	Jasa Kesehatan dan Kegiatan Sosial/ <i>Human Health and Social Work Activities</i>	100,23	102,58	101,69	105,29	113,34
R,S,T,U	Jasa Lainnya/ <i>Other Services Activities</i>	27,81	27,77	28,17	29,87	32,04
Produk Domestik Regional Bruto/<i>Gross Regional Domestic Product</i>		27 348,70	27 625,69	28 648,78	29 990,35	31 510,63

Sumber/*Source*: BPS Kabupaten Simalungun, berbagai sensus, survei dan sumber lain/*BPS-Statistics Simalungun Regency, various census, survey, and other sources*

Tabel
Table 11.1.3

Distribusi Persentase Produk Domestik Regional Bruto Atas Dasar Harga Berlaku Menurut Lapangan Usaha di Kabupaten Simalungun, 2019 - 2023
Percentage Distribution of Gross Regional Domestic Product at Current Market Prices by Industry in Simalungun Regency, 2019 - 2023

Lapangan Usaha/ <i>Industry</i>	2019	2020	2021	2022	2023
(1)	(2)	(3)	(4)	(5)	(6)
A Pertanian, Kehutanan, dan Perikanan/ <i>Agriculture, Forestry, and Fishing</i>	48,67	49,99	51,34	52,69	54,38
B Pertambangan dan Penggalian/ <i>Mining and Quarrying</i>	0,23	0,23	0,22	0,21	0,20
C Industri Pengolahan/ <i>Manufacturing</i>	12,00	11,54	11,58	11,20	10,49
D Pengadaan Listrik dan Gas/ <i>Electricity and Gas</i>	0,07	0,07	0,07	0,06	0,06
E Pengadaan Air; Pengelolaan Sampah, Limbah, dan Daur Ulang/ <i>Water Supply; Sewerage, Waste Management, and Remediation Activities</i>	0,09	0,09	0,08	0,08	0,07
F Konstruksi/ <i>Construction</i>	10,61	10,25	9,99	9,73	9,14
G Perdagangan Besar dan Eceran; Reparasi Mobil dan Sepeda Motor/ <i>Wholesale and Retail Trade; Repair of Motor Vehicles and Motorcycles</i>	16,79	16,44	15,85	15,77	15,74
H Transportasi dan Pergudangan/ <i>Transportation and Storage</i>	1,71	1,68	1,63	1,63	1,72
I Penyediaan Akomodasi dan Makan Minum/ <i>Accommodation and Food Service Activities</i>	0,93	0,86	0,79	0,76	0,77
J Informasi dan Komunikasi/ <i>Information and Communication</i>	0,54	0,56	0,56	0,54	0,53
K Jasa Keuangan dan Asuransi/ <i>Financial and Insurance Activities</i>	1,11	1,1	1,11	1,09	1,02

Lanjutan Tabel/*Continued Table* 11.1.3

Lapangan Usaha/ <i>Industry</i>		2019	2020	2021	2022	2023
(1)		(2)	(3)	(4)	(5)	(6)
L	Real Estat/ <i>Real Estate Activities</i>	0,94	0,94	0,89	0,84	0,78
M,N	Jasa Perusahaan/ <i>Business Activities</i>	0,09	0,09	0,09	0,09	0,09
O	Administrasi Pemerintahan, Pertahanan, dan Jaminan Sosial Wajib/ <i>Public Administration and Defence; Compulsory Social Security</i>	4,62	4,56	4,28	3,87	3,60
P	Jasa Pendidikan/ <i>Education</i>	1,08	1,07	1,02	0,97	0,92
Q	Jasa Kesehatan dan Kegiatan Sosial/ <i>Human Health and Social Work Activities</i>	0,41	0,42	0,39	0,37	0,37
R,S,T,U	Jasa Lainnya/ <i>Other Services Activities</i>	0,12	0,12	0,11	0,11	0,11
Produk Domestik Regional Bruto/<i>Gross Regional Domestic Product</i>		100,00	100,00	100,00	100,00	100,00

Sumber/*Source*: BPS Kabupaten Simalungun, berbagai sensus, survei dan sumber lain/*BPS-Statistics Simalungun Regency, various census, survey, and other sources*

Tabel
Table 11.1.4**Laju Pertumbuhan Produk Domestik Regional Bruto Atas Dasar Harga Konstan 2010 Menurut Lapangan Usaha di Kabupaten Simalungun (persen), 2019 - 2023**
Growth Rate of Gross Regional Domestic Product at 2010 Constant Market Prices by Industry in Simalungun Regency (percent), 2019 - 2023

Lapangan Usaha/ <i>Industry</i>	2019	2020	2021	2022	2023
(1)	(2)	(3)	(4)	(5)	(6)
A Pertanian, Kehutanan, dan Perikanan/ <i>Agriculture, Forestry, and Fishing</i>	6,18	3,01	5,10	5,74	5,05
B Pertambangan dan Penggalian/ <i>Mining and Quarrying</i>	3,83	- 0,44	2,71	3,14	4,78
C Industri Pengolahan/ <i>Manufacturing</i>	2,80	- 2,85	2,00	2,01	3,07
D Pengadaan Listrik dan Gas/ <i>Electricity and Gas</i>	4,74	6,11	2,07	4,14	2,15
E Pengadaan Air; Pengelolaan Sampah, Limbah, dan Daur Ulang/ <i>Water Supply; Sewerage, Waste Management, and Remediation Activities</i>	4,11	3,16	3,53	3,32	2,92
F Konstruksi/ <i>Construction</i>	4,39	- 3,23	2,37	1,74	5,24
G Perdagangan Besar dan Eceran; Reparasi Mobil dan Sepeda Motor/ <i>Wholesale and Retail Trade; Repair of Motor Vehicles and Motorcycles</i>	4,02	- 0,59	1,44	5,20	6,86
H Transportasi dan Pergudangan/ <i>Transportation and Storage</i>	6,31	- 2,06	1,42	7,30	10,35
I Penyediaan Akomodasi dan Makan Minum/ <i>Accommodation and Food Service Activities</i>	5,68	- 5,27	- 1,14	5,70	10,12
J Informasi dan Komunikasi/ <i>Information and Communication</i>	1,83	6,89	5,22	5,74	7,73
K Jasa Keuangan dan Asuransi/ <i>Financial and Insurance Activities</i>	3,39	2,09	3,98	3,87	5,12

Lanjutan Tabel/*Continued Table* 11.1.4

Lapangan Usaha/ <i>Industry</i>		2019	2020	2021	2022	2023
(1)		(2)	(3)	(4)	(5)	(6)
L	Real Estat/ <i>Real Estate Activities</i>	5,81	0,75	0,40	3,09	2,24
M,N	Jasa Perusahaan/ <i>Business Activities</i>	4,65	- 0,40	- 0,10	6,53	4,87
O	Administrasi Pemerintahan, Pertahanan, dan Jaminan Sosial Wajib/ <i>Public Administration and Defence; Compulsory Social Security</i>	4,13	- 0,77	1,40	- 0,76	0,08
P	Jasa Pendidikan/ <i>Education</i>	5,87	0,33	3,05	4,59	4,78
Q	Jasa Kesehatan dan Kegiatan Sosial/ <i>Human Health and Social Work Activities</i>	5,08	2,35	- 0,87	3,54	7,64
R,S,T,U	Jasa Lainnya/ <i>Other Services Activities</i>	5,42	- 0,12	1,43	6,03	7,28
Produk Domestik Regional Bruto/<i>Gross Regional Domestic Product</i>		5,20	1,01	3,70	4,68	5,07

Sumber/*Source*: BPS Kabupaten Simalungun, berbagai sensus, survei dan sumber lain/*BPS-Statistics Simalungun Regency, various census, survey, and other sources*

Tabel 11.1.5 **Indeks Implisit Produk Domestik Regional Bruto Simalungun Menurut Lapangan Usaha di Kabupaten Simalungun, 2019 - 2023**
Implicit Price Index of Gross Regional Domestic Product of Simalungun by Industrial Origin in Simalungun Regency, 2019 - 2023

Lapangan Usaha/ <i>Industry</i>	2019	2020	2021	2022	2023
(1)	(2)	(3)	(4)	(5)	(6)
A Pertanian, Kehutanan, dan Perikanan/ <i>Agriculture, Forestry, and Fishing</i>	120,34	124,37	131,18	141,41	153,46
B Pertambangan dan Penggalian/ <i>Mining and Quarrying</i>	139,94	142,61	145,26	148,71	152,86
C Industri Pengolahan/ <i>Manufacturing</i>	162,11	166,31	176,73	185,95	186,75
D Pengadaan Listrik dan Gas/ <i>Electricity and Gas</i>	115,63	115,78	116,57	119,22	119,96
E Pengadaan Air; Pengelolaan Sampah, Limbah, dan Daur Ulang/ <i>Water Supply; Sewerage, Waste Management, and Remediation Activities</i>	151,90	152,59	153,91	155,23	156,86
F Konstruksi/ <i>Construction</i>	166,06	171,77	176,57	187,82	185,21
G Perdagangan Besar dan Eceran; Reparasi Mobil dan Sepeda Motor/ <i>Wholesale and Retail Trade; Repair of Motor Vehicles and Motorcycles</i>	169,64	173,17	177,64	186,59	192,53
H Transportasi dan Pergudangan/ <i>Transportation and Storage</i>	148,42	154,38	158,91	164,96	174,24
I Penyediaan Akomodasi dan Makan Minum/ <i>Accommodation and Food Service Activities</i>	147,75	148,58	148,87	150,75	153,64
J Informasi dan Komunikasi/ <i>Information and Communication</i>	111,14	112,36	114,79	117,18	118,00
K Jasa Keuangan dan Asuransi/ <i>Financial and Insurance Activities</i>	171,45	171,93	180,00	188,82	186,57

Lanjutan Tabel/*Continued Table* 11.1.6

Lapangan Usaha/ <i>Industry</i>		2019	2020	2021	2022	2023
(1)		(2)	(3)	(4)	(5)	(6)
L	Real Estat/ <i>Real Estate Activities</i>	148,39	152,20	156,43	158,46	159,35
M,N	Jasa Perusahaan/ <i>Business Activities</i>	159,29	166,92	169,98	177,51	183,73
O	Administrasi Pemerintahan, Pertahanan, dan Jaminan Sosial Wajib/ <i>Public Administration and Defence; Compulsory Social Security</i>	166,13	171,53	171,46	173,33	178,22
P	Jasa Pendidikan/ <i>Education</i>	148,72	151,85	152,07	152,47	152,93
Q	Jasa Kesehatan dan Kegiatan Sosial/ <i>Human Health and Social Work Activities</i>	153,79	161,29	162,84	164,48	169,04
R,S,T,U	Jasa Lainnya/ <i>Other Services Activities</i>	162,11	167,29	168,23	172,83	175,98
Produk Domestik Regional Bruto/<i>Gross Regional Domestic Product</i>		139,16	142,77	148,62	157,67	165,78

Sumber/*Source*: BPS Kabupaten Simalungun, berbagai sensus, survei dan sumber lain/*BPS-Statistics Simalungun Regency, various census, survey, and other sources*

Tabel
Table 11.1.6

Laju Indeks Implisit Produk Domestik Regional Bruto Simalungun Menurut Lapangan Usaha di Kabupaten Simalungun, 2019 - 2023
Growth Rate of Implicit Price Index of Gross Regional Domestic Product of Simalungun by Industrial Origin in Simalungun Regency, 2019 - 2023

Lapangan Usaha/ <i>Industry</i>	2019	2020	2021	2022	2023
(1)	(2)	(3)	(4)	(5)	(6)
A Pertanian, Kehutanan, dan Perikanan/ <i>Agriculture, Forestry, and Fishing</i>	1,08	3,34	5,48	7,80	8,53
B Pertambangan dan Penggalian/ <i>Mining and Quarrying</i>	1,61	1,91	1,85	2,38	2,79
C Industri Pengolahan/ <i>Manufacturing</i>	1,02	2,59	6,26	5,22	0,43
D Pengadaan Listrik dan Gas/ <i>Electricity and Gas</i>	4,90	0,13	0,68	2,27	0,62
E Pengadaan Air; Pengelolaan Sampah, Limbah, dan Daur Ulang/ <i>Water Supply; Sewerage, Waste Management, and Remediation Activities</i>	0,16	0,45	0,87	0,86	1,04
F Konstruksi/ <i>Construction</i>	3,41	3,43	2,79	6,37	-1,39
G Perdagangan Besar dan Eceran; Reparasi Mobil dan Sepeda Motor/ <i>Wholesale and Retail Trade; Repair of Motor Vehicles and Motorcycles</i>	5,53	2,08	2,58	5,04	3,18
H Transportasi dan Pergudangan/ <i>Transportation and Storage</i>	2,77	4,02	2,93	3,81	5,63
I Penyediaan Akomodasi dan Makan Minum/ <i>Accommodation and Food Service Activities</i>	1,17	0,56	0,19	1,26	1,92
J Informasi dan Komunikasi/ <i>Information and Communication</i>	2,84	1,10	2,16	2,08	0,71
K Jasa Keuangan dan Asuransi/ <i>Financial and Insurance Activities</i>	2,67	0,28	4,69	4,90	-1,19

Lanjutan Tabel/*Continued Table* 11.1.5

Lapangan Usaha/ <i>Industry</i>		2019	2020	2021	2022	2023
(1)		(2)	(3)	(4)	(5)	(6)
L	Real Estat/ <i>Real Estate Activities</i>	4,24	2,56	2,78	1,30	0,56
M,N	Jasa Perusahaan/ <i>Business Activities</i>	5,82	4,79	1,83	4,43	3,50
O	Administrasi Pemerintahan, Pertahanan, dan Jaminan Sosial Wajib/ <i>Public Administration and Defence; Compulsory Social Security</i>	1,84	3,25	- 0,04	1,09	2,82
P	Jasa Pendidikan/ <i>Education</i>	3,58	2,10	0,15	0,26	0,30
Q	Jasa Kesehatan dan Kegiatan Sosial/ <i>Human Health and Social Work Activities</i>	5,68	4,88	0,96	1,01	2,77
R,S,T,U	Jasa Lainnya/ <i>Other Services Activities</i>	4,24	3,20	0,56	2,74	1,82
Produk Domestik Regional Bruto/<i>Gross Regional Domestic Product</i>		2,06	2,60	4,09	6,09	5,14

Sumber/*Source*: BPS Kabupaten Simalungun, berbagai sensus, survei dan sumber lain/*BPS-Statistics Simalungun Regency, various census, survey, and other sources*

11.2 PDRB MENURUT PENGELUARAN GRDP BY EXPENDITURE

Tabel
Table 11.2.1 **Produk Domestik Regional Bruto Atas Dasar Harga Berlaku Menurut Jenis Pengeluaran di Kabupaten Simalungun (juta rupiah), 2019 - 2023**
Gross Regional Domestic Product at Current Market Prices by Type of Expenditure in Simalungun Regency (million rupiahs), 2019 - 2023

Jenis Pengeluaran Type of Expenditure	2019	2020	2021	2022	2023
(1)	(2)	(3)	(4)	(5)	(6)
Pengeluaran Konsumsi Rumah Tangga <i>Household Consumption Expenditure</i>	21 781 725,72	21 908 667,72	22 652 795,83	24 275 923,98	26 494 630,73
Pengeluaran Konsumsi LNPR <i>NPISH Consumption Expenditure</i>	440 405,71	441 827,33	425 253,55	444 679,72	510 273,70
Pengeluaran Konsumsi Pemerintah <i>Government Consumption Expenditure</i>	2 634 346,37	2 437 657,76	2 518 358,09	2 624 058,42	2 971 477,85
Pembentukan Modal Tetap Bruto <i>Gross Fixed Capital Formation</i>	9 942 811,49	10 070 000,20	10 683 533,96	11 320 627,64	11 915 767,38
Perubahan Inventori <i>Changes in Inventories</i>	353 300,83	493 273,55	478 701,46	441 728,84	765 615,25
Net Ekspor Barang dan Jasa <i>Net Exports of Goods and Services</i>	2 904 841,66	4 089 918,76	5 818 235,78	8 178 871,19	9 581 335,05
Produk Domestik Regional Bruto Gross Regional Domestic Product	38 057 431,78	39 441 345,33	42 576 878,66	47 285 889,84	52 239 099,96

Sumber/Source: BPS Kabupaten Simalungun, berbagai sensus, survei dan sumber lain/BPS-Statistics Simalungun Regency, various census, survey, and other sources

Tabel
Table 11.2.2

**Produk Domestik Regional Bruto Menurut Pengeluaran
Atas Dasar Harga Konstan Tahun 2010 di Kabupaten
Simalungun (juta rupiah), 2019 - 2023**
*Gross Regional Domestic Product by Expenditure at 2010
Constant Market Prices in Simalungun Regency (million
rupiahs), 2019 - 2023*

Jenis Pengeluaran <i>Type of Expenditure</i>	2019	2020	2021	2022	2023
(1)	(2)	(3)	(4)	(5)	(6)
Pengeluaran Konsumsi Rumah Tangga <i>Household Consumption Expenditure</i>	15 079 354,16	15 024 556,84	15 304 641,57	15,742,688.26	16 463 084,50
Pengeluaran Konsumsi LNPRT <i>NPISH Consumption Expenditure</i>	330 868,63	327 767,49	314 282,24	318 719,73	345 639,53
Pengeluaran Konsumsi Pemerintah <i>Government Consumption Expenditure</i>	1 798 224,17	1 704 059,88	1 732 404,15	1 784 194,75	1 921 628,91
Pembentukan Modal Tetap Bruto <i>Gross Fixed Capital Formation</i>	6 702 285,81	6 592 395,81	6 798 286,67	7 039 577,55	7 103 257,82
Perubahan Inventori <i>Changes in Inventories</i>	294 148,08	401 121,42	370 197,29	357 942,00	418 518,47
Net Ekspor Barang dan Jasa <i>Net Exports of Goods and Services</i>	3 143 818,62	3 575 794,41	4 128 969,36	4 747 225,49	5 258 496,89
Produk Domestik Regional Bruto <i>Gross Regional Domestic Product</i>	27 348 699,47	27 625 695,85	28 648 781,29	29 990 347,78	31 510 626,12

Sumber/Source: BPS Kabupaten Simalungun, berbagai sensus, survei dan sumber lain/BPS-Statistics Simalungun Regency, various census, survey, and other sources

Tabel
Table 11.2.3

Distribusi Produk Domestik Regional Bruto Atas Dasar Harga Berlaku Menurut Pengeluaran di Kabupaten Simalungun (%), 2019 - 2023
Distribution of Gross Regional Domestic Product at Current Market Prices by Expenditure in Simalungun Regency (%), 2019 - 2023

Jenis Pengeluaran Type of Expenditure	2019	2020	2021	2022	2023
(1)	(2)	(3)	(4)	(5)	(6)
Pengeluaran Konsumsi Rumah Tangga <i>Household Consumption Expenditure</i>	57,23	55,55	53,20	51,34	50,72
Pengeluaran Konsumsi LNPR <i>NPISH Consumption Expenditure</i>	1,16	1,12	1,00	0,94	0,98
Pengeluaran Konsumsi Pemerintah <i>Government Consumption Expenditure</i>	6,92	6,18	5,91	5,55	5,69
Pembentukan Modal Tetap Bruto <i>Gross Fixed Capital Formation</i>	26,13	25,53	25,09	23,94	22,81
Perubahan Inventori <i>Changes in Inventories</i>	0,93	1,25	1,12	1,17	1,47
Net Ekspor Barang dan Jasa <i>Net Exports of Goods and Services</i>	7,63	10,37	13,67	17,06	18,34
Produk Domestik Regional Bruto <i>Gross Regional Domestic Product</i>	100,00	100,00	100,00	100,00	100,00

Sumber/Source: BPS Kabupaten Simalungun, berbagai sensus, survei dan sumber lain/BPS-Statistics Simalungun Regency, various census, survey, and other sources

Tabel
Table 11.2.4

**Laju Pertumbuhan Produk Domestik Regional Bruto
Atas Dasar Harga Konstan 2010 Menurut Pengeluaran di
Kabupaten Simalungun, 2019 - 2023**
**Growth Rate of Gross Regional Domestic Product at 2010
Constant Market Prices by Expenditure in Simalungun
Regency, 2019 - 2023**

Jenis Pengeluaran Type of Expenditure	2019^r	2020^r	2021^r	2022^r	2023
(1)	(2)	(3)	(4)	(5)	(6)
Pengeluaran Konsumsi Rumah Tangga <i>Household Consumption Expenditure</i>	4,88	0,05	1,86	2,86	4,58
Pengeluaran Konsumsi LNPRT <i>NPISH Consumption Expenditure</i>	10,81	- 0,94	- 4,11	1,41	8,45
Pengeluaran Konsumsi Pemerintah <i>Government Consumption Expenditure</i>	2,85	- 7,65	1,66	2,99	7,70
Pembentukan Modal Tetap Bruto <i>Gross Fixed Capital Formation</i>	4,52	- 0,62	3,12	3,55	0,90
Perubahan Inventori <i>Changes in Inventories</i>	-	-	-	-	-
Net Ekspor Barang dan Jasa <i>Net Exports of Goods and Services</i>	-	-	-	-	-
Produk Domestik Regional Bruto Gross Regional Domestic Product	5,20	1,01	3,70	4,68	5,07

Sumber/Source: BPS Kabupaten Simalungun, berbagai sensus, survei dan sumber lain/BPS-Statistics Simalungun Regency, various census, survey, and other sources

Tabel
Table 11.2.5

Laju Pertumbuhan Indeks Implisit Produk Domestik Regional Bruto Menurut Jenis Pengeluaran di Kabupaten Simalungun, 2019 - 2023
Growth Rate of Implicit Price Index Gross Regional Domestic Product by Type of Expenditure in Simalungun Regency, 2019 - 2023

Jenis Pengeluaran Type of Expenditure	2019^r	2020^r	2021^r	2022^r	2023
(1)	(2)	(3)	(4)	(5)	(6)
Pengeluaran Konsumsi Rumah Tangga <i>Household Consumption Expenditure</i>	3,33	0,53	1,50	4,18	4,36
Pengeluaran Konsumsi LNPRT <i>NPISH Consumption Expenditure</i>	2,72	1,27	0,38	3,11	5,81
Pengeluaran Konsumsi Pemerintah <i>Government Consumption Expenditure</i>	0,59	0,20	1,62	1,16	5,14
Pembentukan Modal Tetap Bruto <i>Gross Fixed Capital Formation</i>	- 2,09	1,91	2,88	2,35	4,31
Perubahan Inventori <i>Changes in Inventories</i>	-	-	-	-	-
Net Ekspor Barang dan Jasa <i>Net Exports of Goods and Services</i>	-	-	-	-	-
Produk Domestik Regional Bruto Gross Regional Domestic Product	2,06	2,60	4,09	6,77	5,14

Sumber/Source: BPS Kabupaten Simalungun, berbagai sensus, survei dan sumber lain/BPS-Statistics Simalungun Regency, various census, survey, and other sources

BAB 12

PERBANDINGAN ANTAR KABUPATEN/KOTA

Municipal Comparisons

INDEKS PEMBANGUNAN MANUSIA TERTINGGI DI SUMATERA UTARA TAHUN 2023
Highest Human Development Index in Sumatera Utara, 2023

1. MEDAN



82,61

2. PEMATANGSIANTAR



80,61

3. TEBING TINGGI



78,17

14. SIMALUNGUN



75,17

Sumber: BPS Provinsi Sumatera Utara
Source: BPS - Statistics Sumatera Utara Province

PENJELASAN TEKNIS

1. Indeks Pembangunan Manusia (IPM) menjelaskan bagaimana penduduk dapat mengakses hasil pembangunan dalam memperoleh pendapatan, kesehatan, pendidikan dan sebagainya. IPM diperkenalkan oleh UNDP pada tahun 1990 dan dipublikasikan secara berkala dalam laporan tahunan Human Development Report (HDR). IPM dibentuk oleh 3 (tiga) dimensi dasar: Umur panjang dan hidup sehat; pengetahuan; dan standar hidup layak.
2. Perbandingan antar kabupaten/kota diperlukan untuk melihat perkembangan pembangunan di masing-masing kabupaten/kota yang ada di Provinsi Sumatera Utara.

TECHNICAL NOTES

1. *The Human Development Index (HDI) explains how people can access development results in obtaining income, health, education and so forth. HDI was introduced by United Nations Development Programme (UNDP) in 1990 and published periodically in the annual report of the Human Development Report. HDI was formed by three basic dimensions: a long and healthy life; knowledge; and a decent standard of living.*
2. *Comparison between districts/cities is needed to see the development of development in each districts/cities in North Sumatra Province.*

ULASAN

Luas Wilayah Kabupaten Simalungun 4.369,00 Km² merupakan Kabupaten terluas ke-4 di Provinsi Sumatera Utara setelah Kabupaten Langkat, Kabupaten Mandailing Natal, dan Kabupaten Tapanuli Selatan. Jumlah Penduduk Simalungun pada tahun 2023 sebanyak 1.035.920 merupakan kontribusi terbesar ke-4 (6,73 %) terhadap penduduk Sumatera Utara setelah Kota Medan, Kabupaten Deli Serdang, dan Kabupaten Langkat .

Jumlah penduduk miskin terbanyak ada di Kota Medan sebanyak 187,28 ribu jiwa Sementara jumlah penduduk miskin yang paling sedikit berada di Kabupaten Pakpak Bharat 4,01 ribu jiwa pada Tahun 2023.

Laju pertumbuhan Produk Domestik Regional Bruto (PDRB) tertinggi terjadi pada Kabupaten Deli Serdang yaitu sebesar 5,34 persen pada Tahun 2023 Laju pertumbuhan PDRB terkecil yaitu pada Kabupaten Nias Selatan sebesar 3,65 persen.

Berdasarkan penghitungan Indeks Pembangunan Manusia (IPM) tahun 2023, IPM tertinggi di Sumatera Utara adalah Kota Medan sebesar 82,61, diikuti pada posisi kedua Kota Pematangsiantar sebesar 80,46, dan Kota Binjai di posisi ketiga sebesar 78,11. Sementara IPM Simalungun sebesar 75,17 yang peringkatnya berada pada posisi 14 dari 33 kabupaten/kota di Sumatera Utara.

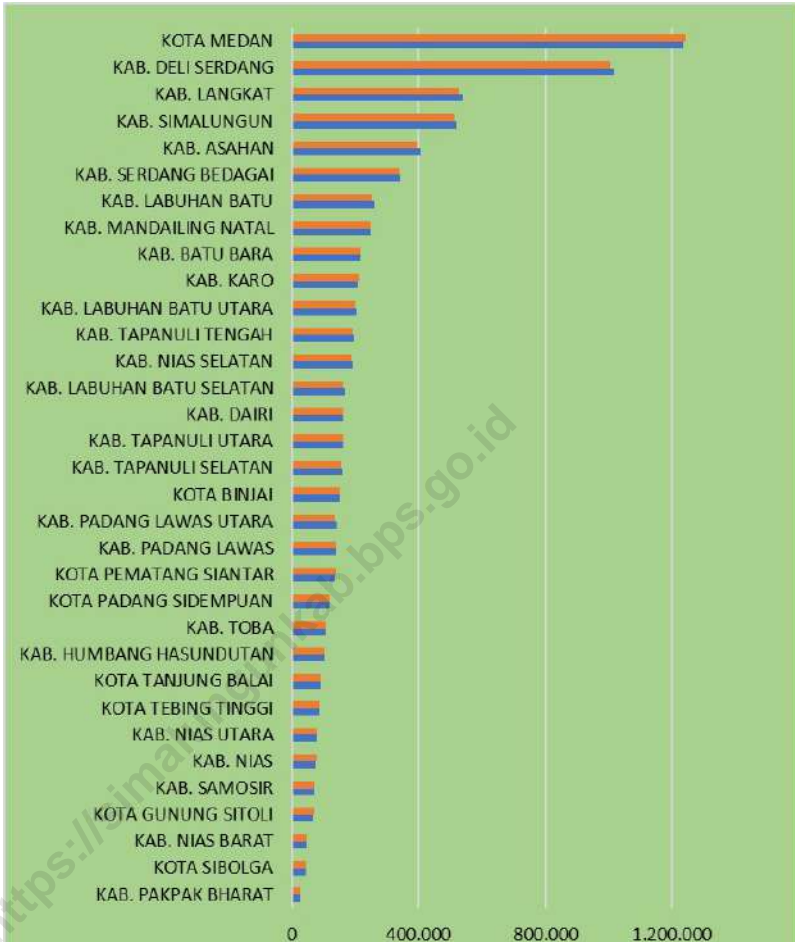
DESCRIPTION

Total of area of Simalungun regency i.e 4,369.00 Km² is the third largest regency in Sumatera Utara Province after the Langkat, Mandailing Natal and Tapanuli Selatan regency. Population of Simalungun in 2023 i.e 1,035,920 is the 4th largest contribution (6.73 %) of the population in Sumatera Utara Province after the Medan Municipality, Deli Serdang and Langkat Regency.

The largest poor population is in Medan Municipality There are 187.28 thousands people under poverty line The smallest poor population is in Pakpak Bharat Regency There are 4.01 thousand people under poverty line in 2023.

The highest Growth rate of Gross Domestic Regional Product (GDRP) is in Deli Serdang Regency There are 5.34 percent growth rate of GDRP in 2023 and the smallest growth rate is in Nias Selatan Regency. There are only 3.65 percent growht rate of GDRP in 2023.

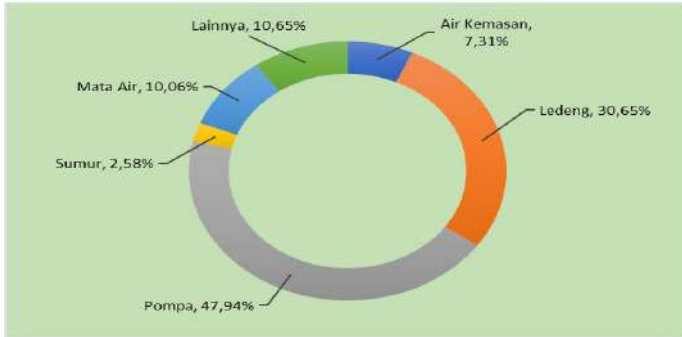
Based on the calculation of the Human Development Index (HDI) in 2023, the highest HDI is Medan at 82.61, followed in second place by 80.46 Pematangsiantar and Binjai City was third at 78.11. while HDI Simalungun Regency at 75.17 which is the rankings are at the 141th of 33 regency/ municipality in Sumatera Utara.



Sumber/Source : BPS Provinsi Sumatera Utara/BPS-Statistics Sumatera Utara Province

Gambar 12.1
Figures

12.1 Penduduk Menurut Jenis Kelamin dan Kabupaten/Kota di Provinsi Sumatera Utara, 2022
Population by Sex and Regency/Municipality in Sumatera Utara Province, 2022



Sumber/Source : BPS Provinsi Sumatera Utara/BPS-Statistics Sumatera Utara Province

Gambar 12.2 **Persentase Rumah Tangga menurut Sumber Air Minum di Provinsi Sumatera Utara, 2022**
Percentage of Households by Source of Drinking Water in Sumatera Utara Province, 2022



Sumber/Source : BPS Provinsi Sumatera Utara/BPS-Statistics Sumatera Utara Province

Gambar 12.3 **Tingkat Partisipasi Angkatan Kerja (TPAK) dan Tingkat Pengangguran Terbuka (TPT) di Provinsi Sumatera Utara, 2022**
Labour Force Participation Rate and Open Employee Rate in Sumatera Utara Province, 2022

Tabel
Table 12.1**Penduduk, Luas Wilayah, dan Kepadatan Penduduk Menurut Kabupaten/ Kota di Provinsi Sumatera Utara, 2023**
Population, Area, and Populations Density by Regency/ Municipality in Sumatera Utara Province, 2023

Kabupaten/Kota Regency/Municipality	Penduduk⁽¹⁾ Population	Luas Wilayah * (Km²) Area	Kepadatan Penduduk Population Density
(1)	(2)	(3)	(4)
KAB. NIAS	153 658	1 842,51	170,28
KAB. MANDAILING NATAL	496 975	6 134,00	75,91
KAB. TAPANULI SELATAN	312 540	6 030,47	74,40
KAB. TAPANULI TENGAH	386 895	2 188,00	167,66
KAB. TAPANULI UTARA	323 102	3 791,64	82,94
KAB. TOBA	213 850	2 328,89	93,32
KAB. LABUHAN BATU	513 826	2 156,02	185,34
KAB. ASAHAN	802 563	3 702,21	214,71
KAB. SIMALUNGUN	1 035 920	4 369,00	225,13
KAB. DAIRI	324 747	1 927,80	155,86
KAB. KARO	420 799	2 127,00	190,68
KAB. DELI SERDANG	2 018 164	2 241,68	781,86
KAB. LANGKAT	1 066 711	6 262,00	173,73
KAB. NIAS SELATAN	382 539	1 825,20	151,10
KAB. HUMBANG HASUNDUTAN	204 700	2 335,33	87,05
KAB. PAKPAK BHARAT	55 172	1 218,30	40,40
KAB. SAMOSIR	141 333	2 069,05	76,39
KAB. SERDANG BEDAGAI	682 918	1 900,22	350,36
KAB. BATU BARA	430 533	922,20	484,76
KAB. PADANG LAWAS UTARA	275 448	3 918,05	69,81
KAB. PADANG LAWAS	275 648	3 892,74	70,42
KAB. LABUHAN BATU SELATAN	330 797	3 596,00	107,42
KAB. LABUHAN BATU UTARA	401 863	3 570,98	109,02
KAB. NIAS UTARA	155 873	1 202,78	125,90
KAB. NIAS BARAT	95 334	473,73	205,36
KOTA SIBOLGA	91 265	41,31	7 956,15
KOTA TANJUNG BALAI	183 170	107,83	3 049,17
KOTA PEMATANG SIANTAR	274 838	55,66	3 620,15
KOTA TEBING TINGGI	178 914	31,00	4 567,63
KOTA MEDAN	2 474 166	265,00	8 858,77
KOTA BINJAI	303 272	59,19	3 234,21
KOTA PADANG SIDEMPUAN	236 217	114,66	1 482,86
KOTA GUNUNG SITOLI	142 890	280,78	684,72
SUMATERA UTARA	15 386 640	72 981,23	212,34

Catatan/Note: Proyeksi Penduduk Kabupaten/Kota Provinsi Sumatera Utara 2020-2035 Hasil Sensus Penduduk 2020/Population Projection Urban/Rural Sumatera Utara Province 2020-2035 The result of Population Cencus 2020

Sumber/Source: BPS Provinsi Sumatera Utara/BPS-Statistics Sumatera Utara Province

Tabel
Table 12.2**Penduduk Menurut Jenis Kelamin, Rasio Jenis Kelamin dan Kabupaten/Kota di Provinsi Sumatera Utara, 2023**
Population by Type of Sex, Sex Ratio and Regency/ Municipality in Sumatera Utara Province, 2023

Kabupaten/Kota Regency/Municipality	Laki-laki Male	Perempuan Female	Jumlah Total	Rasio JK Sex Ratio
(1)	(2)	(3)	(4)	(5)
KAB. NIAS	75 063	78 595	153 658	95,51
KAB. MANDAILING NATAL	247 811	249 164	496 975	99,46
KAB. TAPANULI SELATAN	157 340	155 200	312 540	101,38
KAB. TAPANULI TENGAH	195 086	191 809	386 895	101,71
KAB. TAPANULI UTARA	161 782	161 320	323 102	100,29
KAB. TOBA	106 907	106 943	213 850	99,97
KAB. LABUHAN BATU	260 717	253 109	513 826	103,01
KAB. ASAHAN	405 617	396 946	802 563	102,18
KAB. SIMALUNGUN	521 262	514 658	1035 920	101,28
KAB. DAIRI	162 928	161 819	324 747	100,69
KAB. KARO	208 600	212 199	420 799	98,30
KAB. DELI SERDANG	1 014 629	1 003 535	2 018 164	101,11
KAB. LANGKAT	538 822	527 889	1 066 711	102,07
KAB. NIAS SELATAN	192 344	190 195	382 539	101,13
KAB. HUMBANG HASUNDUTAN	102 573	102 127	204 700	100,44
KAB. PAKPAK BHARAT	27 890	27 282	55 172	102,23
KAB. SAMOSIR	70 648	70 685	141 333	99,95
KAB. SERDANG BEDAGAI	343 862	339 056	682 918	101,42
KAB. BATU BARA	216 549	213 984	430 533	101,20
KAB. PADANG LAWAS UTARA	140 375	135 073	275 448	103,93
KAB. PADANG LAWAS	138 506	137 142	275 648	100,99
KAB. LABUHAN BATU SELATAN	168 655	162 142	330 797	104,02
KAB. LABUHAN BATU UTARA	203 705	198 158	401 863	102,80
KAB. NIAS UTARA	77 458	78 415	155 873	98,78
KAB. NIAS BARAT	46 425	48 909	95 334	94,92
KOTA SIBOLGA	45 839	45 426	91 265	100,91
KOTA TANJUNG BALAI	92 715	90 455	183 170	102,50
KOTA PEMATANG SIANTAR	135 918	138 920	274 838	97,84
KOTA TEBING TINGGI	89 025	89 889	178 914	99,04
KOTA MEDAN	1 231 673	1 242 493	2 474 166	99,13
KOTA BINJAI	151 627	151 645	303 272	99,99
KOTA PADANG SIDEMPUAN	119 228	116 989	236 217	101,91
KOTA GUNUNG SITOLI	69 735	73 155	142 890	95,32
SUMATERA UTARA	7 721 314	7 665 326	15 386 640	100,73

Catatan/Note: Proyeksi Penduduk Kabupaten/Kota Provinsi Sumatera Utara 2020–2035 Hasil Sensus Penduduk 2020/Population Projection Urban/Rural Sumatera Utara Province 2020–2035 The result of Population Census 2020

Sumber/Source: BPS Provinsi Sumatera Utara/BPS-Statistics Sumatera Utara Province

Tabel
Table 12.3**Indeks Pembangunan Manusia Menurut Kabupaten/Kota
di Provinsi Sumatera Utara, 2021 - 2023**
*Human Development Index by Regency/Municipality in
Sumatera Utara Province, 2021 - 2023*

Kabupaten/Kota Regency/Municipality	2021	2022	2023
(1)	(2)	(3)	(4)
KAB. NIAS	63,37	64,30	65,15
KAB. MANDAILING NATAL	71,31	72,17	72,65
KAB. TAPANULI SELATAN	73,37	73,96	74,58
KAB. TAPANULI TENGAH	71,48	72,18	72,77
KAB. TAPANULI UTARA	76,06	76,43	76,86
KAB. TOBA	77,03	77,58	77,83
KAB. LABUHAN BATU	73,16	73,96	74,70
KAB. ASAHAN	72,55	73,18	73,59
KAB. SIMALUNGUN	74,33	74,68	75,17
KAB. DAIRI	73,89	74,60	75,18
KAB. KARO	75,81	76,37	76,88
KAB. DELI SERDANG	76,21	76,86	77,16
KAB. LANGKAT	73,50	74,03	74,33
KAB. NIAS SELATAN	63,24	64,05	64,98
KAB. HUMBANG HASUNDUTAN	71,28	72,05	72,49
KAB. PAKPAK BHARAT	70,65	71,57	72,30
KAB. SAMOSIR	71,75	72,57	72,93
KAB. SERDANG BEDAGAI	72,25	72,89	73,40
KAB. BATU BARA	70,80	71,75	72,56
KAB. PADANG LAWAS UTARA	71,96	72,77	73,45
KAB. PADANG LAWAS	70,48	71,41	72,16
KAB. LABUHAN BATU SELATAN	73,15	73,59	74,23
KAB. LABUHAN BATU UTARA	73,73	74,61	75,45
KAB. NIAS UTARA	63,63	64,55	65,44
KAB. NIAS BARAT	63,05	63,96	64,68
KOTA SIBOLGA	75,87	76,69	77,07
KOTA TANJUNG BALAI	73,78	74,73	75,42
KOTA PEMATANG SIANTAR	79,17	79,71	80,46
KOTA TEBING TINGGI	76,65	77,39	78,17
KOTA MEDAN	81,58	82,13	82,61
KOTA BINJAI	76,57	77,50	78,11
KOTA PADANG SIDEMPUAN	77,19	77,73	78,10
KOTA GUNUNG SITOLI	70,51	71,11	71,55
SUMATERA UTARA	73,84	74,51	75,13

Sumber/Source: BPS Provinsi Sumatera Utara/BPS-Statistics Sumatera Utara Province

Tabel
Table 12.4**Komponen IPM Menurut Kabupaten/Kota di Provinsi Sumatera Utara, 2023**
HDI Component by Regency/Municipality in Sumatera Utara Province, 2023

Kabupaten/Kota Regency/Municipality	UHH	EYS	MYS	Pengeluaran Per Kapita (Ribu Rp)	IPM HDI
(1)	(2)	(3)	(4)	(5)	(6)
KAB. NIAS	71,74	13,30	6,14	7.301	65,15
KAB. MANDAILING NATAL	71,72	13,86	8,84	10.251	72,65
KAB. TAPANULI SELATAN	71,61	13,58	9,51	11.829	74,58
KAB. TAPANULI TENGAH	71,76	13,49	8,87	10.690	72,77
KAB. TAPANULI UTARA	74,10	13,73	10,09	12.115	76,86
KAB. TOBA	74,22	13,59	10,59	12.676	77,83
KAB. LABUHAN BATU	72,88	13,25	9,49	11.670	74,70
KAB. ASAHAN	73,39	12,64	8,83	11.795	73,59
KAB. SIMALUNGUN	74,08	12,82	9,72	11.746	75,17
KAB. DAIRI	74,13	13,32	9,88	10.969	75,18
KAB. KARO	74,16	13,25	10,03	12.779	76,88
KAB. DELI SERDANG	73,65	13,39	10,28	12.890	77,16
KAB. LANGKAT	74,14	13,27	8,73	11.632	74,33
KAB. NIAS SELATAN	71,61	12,78	6,48	7.299	64,98
KAB. HUMBANG HASUNDUTAN	74,07	13,32	10,01	8.476	72,49
KAB. PAKPAK BHARAT	72,61	13,90	9,61	8.764	72,30
KAB. SAMOSIR	74,10	13,51	9,47	9.158	72,93
KAB. SERDANG BEDAGAI	73,11	12,64	8,85	11.695	73,40
KAB. BATU BARA	72,63	13,11	8,50	10.933	72,56
KAB. PADANG LAWAS UTARA	71,57	13,53	9,55	10.615	73,45
KAB. PADANG LAWAS	71,52	13,70	9,43	9.395	72,16
KAB. LABUHAN BATU SELATAN	72,46	13,42	8,93	11.950	74,23
KAB. LABUHAN BATU UTARA	74,06	13,57	8,87	12.429	75,45
KAB. NIAS UTARA	72,12	13,36	6,85	6.788	65,44
KAB. NIAS BARAT	72,30	12,98	7,07	6.382	64,68
KOTA SIBOLGA	74,02	13,42	10,44	12.285	77,07
KOTA TANJUNG BALAI	74,01	13,14	9,68	11.753	75,42
KOTA PEMATANG SIANTAR	74,75	14,60	11,58	12.984	80,46
KOTA TEBING TINGGI	74,07	13,12	10,86	13.385	78,17
KOTA MEDAN	74,76	14,78	11,62	15.674	82,61
KOTA BINJAI	74,18	14,17	11,19	11.567	78,11
KOTA PADANG SIDEMPUAN	73,54	14,59	11,12	11.552	78,10
KOTA GUNUNG SITOLI	74,03	13,78	8,65	8.635	71,55
SUMATERA UTARA	73,67	13,48	9,82	11.049	75,13

Catatan/Note: Berdasarkan UHH SP2020LF/Based on UHH SP2020LF

Sumber/SOURCE: BPS Provinsi Sumatera Utara/BPS-Statistics Sumatera Utara Province

Tabel
Table 12.5

**Perkiraan Umur Harapan Hidup Menurut Kabupaten/Kota
di Provinsi Sumatera Utara, 2021 - 2023**
*Estimation of Life Expectancy by Regency/Municipality in
Sumatera Utara Province, 2021 - 2023*

Kabupaten/Kota Regency/Municipality	2021	2022	2023
(1)	(2)	(3)	(4)
KAB. NIAS	71,29	71,52	71,74
KAB. MANDAILING NATAL	71,00	71,35	71,72
KAB. TAPANULI SELATAN	71,06	71,35	71,61
KAB. TAPANULI TENGAH	71,16	71,47	71,76
KAB. TAPANULI UTARA	73,48	73,85	74,10
KAB. TOBA	73,64	74,07	74,22
KAB. LABUHAN BATU	72,21	72,55	72,88
KAB. ASAHAN	72,74	73,07	73,39
KAB. SIMALUNGUN	73,34	73,70	74,08
KAB. DAIRI	73,53	73,94	74,13
KAB. KARO	73,64	74,14	74,16
KAB. DELI SERDANG	73,17	73,44	73,65
KAB. LANGKAT	73,54	74,02	74,14
KAB. NIAS SELATAN	70,98	71,29	71,61
KAB. HUMBANG HASUNDUTAN	73,60	73,82	74,07
KAB. PAKPAK BHARAT	71,68	72,16	72,61
KAB. SAMOSIR	73,44	73,80	74,10
KAB. SERDANG BEDAGAI	72,40	72,76	73,11
KAB. BATU BARA	71,86	72,29	72,63
KAB. PADANG LAWAS UTARA	71,04	71,32	71,57
KAB. PADANG LAWAS	71,01	71,27	71,52
KAB. LABUHAN BATU SELATAN	71,84	72,14	72,46
KAB. LABUHAN BATU UTARA	73,50	73,81	74,06
KAB. NIAS UTARA	71,50	71,81	72,12
KAB. NIAS BARAT	71,65	71,91	72,30
KOTA SIBOLGA	73,21	73,75	74,02
KOTA TANJUNG BALAI	73,25	73,70	74,01
KOTA PEMATANG SIANTAR	73,77	74,27	74,75
KOTA TEBING TINGGI	73,49	73,78	74,07
KOTA MEDAN	73,97	74,32	74,76
KOTA BINJAI	73,62	73,92	74,18
KOTA PADANG SIDEMPUAN	72,93	73,23	73,54
KOTA GUNUNG SITOLI	73,34	73,69	74,03
SUMATERA UTARA	73,10	73,39	73,67

Sumber/Source: BPS Provinsi Sumatera Utara/BPS-Statistics Sumatera Utara Province

Tabel
Table 12.6

Persentase Wanita Berumur 15-49 Tahun yang Berstatus Pernah Kawin dan Penolong Kelahiran Anak Lahir Hidup Terakhir Menurut Kabupaten/Kota, 2023
Percentage of Ever Married Women Aged 15-49 Years and The Last Birth Attendant by Regency/Municipality in Sumatera Utara Province, 2023

Kabupaten/Kota Regency/Municipality	Dokter Docter	Bidan Midwife	Tenaga Kesehatan Lain Other Medical Personnel	Dukun/Traditional Birth Attendant	Lainnya Others
(1)	(2)	(3)	(4)	(5)	(6)
KAB. NIAS	17,75	49,55	10,36	19,71	2,62
KAB. MANDAILING NATAL	24,94	63,32	1,59	10,15	0,00
KAB. TAPANULI SELATAN	23,12	63,36	0,00	13,53	0,00
KAB. TAPANULI TENGAH	24,69	69,48	1,56	1,85	2,42
KAB. TAPANULI UTARA	52,98	46,72	0,30	0,00	0,00
KAB. TOBA	47,75	48,28	0,00	3,97	0,00
KAB. LABUHAN BATU	26,11	72,36	0,00	1,53	0,00
KAB. ASAHAN	24,34	75,66	0,00	0,00	0,00
KAB. SIMALUNGUN	35,75	64,25	0,00	0,00	0,00
KAB. DAIRI	40,80	56,45	0,00	0,00	2,75
KAB. KARO	54,07	41,67	4,27	0,00	0,00
KAB. DELI SERDANG	46,51	53,49	0,00	0,00	0,00
KAB. LANGKAT	38,16	60,14	1,70	0,00	0,00
KAB. NIAS SELATAN	6,74	43,57	5,31	34,95	9,42
KAB. HUMBANG HASUNDUTAN	50,16	48,90	0,94	0,00	0,00
KAB. PAKPAK BHARAT	41,02	58,84	0,00	0,00	0,14
KAB. SAMOSIR	47,54	49,60	0,00	0,00	2,87
KAB. SERDANG BEDAGAI	39,34	48,09	12,57	0,00	0,00
KAB. BATU BARA	42,47	56,44	0,00	1,09	0,00
KAB. PADANG LAWAS UTARA	23,60	72,13	2,66	0,00	1,61
KAB. PADANG LAWAS	14,26	79,36	2,60	3,78	0,00
KAB. LABUHAN BATU SELATAN	28,87	69,48	1,64	0,00	0,00
KAB. LABUHAN BATU UTARA	47,15	52,36	0,00	0,49	0,00
KAB. NIAS UTARA	20,53	41,83	6,21	30,69	0,74
KAB. NIAS BARAT	9,78	69,24	3,59	15,65	1,74
KOTA SIBOLGA	66,19	31,04	0,00	0,00	2,77
KOTA TANJUNG BALAI	26,74	73,26	0,00	0,00	0,00
KOTA PEMATANG SIANTAR	33,16	66,84	0,00	0,00	0,00
KOTA TEBING TINGGI	45,35	54,65	0,00	0,00	0,00
KOTA MEDAN	46,73	51,62	0,57	0,00	1,09
KOTA BINJAI	70,44	29,56	0,00	0,00	0,00
KOTA PADANG SIDEMPUAN	38,59	60,94	0,00	0,47	0,00
KOTA GUNUNG SITOLI	39,26	60,74	0,00	0,00	0,00
SUMATERA UTARA	37,68	57,99	1,44	2,29	0,61

Sumber/Source: BPS Provinsi Sumatera Utara/BPS-Statistics Sumatera Utara Province

Tabel
Table 12.7

**Angka Partisipasi Kasar Menurut Kabupaten/Kota di
Provinsi Sumatera Utara, 2023**
*Gross Enrolment Rate by Regency/Municipality in Sumatera
Utara Province, 2023*

Kabupaten/Kota Regency/Municipality	SD	SMTp	SMTA	PT
(1)	(2)	(3)	(4)	(5)
KAB. NIAS	110,71	90,38	98,41	22,92
KAB. MANDAILING NATAL	106,67	97,35	85,14	24,68
KAB. TAPANULI SELATAN	108,06	98,14	95,61	33,21
KAB. TAPANULI TENGAH	116,29	95,21	99,93	32,54
KAB. TAPANULI UTARA	108,85	90,23	99,87	26,34
KAB. TOBA	106,75	86,96	107,66	19,40
KAB. LABUHAN BATU	108,60	98,69	94,46	23,04
KAB. ASAHAN	101,03	95,89	72,95	23,81
KAB. SIMALUNGUN	105,56	93,88	89,61	29,95
KAB. DAIRI	111,34	89,12	97,61	23,41
KAB. KARO	108,79	96,96	106,56	20,42
KAB. DELI SERDANG	103,72	83,21	99,59	30,07
KAB. LANGKAT	105,88	89,63	99,66	29,36
KAB. NIAS SELATAN	109,70	95,08	85,74	27,59
KAB. HUMBANG HASUNDUTAN	109,63	91,82	96,51	26,91
KAB. PAKPAK BHARAT	110,94	96,92	102,53	20,00
KAB. SAMOSIR	107,76	92,13	111,49	15,63
KAB. SERDANG BEDAGAI	110,18	79,09	100,60	22,44
KAB. BATU BARA	112,25	88,76	100,65	30,40
KAB. PADANG LAWAS UTARA	110,07	95,28	104,83	19,69
KAB. PADANG LAWAS	105,54	91,75	102,19	31,29
KAB. LABUHAN BATU SELATAN	103,13	103,31	98,28	21,20
KAB. LABUHAN BATU UTARA	111,60	85,55	111,76	31,45
KAB. NIAS UTARA	106,26	106,80	96,50	25,45
KAB. NIAS BARAT	106,77	99,29	102,45	14,12
KOTA SIBOLGA	106,70	102,19	94,55	20,89
KOTA TANJUNG BALAI	109,54	90,59	107,67	49,44
KOTA PEMATANG SIANTAR	108,46	88,60	98,95	29,34
KOTA TEBING TINGGI	104,75	98,80	102,44	49,23
KOTA MEDAN	104,93	96,17	97,46	46,56
KOTA BINJAI	106,90	88,72	93,49	47,13
KOTA PADANG SIDEMPUAN	111,31	88,08	100,09	33,41
KOTA GUNUNG SITOLI	106,85	92,11	98,02	32,67
SUMATERA UTARA	110,71	90,38	98,41	22,92

Sumber/Source: BPS Provinsi Sumatera Utara/BPS-Statistics Sumatera Utara Province

Tabel
Table 12.8**Angka Partisipasi Murni Menurut Kabupaten/Kota di
Provinsi Sumatera Utara, 2023**
**Net Enrolment Rate by Regency/Municipality in Sumatera
Utara Province, 2023**

Kabupaten/Kota Regency/Municipality	SD	SMP	SMTA	PT
(1)	(2)	(3)	(4)	(5)
KAB. NIAS	99,67	86,80	71,91	13,70
KAB. MANDAILING NATAL	98,72	85,00	62,54	14,89
KAB. TAPANULI SELATAN	99,02	89,83	67,98	21,19
KAB. TAPANULI TENGAH	99,99	82,14	73,71	15,83
KAB. TAPANULI UTARA	99,11	82,41	75,41	15,00
KAB. TOBA	99,59	81,74	75,04	7,82
KAB. LABUHAN BATU	98,77	84,56	55,53	14,69
KAB. ASAHAN	94,98	78,84	47,98	17,67
KAB. SIMALUNGUN	95,02	77,26	56,44	19,59
KAB. DAIRI	99,28	77,47	71,73	11,70
KAB. KARO	99,34	91,43	76,56	14,97
KAB. DELI SERDANG	99,73	81,45	78,30	22,56
KAB. LANGKAT	96,06	77,59	64,83	20,05
KAB. NIAS SELATAN	94,24	75,22	56,94	15,08
KAB. HUMBANG HASUNDUTAN	99,02	78,97	70,85	9,95
KAB. PAKPAK BHARAT	99,20	84,32	68,43	10,70
KAB. SAMOSIR	98,95	87,29	87,40	4,42
KAB. SERDANG BEDAGAI	98,81	75,08	71,31	13,78
KAB. BATU BARA	99,11	80,01	64,88	20,98
KAB. PADANG LAWAS UTARA	99,85	92,24	82,89	11,76
KAB. PADANG LAWAS	99,55	85,77	66,12	24,31
KAB. LABUHAN BATU SELATAN	99,58	88,61	59,54	16,39
KAB. LABUHAN BATU UTARA	99,02	83,84	80,16	20,73
KAB. NIAS UTARA	95,40	83,08	65,38	16,73
KAB. NIAS BARAT	94,76	82,83	74,59	5,15
KOTA SIBOLGA	99,71	89,65	63,07	5,34
KOTA TANJUNG BALAI	99,07	83,74	70,88	33,88
KOTA PEMATANG SIANTAR	99,57	84,47	68,75	19,74
KOTA TEBING TINGGI	95,33	82,88	70,22	34,96
KOTA MEDAN	99,25	81,09	62,55	31,27
KOTA BINJAI	99,23	85,20	72,60	29,13
KOTA PADANG SIDEMPUAN	99,01	78,51	63,39	16,10
KOTA GUNUNG SITOLI	97,95	82,09	68,67	22,06
SUMATERA UTARA	99,67	86,80	71,91	13,70

Sumber/Source: BPS Provinsi Sumatera Utara/BPS-Statistics Sumatera Utara Province

Tabel
Table 12.9

Penduduk Berumur 15 Tahun ke Atas menurut Kabupaten/Kota, dan Jenis Kegiatan Seminggu Yang Lalu (jiwa) di Provinsi Sumatera Utara, 2023
Population 15 Years of Age and Over by Regency/ Municipality and Type of Activity During the Previous Week (person) in Sumatera Utara Province, 2023

Kabupaten/Kota <i>Regency/Municipality</i>	Bekerja <i>Working</i>	Pengangguran <i>Unemployment</i>	Bukan Angkatan <i>Kerja</i>	Jumlah <i>Total</i>	TPT <i>Open Employee</i>
(1)	(2)	(3)	(4)	(5)	(6)
KAB. NIAS	85 947	2 034	19 733	107 714	5,89
KAB. MANDAILING NATAL	202 696	16 314	128 235	347 245	2,31
KAB. TAPANULI SELATAN	161 772	5 853	53 983	221 608	7,45
KAB. TAPANULI TENGAH	194 545	16 487	72 159	283 191	3,49
KAB. TAPANULI UTARA	185 378	1 933	43 357	230 668	7,81
KAB. TOBA	121 960	1 612	29 222	152 794	1,03
KAB. LABUHAN BATU	226 659	14 453	130 735	371 847	1,30
KAB. ASAHAN	381 304	24 841	178 011	584 156	5,99
KAB. SIMALUNGUN	536 291	30 330	218 727	785 348	6,12
KAB. DAIRI	194 960	2 435	35 343	232 738	5,35
KAB. KARO	257 255	6 938	50 859	315 052	1,23
KAB. DELI SERDANG	917 423	86 572	480 671	1 484 666	2,63
KAB. LANGKAT	563 974	38 109	191 530	793 613	8,62
KAB. NIAS SELATAN	212 385	7 661	57 487	277 533	6,33
KAB. HUMBANG HASUNDUTAN	123 381	1 051	19 131	143 563	3,48
KAB. PAKPAK BHARAT	31 742	143	5 213	37 098	0,84
KAB. SAMOSIR	86 467	903	13 180	100 550	0,45
KAB. SERDANG BEDAGAI	320 835	16 787	161 447	499 069	1,03
KAB. BATU BARA	211 537	13 204	83 363	308 104	4,97
KAB. PADANG LAWAS UTARA	133 220	6 155	50 475	189 850	5,88
KAB. PADANG LAWAS	139 559	8 520	41 434	189 513	4,42
KAB. LABUHAN BATU SELATAN	164 193	5 831	62 242	232 266	5,75
KAB. LABUHAN BATU UTARA	176 450	8 967	101 259	286 676	3,43
KAB. NIAS UTARA	87 786	2 319	20 763	110 868	4,84
KAB. NIAS BARAT	52 651	424	12 385	65 460	2,57
KOTA SIBOLGA	44 194	3 217	19 193	66 604	0,80
KOTA TANJUNG BALAI	87 857	4 109	39 815	131 781	6,79
KOTA PEMATANG SIANTAR	135 665	12 795	60 743	209 203	4,47
KOTA TEBING TINGGI	81 546	5 424	45 401	132 371	8,62
KOTA MEDAN	1 121 902	106 520	671 199	1 899 621	6,24
KOTA BINJAI	132 826	8 622	83 808	225 256	8,67
KOTA PADANG SIDEMPUAN	110 625	9 061	54 021	173 707	6,10
KOTA GUNUNG SITOLI	64 552	2 461	31 864	98 877	7,57
SUMATERA UTARA	7 549 537	472 085	3 266 988	11 288 610	3,67

Sumber/Source: BPS Provinsi Sumatera Utara/BPS-Statistics of Sumatera Utara Province

Tabel
Table 12.10**Tingkat Partisipasi Angkatan Kerja (TPAK) dan Tingkat Pengangguran Terbuka (TPT) Menurut Kabupaten/Kota di Provinsi Sumatera Utara, 2022 - 2023**
Labour Force Participation Rate and Open Employee Rate by Regency/Municipality in Sumatera Utara Province, 2022 - 2023

Kabupaten/Kota Regency/Municipality	TPAK		TPT	
	Labour Force Participant Rate		Open Employee Rate	
	2022	2023	2022	2023
(1)	(2)	(3)	(4)	(5)
KAB. NIAS	84,50	81,68	2,81	5,89
KAB. MANDAILING NATAL	71,15	63,07	7,64	2,31
KAB. TAPANULI SELATAN	74,53	75,64	3,65	7,45
KAB. TAPANULI TENGAH	76,51	74,52	7,97	3,49
KAB. TAPANULI UTARA	81,07	81,20	1,07	7,81
KAB. TOBA	79,04	80,87	1,39	1,03
KAB. LABUHAN BATU	63,51	64,84	6,90	1,30
KAB. ASAHAN	65,68	69,53	6,26	5,99
KAB. SIMALUNGUN	69,91	72,15	5,51	6,12
KAB. DAIRI	85,01	84,81	0,88	5,35
KAB. KARO	85,11	83,86	2,71	1,23
KAB. DELI SERDANG	66,84	67,62	8,79	2,63
KAB. LANGKAT	71,51	75,87	6,88	8,62
KAB. NIAS SELATAN	78,54	79,29	3,69	6,33
KAB. HUMBANG HASUNDUTAN	85,83	86,67	0,42	3,48
KAB. PAKPAK BHARAT	86,20	85,95	0,26	0,84
KAB. SAMOSIR	83,57	86,89	1,16	0,45
KAB. SERDANG BEDAGAI	67,59	67,65	4,98	1,03
KAB. BATU BARA	73,50	72,94	6,21	4,97
KAB. PADANG LAWAS UTARA	70,33	73,41	4,31	5,88
KAB. PADANG LAWAS	75,10	78,14	5,90	4,42
KAB. LABUHAN BATU SELATAN	66,76	73,20	3,15	5,75
KAB. LABUHAN BATU UTARA	65,31	64,68	3,75	3,43
KAB. NIAS UTARA	77,75	81,27	2,59	4,84
KAB. NIAS BARAT	84,63	81,08	0,53	2,57
KOTA SIBOLGA	65,85	71,18	7,05	0,80
KOTA TANJUNG BALAI	70,77	69,79	4,62	6,79
KOTA PEMATANG SIANTAR	65,27	70,96	9,36	4,47
KOTA TEBING TINGGI	77,26	65,70	6,39	8,62
KOTA MEDAN	62,23	64,67	8,89	6,24
KOTA BINJAI	58,61	62,79	6,36	8,67
KOTA PADANG SIDEMPUAN	64,41	68,90	7,76	6,10
KOTA GUNUNG SITOLI	66,11	67,77	3,65	7,57
SUMATERA UTARA	69,53	71,06	6,16	3,67

Sumber/Source: BPS Provinsi Sumatera Utara/BPS-Statistics Sumatera Utara Province

Tabel
Table 12.11

Persentase Penduduk yang Masih Sekolah menurut Kabupaten/Kota, dan Kelompok Umur (%) di Provinsi Sumatera Utara, 2023
Percentage of Population Attending School by Regency/ Municipality and Age Group (%) in Sumatera Utara Province, 2023

Kabupaten/Kota Regency/Municipality	7 - 12	13 - 15	16 - 18	19 - 24	7 - 24
(1)	(2)	(3)	(4)	(5)	(6)
KAB. NIAS	99,67	99,16	81,13	25,68	76,90
KAB. MANDAILING NATAL	98,87	96,05	75,81	19,37	71,95
KAB. TAPANULI SELATAN	99,17	97,89	79,82	28,83	76,02
KAB. TAPANULI TENGAH	99,99	98,08	87,20	28,44	79,09
KAB. TAPANULI UTARA	99,11	99,40	87,20	21,97	80,97
KAB. TOBA	99,74	95,90	84,04	23,54	80,77
KAB. LABUHAN BATU	99,65	95,94	70,11	22,18	71,15
KAB. ASAHAN	99,13	96,86	59,03	17,07	67,09
KAB. SIMALUNGUN	99,61	98,52	70,64	26,05	74,81
KAB. DAIRI	99,28	99,28	87,33	23,77	80,96
KAB. KARO	99,34	99,55	84,74	21,39	76,60
KAB. DELI SERDANG	99,83	94,61	82,94	26,17	72,85
KAB. LANGKAT	99,06	95,14	76,09	30,90	73,41
KAB. NIAS SELATAN	99,42	88,84	74,44	24,58	73,00
KAB. HUMBANG HASUNDUTAN	99,90	99,14	87,24	21,30	84,59
KAB. PAKPAK BHARAT	99,41	98,78	83,57	16,91	77,76
KAB. SAMOSIR	98,95	99,10	94,61	13,38	84,04
KAB. SERDANG BEDAGAI	99,28	96,12	78,12	18,98	70,72
KAB. BATU BARA	99,11	95,39	75,94	28,91	73,49
KAB. PADANG LAWAS UTARA	99,91	98,71	88,17	20,08	75,93
KAB. PADANG LAWAS	99,99	92,92	72,83	30,63	75,06
KAB. LABUHAN BATU SELATAN	99,68	96,41	74,39	24,29	73,02
KAB. LABUHAN BATU UTARA	99,14	98,94	84,27	26,84	75,26
KAB. NIAS UTARA	98,99	98,25	78,22	25,37	76,18
KAB. NIAS BARAT	99,38	99,46	89,58	13,31	76,17
KOTA SIBOLGA	98,56	98,00	84,95	15,53	69,88
KOTA TANJUNG BALAI	99,71	97,05	75,05	19,38	70,75
KOTA PEMATANG SIANTAR	99,07	99,75	86,59	34,90	76,52
KOTA TEBING TINGGI	99,57	99,95	76,29	28,21	73,19
KOTA MEDAN	99,98	97,93	81,78	41,56	72,90
KOTA BINJAI	99,25	96,79	77,95	39,63	75,09
KOTA PADANG SIDEMPUAN	99,23	99,00	80,66	29,36	72,20
KOTA GUNUNG SITOLI	99,01	98,15	85,38	29,46	74,39
SUMATERA UTARA	99,51	96,76	79,25	28,61	73,90

Sumber/SOURCE: BPS Provinsi Sumatera Utara/BPS-Statistics Sumatera Utara Province

Tabel
Table 12.12**Persentase Rumah Tangga menurut Sumber Air Minum dan Kabupaten/Kota di Provinsi Sumatera Utara, 2023**
Percentage of Households by Source of Drinking Water and Regency/Municipality in Sumatera Utara Province, 2023

Kabupaten/Kota Regency/Municipality	Air Kemasan	Ledeng Pipe	Pompa Pump	Sumur Well	Mata Air Spring	Lainnya
(1)	(2)	(3)	(4)	(5)	(6)	(7)
KAB. NIAS	17,21	0,73	2,74	40,05	25,94	28,61
KAB. MANDAILING NATAL	12,54	2,56	10,18	41,25	30,39	26,86
KAB. TAPANULI SELATAN	4,97	7,38	5,72	27,92	49,06	44,92
KAB. TAPANULI TENGAH	12,08	16,54	1,38	29,51	38,82	35,42
KAB. TAPANULI UTARA	0,51	9,4	40,79	5,38	39,55	36,12
KAB. TOBA	8,82	13,46	47,61	6,09	22,78	22,33
KAB. LABUHAN BATU	40,74	0,7	18,41	16,98	0,59	23,16
KAB. ASAHAN	45,99	4,42	36,2	7,56	0,5	5,82
KAB. SIMALUNGUN	7,31	30,65	47,94	2,58	10,06	10,65
KAB. DAIRI	4,45	33,98	7,13	5,36	41,92	44,96
KAB. KARO	7,28	15,62	35,33	6,57	32,53	32,35
KAB. DELI SERDANG	62,63	5,76	18,97	8,69	3,82	2,75
KAB. LANGKAT	42,47	2,74	35,14	16,74	1,89	2,77
KAB. NIAS SELATAN	10,72	0,92	0,65	31,26	41,5	40,69
KAB. HUMBANG HASUNDUTAN	0,34	15,88	50,89	3,16	26,15	26,99
KAB. PAKPAK BHARAT	26,09	13,78	6,09	2,23	35,27	49,83
KAB. SAMOSIR	8,74	15,65	5,04	5,66	32,67	60,48
KAB. SERDANG BEDAGAI	30,33	0,27	58,36	8,31	2,61	1,85
KAB. BATU BARA	36,12	5,1	55,8	2,98	0	0
KAB. PADANG LAWAS UTARA	18,82	1,06	17,73	39,64	13,89	20,34
KAB. PADANG LAWAS	19,85	0,5	45,15	23,46	9,43	7,51
KAB. LABUHAN BATU SELATAN	45,99	0	32,87	20,14	0,98	0,49
KAB. LABUHAN BATU UTARA	33,08	1,07	34,6	17,5	0,91	13,75
KAB. NIAS UTARA	45,58	0,79	0,45	12,15	22,1	24,06
KAB. NIAS BARAT	1,89	0,16	1,8	36,73	7,41	53,1
KOTA SIBOLGA	16,49	70,69	2,17	1,34	9,31	7,95
KOTA TANJUNG BALAI	81,13	16,9	1,27	0	0	0,7
KOTA PEMATANG SIANTAR	5,35	80,08	13,96	0	0,6	0,62
KOTA TEBING TINGGI	43,62	4,29	50,45	0,82	0,82	0,82
KOTA MEDAN	76,91	18,76	2,47	1,74	0	0
KOTA BINJAI	66,71	0,96	20,08	12,06	0,18	0,18
KOTA PADANG SIDEMPUAN	20,02	27,75	6,18	37,48	8,56	6,66
KOTA GUNUNG SITOLI	59,15	3,79	3,62	11,11	17,72	16,42
SUMATERA UTARA	39,25	11,66	23,73	11,6	10,19	11,73

Sumber/Source: BPS Provinsi Sumatera Utara/BPS-Statistics Sumatera Utara Province

Tabel 12.13
Table

Persentase Rumah Tangga menurut Bahan Bakar Utama Untuk Memasak menurut Kabupaten/Kota di Provinsi Sumatera Utara, 2023
Percentage of Households by Type of Fuel Mainly Use for Cooking by Regency/Municipality in Sumatera Utara Province, 2023

Kabupaten/Kota Regency/Municipality	Listrik Electricity	Gas /Elpiji Gas/LPG	Minyak Tanah Kerosene	Arang/ Briket Carcoal/ Briquet	Kayu Wood	Lainnya Others
(1)	(2)	(3)	(4)	(5)	(6)	
KAB. NIAS	0,05	39,99	0,24	0,00	59,72	0,00
KAB. MANDAILING NATAL	0,20	71,57	1,86	0,00	26,27	0,11
KAB. TAPANULI SELATAN	0,00	77,29	0,91	0,00	20,99	0,81
KAB. TAPANULI TENGAH	0,11	84,89	2,06	0,00	12,53	0,41
KAB. TAPANULI UTARA	0,00	96,13	0,02	0,00	3,86	0,00
KAB. TOBA	1,12	94,39	0,56	0,00	3,68	0,26
KAB. LABUHAN BATU	0,01	98,34	0,35	0,00	1,30	0,00
KAB. ASAHAN	0,00	97,81	0,57	0,00	0,61	1,02
KAB. SIMALUNGUN	0,18	97,38	0,60	0,00	1,51	0,33
KAB. DAIRI	0,05	95,91	0,00	0,00	3,20	0,84
KAB. KARO	0,35	98,24	0,09	0,00	0,53	0,79
KAB. DELI SERDANG	0,02	98,12	0,85	0,00	0,88	0,13
KAB. LANGKAT	0,00	98,07	0,56	0,00	1,13	0,24
KAB. NIAS SELATAN	0,00	34,06	0,09	0,00	65,77	0,09
KAB. HUMBANG HASUNDUTAN	0,00	90,83	0,08	0,00	9,09	0,00
KAB. PAKPAK BHARAT	0,00	89,87	0,00	0,00	8,94	1,19
KAB. SAMOSIR	0,00	81,41	0,00	0,00	18,25	0,34
KAB. SERDANG BEDAGAI	0,00	96,59	0,93	0,00	1,65	0,84
KAB. BATU BARA	0,00	99,77	0,07	0,00	0,11	0,05
KAB. PADANG LAWAS UTARA	0,00	87,11	0,00	0,00	12,86	0,03
KAB. PADANG LAWAS	0,03	84,78	1,57	0,00	13,16	0,47
KAB. LABUHAN BATU SELATAN	0,00	98,11	0,79	0,00	1,10	0,00
KAB. LABUHAN BATU UTARA	0,01	98,47	0,15	0,00	1,24	0,14
KAB. NIAS UTARA	0,67	52,57	0,00	0,00	46,77	0,00
KAB. NIAS BARAT	0,00	37,56	0,00	0,00	61,84	0,60
KOTA SIBOLGA	0,36	94,19	4,16	0,00	0,79	0,50
KOTA TANJUNG BALAI	0,56	97,92	0,54	0,00	0,64	0,34
KOTA PEMATANG SIANTAR	0,01	98,40	1,25	0,00	0,00	0,33
KOTA TEBING TINGGI	0,27	97,06	1,56	0,00	0,98	0,13
KOTA MEDAN	0,36	96,34	2,39	0,00	0,18	0,72
KOTA BINJAI	0,21	96,39	1,58	0,00	1,02	0,80
KOTA PADANG SIDEMPUAN	0,10	90,17	4,83	0,00	4,91	0,00
KOTA GUNUNG SITOLI	0,01	80,21	1,15	0,64	17,98	0,00
SUMATERA UTARA	0,13	92,62	1,03	0,01	5,82	0,39

Sumber/Source: BPS Provinsi Sumatera Utara/BPS-Statistics Sumatera Utara Province

Tabel 12.14 Persentase Rumah Tangga menurut Jenis Lantai Terluas dan Kabupaten/Kota di Provinsi Sumatera Utara (%), 2023
Table Percentage of Households by Material of The Floor and Regency/Municipality in Sumatera Utara Province, 2023

Kabupaten/Kota Regency/Municipality	Bukan Tanah Not Earth/Sand	Tanah Earth/Sand	Jumlah Total
(1)	(2)	(3)	(4)
KAB. NIAS	90,90	9,10	100,00
KAB. MANDAILING NATAL	99,12	0,88	100,00
KAB. TAPANULI SELATAN	99,57	0,43	100,00
KAB. TAPANULI TENGAH	99,71	0,29	100,00
KAB. TAPANULI UTARA	99,64	0,36	100,00
KAB. TOBA	99,24	0,76	100,00
KAB. LABUHAN BATU	97,01	2,99	100,00
KAB. ASAHAN	98,92	1,08	100,00
KAB. SIMALUNGUN	98,99	1,01	100,00
KAB. DAIRI	99,55	0,45	100,00
KAB. KARO	98,59	1,41	100,00
KAB. DELI SERDANG	99,23	0,77	100,00
KAB. LANGKAT	95,77	4,23	100,00
KAB. NIAS SELATAN	92,12	7,88	100,00
KAB. HUMBANG HASUNDUTAN	99,99	0,01	100,00
KAB. PAKPAK BHARAT	99,60	0,40	100,00
KAB. SAMOSIR	100,00	0,00	100,00
KAB. SERDANG BEDAGAI	99,63	0,37	100,00
KAB. BATU BARA	98,70	1,30	100,00
KAB. PADANG LAWAS UTARA	99,40	0,60	100,00
KAB. PADANG LAWAS	99,73	0,27	100,00
KAB. LABUHAN BATU SELATAN	98,91	1,09	100,00
KAB. LABUHAN BATU UTARA	97,10	2,90	100,00
KAB. NIAS UTARA	95,75	4,25	100,00
KAB. NIAS BARAT	95,54	4,46	100,00
KOTA SIBOLGA	100,00	0,00	100,00
KOTA TANJUNG BALAI	99,91	0,09	100,00
KOTA PEMATANG SIANTAR	99,75	0,25	100,00
KOTA TEBING TINGGI	99,77	0,23	100,00
KOTA MEDAN	99,64	0,36	100,00
KOTA BINJAI	99,55	0,45	100,00
KOTA PADANG SIDEMPUAN	99,88	0,12	100,00
KOTA GUNUNG SITOLI	97,38	2,62	100,00
SUMATERA UTARA	98,69	1,31	100,00

Sumber/Source: BPS Provinsi Sumatera Utara/BPS-Statistics Sumatera Utara Province

Tabel
Table 12.15

Persentase Rumah Tangga menurut Sumber Penerangan dan Kabupaten/Kota di Provinsi Sumatera Utara (%), 2023
Percentage of Households by Source of Lighting and Regency/Municipality in Sumatera Utara Province, 2023

Kabupaten/Kota Regency/Municipality	Listrik PLN PLN Electric	Listrik Non PLN Non PLN Electric	Bukan Listrik Non Electric
(1)	(2)	(3)	(4)
KAB. NIAS	85,41	4,82	9,77
KAB. MANDAILING NATAL	97,76	1,15	1,10
KAB. TAPANULI SELATAN	98,53	0,81	0,67
KAB. TAPANULI TENGAH	99,36	0,00	0,64
KAB. TAPANULI UTARA	99,67	0,00	0,33
KAB. TOBA	99,65	0,00	0,35
KAB. LABUHAN BATU	99,33	0,58	0,09
KAB. ASAHAN	99,06	0,83	0,11
KAB. SIMALUNGUN	99,89	0,00	0,11
KAB. DAIRI	99,62	0,00	0,38
KAB. KARO	100,00	0,00	0,00
KAB. DELI SERDANG	99,83	0,00	0,17
KAB. LANGKAT	97,70	1,77	0,54
KAB. NIAS SELATAN	87,16	6,78	6,06
KAB. HUMBANG HASUNDUTAN	99,57	0,10	0,33
KAB. PAKPAK BHARAT	99,26	0,16	0,58
KAB. SAMOSIR	99,61	0,15	0,25
KAB. SERDANG BEDAGAI	99,84	0,16	0,00
KAB. BATU BARA	98,06	1,92	0,02
KAB. PADANG LAWAS UTARA	99,98	0,02	0,00
KAB. PADANG LAWAS	98,60	0,96	0,44
KAB. LABUHAN BATU SELATAN	96,56	3,24	0,20
KAB. LABUHAN BATU UTARA	99,29	0,60	0,11
KAB. NIAS UTARA	90,70	2,80	6,50
KAB. NIAS BARAT	92,02	1,66	6,32
KOTA SIBOLGA	100,00	0,00	0,00
KOTA TANJUNG BALAI	99,99	0,01	0,00
KOTA PEMATANG SIANTAR	100,00	0,00	0,00
KOTA TEBING TINGGI	99,96	0,04	0,00
KOTA MEDAN	99,99	0,00	0,01
KOTA BINJAI	100,00	0,00	0,00
KOTA PADANG SIDEMPUAN	99,59	0,12	0,29
KOTA GUNUNG SITOLI	98,87	0,45	0,67
SUMATERA UTARA	98,90	0,62	0,48

Sumber/Source: BPS Provinsi Sumatera Utara/BPS-Statistics Sumatera Utara Province

Tabel
Table 12.16

**Persentase Rumah Tangga menurut Tempat Pembuangan
Tinja dan Kabupaten/Kota di Provinsi Sumatera Utara (%),
2023**

*Percentage of Households by Final Disposal of Feces and
Regency/Municipality in Sumatera Utara Province, 2023*

Kabupaten/Kota Regency/Municipality	Tangki Septik / SPAL	Kolam/ Sawah/ Sungai/ Danau/ Laut	Lobang Tanah/ Pantai/ Tanah Lapang/ Kebun	Lainnya Others
(1)	(2)	(3)	(4)	(5)
KAB. NIAS	18,19	27,07	49,31	5,43
KAB. MANDAILING NATAL	53,66	33,48	9,61	3,24
KAB. TAPANULI SELATAN	63,88	19,48	15,35	1,29
KAB. TAPANULI TENGAH	72,97	17,47	4,56	5,00
KAB. TAPANULI UTARA	91,03	4,35	4,56	0,06
KAB. TOBA	97,73	0,40	1,32	0,56
KAB. LABUHAN BATU	81,20	1,74	17,06	0,00
KAB. ASAHAN	92,82	3,66	3,28	0,24
KAB. SIMALUNGUN	95,37	1,70	2,65	0,28
KAB. DAIRI	79,49	0,48	20,02	0,00
KAB. KARO	91,64	5,86	2,50	0,00
KAB. DELI SERDANG	96,69	1,10	1,87	0,34
KAB. LANGKAT	92,64	3,29	4,07	0,00
KAB. NIAS SELATAN	10,27	34,62	46,55	8,57
KAB. HUMBANG HASUNDUTAN	92,06	0,14	7,80	0,00
KAB. PAKPAK BHARAT	12,01	0,23	87,75	0,00
KAB. SAMOSIR	91,96	0,38	7,65	0,00
KAB. SERDANG BEDAGAI	95,86	3,57	0,56	0,00
KAB. BATU BARA	94,91	3,79	1,30	0,00
KAB. PADANG LAWAS UTARA	88,29	10,28	1,42	0,01
KAB. PADANG LAWAS	75,59	7,14	17,27	0,00
KAB. LABUHAN BATU SELATAN	92,83	4,41	2,75	0,00
KAB. LABUHAN BATU UTARA	84,32	1,17	14,46	0,05
KAB. NIAS UTARA	24,91	23,37	50,96	0,77
KAB. NIAS BARAT	24,80	21,09	53,38	0,73
KOTA SIBOLGA	35,90	32,06	0,32	31,72
KOTA TANJUNG BALAI	95,19	4,10	0,71	0,00
KOTA PEMATANG SIANTAR	92,90	6,52	0,37	0,20
KOTA TEBING TINGGI	93,38	3,60	0,74	2,28
KOTA MEDAN	92,41	6,11	1,48	0,00
KOTA BINJAI	97,57	2,29	0,00	0,15
KOTA PADANG SIDEMPUAN	43,86	40,03	15,67	0,44
KOTA GUNUNG SITOLI	48,82	29,51	19,30	2,38
SUMATERA UTARA	86,97	6,22	6,14	0,68

Sumber/Source: BPS Provinsi Sumatera Utara/BPS-Statistics Sumatera Utara Province

Tabel
Table 12.17

Upah Minimum Provinsi (UMP) dan Upah Minimum Kabupaten (UMK) Menurut Kabupaten/Kota di Provinsi Sumatera Utara, 2021 - 2023
Provincial Minimum Wage and the Regency/Municipality Minimum Wages Regency/Municipality in Sumatera Utara Province, 2021 - 2023

Kabupaten/Kota Regency/Municipality	2021	2022	2023
(1)	(2)	(3)	(4)
KAB. NIAS	2 560 336	2 560 336	2 809 915
KAB. MANDAILING NATAL	2 691 808	2 691 808	2 911 736
KAB. TAPANULI SELATAN	2 903 042	2 903 042	3 105 469
KAB. TAPANULI TENGAH	2 830 884	2 830 884	3 044 435
KAB. TAPANULI UTARA	2 542 836	2 564 055	2 833 474
KAB. TOBA	2 668 614	2 701 117	2 959 020
KAB. LABUHAN BATU	2 895 289	2 909 570	3 228 339
KAB. ASAHAN	2 814 734	2 819 625	3 066 580
KAB. SIMALUNGUN	2 607 089	2 614 165	2 900 330
KAB. DAIRI	2 504 195	2 522 609	2 809 915
KAB. KARO	3 070 354	3 078 762	3 358 951
KAB. DELI SERDANG	3 188 592	3 188 592	3 505 076
KAB. LANGKAT	2 711 000	2 711 000	2 943 343
KAB. NIAS SELATAN	2 499 423	2 522 609	2 809 915
KAB. HUMBANG HASUNDUTAN	2 524 032	2 538 346	2 809 915
KAB. PAKPAK BHARAT	2 499 423	2 522 609	2 809 915
KAB. SAMOSIR	2 499 423	2 522 609	2 809 915
KAB. SERDANG BEDAGAI	2 869 292	2 869 292	3 111 250
KAB. BATU BARA	3 191 570	3 191 570	3 451 671
KAB. PADANG LAWAS UTARA	2 767 784	2 768 094	2 809 915
KAB. PADANG LAWAS	2 736 000	2 758 828	3 000 855
KAB. LABUHAN BATU SELATAN	2 930 970	2 938 260	3 197 168
KAB. LABUHAN BATU UTARA	2 869 292	2 872 441	3 124 527
KAB. NIAS UTARA	2 509 536	2 522 609	2 809 915
KAB. NIAS BARAT	2 503 454	2 522 609	2 809 915
KOTA SIBOLGA	3 004 000	3 006 827	2 809 915
KOTA TANJUNG BALAI	2 822 425	2 829 107	2 809 915
KOTA PEMATANG SIANTAR	2 501 519	2 523 361	3 046 579
KOTA TEBING TINGGI	2 537 875	2 565 424	2 822 726
KOTA MEDAN	3 329 867	3 370 645	3 769 082
KOTA BINJAI	2 614 781	2 630 684	2 887 667
KOTA PADANG SIDEMPUAN	2 676 209	2 707 386	2 974 869
KOTA GUNUNG SITOLI	2 603 245	2 610 347	
SUMATERA UTARA	2 499 423	2 522 609	2 809 915

Sumber/Source: BPS Provinsi Sumatera Utara/BPS-Statistics of Sumatera Utara Province

Tabel 12.18 Jumlah dan Persentase Penduduk Miskin menurut Kabupaten/Kota di Provinsi Sumatera Utara, 2022 - 2023
Table 12.18 Number and Percentage of People Under Poverty Line by Regency/Municipality in Sumatera Utara Province, 2022 - 2023

Kabupaten/Kota Regency/Municipality	Jumlah/Total (000) jiwa/person		Persentase (%)	
	2022	2023	2022	2023
(1)	(2)	(3)	(4)	(5)
KAB. NIAS	23,23	21,99	16,00	15,10
KAB. MANDAILING NATAL	40,98	41,04	8,92	8,86
KAB. TAPANULI SELATAN	23,05	20,09	8,07	7,01
KAB. TAPANULI TENGAH	47,07	47,09	11,71	11,50
KAB. TAPANULI UTARA	27,47	26,39	8,93	8,54
KAB. TOBA	16,48	14,94	8,89	8,04
KAB. LABUHAN BATU	43,27	42,58	8,26	7,99
KAB. ASAHAN	64,49	61,69	8,64	8,21
KAB. SIMALUNGUN	72,47	69,21	8,26	7,87
KAB. DAIRI	22,53	21,42	7,88	7,47
KAB. KARO	35,93	35,65	8,17	7,98
KAB. DELI SERDANG	85,28	82,75	3,62	3,44
KAB. LANGKAT	100,45	98,16	9,49	9,23
KAB. NIAS SELATAN	54,16	54,29	16,48	16,39
KAB. HUMBANG HASUNDUTAN	17,33	17,14	8,86	8,69
KAB. PAKPAK BHARAT	4,52	4,01	8,66	7,54
KAB. SAMOSIR	14,97	14,86	11,77	11,66
KAB. SERDANG BEDAGAI	48,22	45,88	7,82	7,44
KAB. BATU BARA	49,39	49,18	11,53	11,38
KAB. PADANG LAWAS UTARA	26,09	26,17	8,94	8,79
KAB. PADANG LAWAS	24,45	24,51	8,05	7,89
KAB. LABUHAN BATU SELATAN	29,38	29,83	8,09	8,06
KAB. LABUHAN BATU UTARA	33,91	34,13	9,09	9,08
KAB. NIAS UTARA	32,87	30,78	23,40	21,79
KAB. NIAS BARAT	20,42	18,86	24,75	22,81
KOTA SIBOLGA	10,05	10,02	11,47	11,42
KOTA TANJUNG BALAI	22,65	22,45	12,45	12,21
KOTA PEMATANG SIANTAR	20,53	18,96	7,88	7,24
KOTA TEBING TINGGI	16,34	16,36	9,59	9,49
KOTA MEDAN	187,74	187,28	8,07	8,00
KOTA BINJAI	14,61	13,85	5,10	4,79
KOTA PADANG SIDEMPUAN	16,03	16,15	6,89	6,85
KOTA GUNUNG SITOLI	21,85	22,03	14,81	14,78
SUMATERA UTARA	1 268,19	1 239,71	8,42	8,15

Sumber/Source: BPS Provinsi Sumatera Utara/BPS-Statistics Sumatera Utara Province

Tabel
Table 12.19

Penduduk Miskin dan Garis Kemiskinan menurut Kabupaten/Kota di Provinsi Sumatera Utara, 2023
People under Poverty and Line Poorness by Regency/ Municipality in Sumatera Utara Province, 2023

Kabupaten/Kota Regency/Municipality	Penduduk Miskin (000) jiwa	Persentase	Garis Kemiskinan
(1)	(2)	(3)	(4)
KAB. NIAS	21,99	15,10	485 533
KAB. MANDAILING NATAL	41,04	8,86	487 436
KAB. TAPANULI SELATAN	20,09	7,01	480 834
KAB. TAPANULI TENGAH	47,09	11,50	489 760
KAB. TAPANULI UTARA	26,39	8,54	499 881
KAB. TOBA	14,94	8,04	496 950
KAB. LABUHAN BATU	42,58	7,99	524 240
KAB. ASAHAN	61,69	8,21	427 293
KAB. SIMALUNGUN	69,21	7,87	467 926
KAB. DAIRI	21,42	7,47	463 360
KAB. KARO	35,65	7,98	606 244
KAB. DELI SERDANG	82,75	3,44	479 509
KAB. LANGKAT	98,16	9,23	483 543
KAB. NIAS SELATAN	54,29	16,39	379 929
KAB. HUMBANG HASUNDUTAN	17,14	8,69	451 625
KAB. PAKPAK BHARAT	4,01	7,54	384 812
KAB. SAMOSIR	14,86	11,66	425 875
KAB. SERDANG BEDAGAI	45,88	7,44	503 955
KAB. BATU BARA	49,18	11,38	556 529
KAB. PADANG LAWAS UTARA	26,17	8,79	467 457
KAB. PADANG LAWAS	24,51	7,89	449 217
KAB. LABUHAN BATU SELATAN	29,83	8,06	486 275
KAB. LABUHAN BATU UTARA	34,13	9,08	573 783
KAB. NIAS UTARA	30,78	21,79	501 443
KAB. NIAS BARAT	18,86	22,81	520 543
KOTA SIBOLGA	10,02	11,42	568 188
KOTA TANJUNG BALAI	22,45	12,21	554 065
KOTA PEMATANG SIANTAR	18,96	7,24	670 183
KOTA TEBING TINGGI	16,36	9,49	623 531
KOTA MEDAN	187,28	8,00	651 901
KOTA BINJAI	13,85	4,79	538 638
KOTA PADANG SIDEMPUAN	16,15	6,85	523 244
KOTA GUNUNG SITOLI	22,03	14,78	459 787
SUMATERA UTARA	1 239,71	8,15	602 999

Sumber/Source: BPS Provinsi Sumatera Utara/BPS-Statistics Sumatera Utara Province

Tabel
Table 12.20

Produk Domestik Regional Bruto Atas Dasar Harga Berlaku menurut Kabupaten/Kota di Provinsi Sumatera Utara (Milyar Rupiah), 2021 - 2023
Gross Regional Domestic Product at Current Market Prices by Regency/Municipality in Sumatera Utara Province, 2021 - 2023

Kabupaten/Kota Regency/Municipality	2021	2022	2023
(1)	(2)	(3)	(4)
KAB NIAS	4 221,86	4 536,22	4 857,80
KAB MANDAILING NATAL	14 880,42	16 403,53	18 322,32
KAB TAPANULI SELATAN	15 471,45	17 051,89	18 875,45
KAB TAPANULI TENGAH	10 618,75	11 635,30	12 631,77
KAB TAPANULI UTARA	8 800,08	9 645,64	10 489,70
KAB TOBA	8 266,13	8 943,89	9 656,27
KAB LABUHAN BATU	37 606,88	41 809,01	45 762,60
KAB ASAHAN	41 994,24	46 575,32	51 282,02
KAB SIMALUNGUN	42 576,88	47 285,89	52 239,10
KAB DAIRI	9 710,80	10 716,94	9 431,39
KAB KARO	21 824,14	23 975,57	26 408,97
KAB DELI SERDANG	115 306,31	127 546,55	139 097,71
KAB LANGKAT	46 301,20	51 412,76	56 191,25
KAB NIAS SELATAN	7 420,63	8 014,50	8 574,98
KAB HUMBANG HASUNDUTAN	6 356,73	6 919,49	7 655,05
KAB PAKPAK BHARAT	1 270,71	1 393,58	1 559,77
KAB SAMOSIR	4 755,23	5 166,25	5 655,75
KAB SERDANG BEDAGAI	30 418,85	33 517,99	37 534,19
KAB BATU BARA	37 197,71	40 866,72	43 775,00
KAB PADANG LAWAS UTARA	13 137,92	14 375,30	15 822,37
KAB PADANG LAWAS	13 139,14	14 586,76	16 127,08
KAB LABUHAN BATU SELATAN	30 754,13	34 154,82	37 584,31
KAB LABUHAN BATU UTARA	27 400,50	30 282,50	33 270,90
KAB NIAS UTARA	3 875,07	4 172,94	4 477,87
KAB NIAS BARAT	2 020,00	2 172,73	2 336,51
KOTA SIBOLGA	5 796,11	6 340,37	6 820,80
KOTA TANJUNG BALAI	9 632,70	10 466,14	11 209,49
KOTA PEMATANG SIANTAR	14 208,23	15 208,31	16 228,05
KOTA TEBING TINGGI	6 349,95	6 931,27	7 428,29
KOTA MEDAN	254 721,96	280 159,04	303 311,88
KOTA BINJAI	12 317,15	13 315,95	14 459,58
KOTA PADANG SIDEMPUAN	6 784,40	7 384,96	7 928,95
KOTA GUNUNG SITOLI	6 017,55	6 476,83	6 924,47

Sumber/Source: BPS Provinsi Sumatera Utara/BPS-Statistics Sumatera Utara Province

Tabel
Table 12.21

Produk Domestik Regional Bruto Atas Dasar Harga Konstan 2010 menurut Kabupaten/Kota di Provinsi Sumatera Utara (Milyar Rupiah), 2021 - 2023
Gross Regional Domestic Product at 2010 Constant Market Prices by Regency/Municipality in Sumatera Utara Province, 2021 - 2023

Kabupaten/Kota Regency/Municipality	2021	2022	2023
(1)	(2)	(3)	(4)
KAB. NIAS	2 666,86	2 748,38	2 853,24
KAB. MANDAILING NATAL	9 585,90	10 001,97	10 494,85
KAB. TAPANULI SELATAN	10 036,71	10 516,04	11 053,87
KAB. TAPANULI TENGAH	7 149,28	7 447,83	7 762,58
KAB. TAPANULI UTARA	6 058,35	6 315,72	6 615,95
KAB. TOBA	5 649,10	5 888,38	6 178,95
KAB. LABUHAN BATU	24 147,56	25 305,99	26 579,28
KAB. ASAHAN	27 279,59	28 550,81	29 941,33
KAB. SIMALUNGUN	28 648,78	29 990,35	31 510,63
KAB. DAIRI	6 641,67	6 921,48	7 270,26
KAB. KARO	14 582,33	15 197,52	15 966,67
KAB. DELI SERDANG	72 173,62	75 568,66	79 603,68
KAB. LANGKAT	30 247,39	31 665,48	33 225,11
KAB. NIAS SELATAN	4 332,63	4 466,09	4 629,30
KAB. HUMBANG HASUNDUTAN	4 219,14	4 396,56	4 589,13
KAB. PAKPAK BHARAT	872,40	909,62	956,01
KAB. SAMOSIR	3 162,10	3 303,86	3 470,05
KAB. SERDANG BEDAGAI	19 863,24	20 749,07	21 792,07
KAB. BATU BARA	24 486,06	25 482,21	26 522,68
KAB. PADANG LAWAS UTARA	8 593,64	8 947,63	9 387,45
KAB. PADANG LAWAS	8 362,13	8 747,96	9 197,63
KAB. LABUHAN BATU SELATAN	19 620,41	20 549,86	21 565,33
KAB. LABUHAN BATU UTARA	17 969,26	18 799,03	19 693,28
KAB. NIAS UTARA	2 417,20	2 490,49	2 584,78
KAB. NIAS BARAT	1 285,70	1 324,42	1 373,71
KOTA SIBOLGA	3 595,70	3 745,07	3 902,42
KOTA TANJUNG BALAI	5 898,81	6 131,04	6 428,77
KOTA PEMATANG SIANTAR	9 547,70	9 878,87	10 295,84
KOTA TEBING TINGGI	4 024,78	4 186,31	4 352,75
KOTA MEDAN	157 689,37	165 120,01	173 445,69
KOTA BINJAI	8 162,78	8 503,58	8 907,14
KOTA PADANG SIDEMPUAN	4 346,78	4 554,02	4 785,66
KOTA GUNUNG SITOLI	3 519,13	3 628,53	3 762,59

Sumber/Source: BPS Provinsi Sumatera Utara/BPS-Statistics Sumatera Utara Province

Tabel
Table 12.22

Laju Pertumbuhan Ekonomi Atas Dasar Harga Konstan menurut Kabupaten/Kota di Provinsi Sumatera Utara (persen), 2021 - 2023
The Economic Growth at Constant Market Prices by Regency/Municipality in Sumatera Utara Province (percent), 2021 - 2023

Kabupaten/Kota Regency/Municipality	2021	2022	2023
(1)	(2)	(3)	(4)
KAB. NIAS	2,21	3,06	3,82
KAB. MANDAILING NATAL	3,20	4,34	4,93
KAB. TAPANULI SELATAN	3,24	4,78	5,11
KAB. TAPANULI TENGAH	2,56	4,18	4,23
KAB. TAPANULI UTARA	3,54	4,25	4,75
KAB. TOBA	2,92	4,24	4,93
KAB. LABUHAN BATU	3,85	4,80	5,03
KAB. ASAHAN	3,73	4,66	4,87
KAB. SIMALUNGUN	3,70	4,68	5,07
KAB. DAIRI	2,05	4,21	5,04
KAB. KARO	2,25	4,22	5,06
KAB. DELI SERDANG	2,23	4,70	5,34
KAB. LANGKAT	3,08	4,69	4,93
KAB. NIAS SELATAN	2,02	3,08	3,65
KAB. HUMBANG HASUNDUTAN	2,02	4,21	4,38
KAB. PAKPAK BHARAT	2,54	4,27	5,10
KAB. SAMOSIR	2,65	4,48	5,03
KAB. SERDANG BEDAGAI	2,87	4,46	5,03
KAB. BATU BARA	2,35	4,07	4,08
KAB. PADANG LAWAS UTARA	3,26	4,12	4,92
KAB. PADANG LAWAS	3,83	4,61	5,14
KAB. LABUHAN BATU SELATAN	3,82	4,74	4,94
KAB. LABUHAN BATU UTARA	3,83	4,62	4,76
KAB. NIAS UTARA	2,02	3,03	3,79
KAB. NIAS BARAT	2,26	3,01	3,72
KOTA SIBOLGA	2,10	4,15	4,20
KOTA TANJUNG BALAI	2,35	3,94	4,86
KOTA PEMATANG SIANTAR	1,25	3,47	4,22
KOTA TEBING TINGGI	2,51	4,01	3,98
KOTA MEDAN	2,62	4,71	5,04
KOTA BINJAI	2,23	4,18	4,75
KOTA PADANG SIDEMPUAN	2,75	4,77	5,09
KOTA GUNUNG SITOLI	2,25	3,11	3,69

Sumber/Source: BPS Provinsi Sumatera Utara/BPS-Statistics Sumatera Utara Province

ST 2023

SENSUS PERTANIAN
CENSUS OF AGRICULTURE

BerAKHLAK

Berorientasi Pelayanan Akuntabel Kompeten
Harmonis Loyal Adaptif Kolaboratif

bangga
melayani
bangsa

DATA

MENCERDASKAN BANGSA

— *Enlighten The Nation* —



**BADAN PUSAT STATISTIK
KABUPATEN SIMALUNGUN**
BPS-STATISTICS SIMALUNGUN REGENCY
Jl. Asahan KM 3,5 P. Siantar 21151
Telp : (0622) 7550253, (0622) 7753191

Homepage : <https://simalungunkab.bps.go.id>, Email : bps1209@bps.go.id

ISSN 0215-2339



9 770215 233005